




## Чертеж контура



Масштаб 1:1 000

### Условные обозначения:

- :3У1 - Обозначение образуемого земельного участка
-  - Граница кадастрового квартала
- 90:02:090102 - Номер кадастрового квартала
-  - Земельные участки, сведения о которых содержатся в ГКН
-  - Вновь образованная часть границы, сведения о которой достаточны для определения ее местоположения

## Утверждена

(наименование документа об утверждении, включая наименования органов государственной власти или

органов местного самоуправления, принявших решение об утверждении схемы или

подписавших соглашение о перераспределении земельных участков)

от \_\_\_\_\_ № \_\_\_\_\_

### Схема расположения земельного участка или земельных участков на кадастровом плане территории Российская Федерация, Республика Крым, г. Белогорск, ул. Семашко, 9

<b>Площадь земельного участка</b> _____ <b>78</b> _____ <b>м<sup>2</sup></b> (указывается проектная площадь образуемого земельного участка, вычисленная с использованием федеральной государственной географической информационной системы, обеспечивающей функционирование национальной системы пространственных данных, которой является федеральная государственная географическая информационная система "Единая цифровая платформа "Национальная система пространственных данных" (далее - информационная система), или иных технологических и программных средств с округлением до 1 квадратного метра. Указанное значение площади земельного участка может быть уточнено при проведении кадастровых работ не более чем на десять процентов)		
<b>Обозначение характерных точек границ</b>	<b>Координаты, СК-63, зона 90.5, м</b> (указываются в случае подготовки схемы расположения земельного участка с использованием информационной системы или иных технологических и программных средств. Значения координат, полученные с использованием указанных технологических и программных средств, указываются с округлением до 0,01 метра)	
	<b>X</b>	<b>Y</b>
<b>1</b>	<b>2</b>	<b>3</b>
н1	4 982 468,40	5 229 546,75
н2	4 982 465,90	5 229 562,79
н3	4 982 461,26	5 229 560,32
н4	4 982 463,13	5 229 546,19
н1	4 982 468,40	5 229 546,75