




Чертеж контура



Масштаб 1:1 000

Условные обозначения:

- :3У1 - Обозначение образуемого земельного участка
-  - Граница кадастрового квартала
- 90:02:090102 - Номер кадастрового квартала
-  - Земельные участки, сведения о которых содержатся в ГКН
-  - Вновь образованная часть границы, сведения о которой достаточны для определения ее местоположения

Утверждена

(наименование документа об утверждении, включая наименования органов государственной власти или

органов местного самоуправления, принявших решение об утверждении схемы или

подписавших соглашение о перераспределении земельных участков)

от _____ № _____

Схема расположения земельного участка или земельных участков на кадастровом плане территории Российская Федерация, Республика Крым, г. Белогорск, ул. Перекопская, 17

Площадь земельного участка <u>1 383</u> м ²		
(указывается проектная площадь образуемого земельного участка, вычисленная с использованием федеральной государственной географической информационной системы, обеспечивающей функционирование национальной системы пространственных данных, которой является федеральная государственная географическая информационная система "Единая цифровая платформа "Национальная система пространственных данных" (далее - информационная система), или иных технологических и программных средств с округлением до 1 квадратного метра. Указанное значение площади земельного участка может быть уточнено при проведении кадастровых работ не более чем на десять процентов)		
Обозначение характерных точек границ	Координаты, СК-63, зона 90.5, м	
	(указываются в случае подготовки схемы расположения земельного участка с использованием информационной системы или иных технологических и программных средств. Значения координат, полученные с использованием указанных технологических и программных средств, указываются с округлением до 0,01 метра)	
	X	Y
1	2	3
н1	4 982 334,60	5 229 694,21
н2	4 982 332,80	5 229 704,91
н3	4 982 335,27	5 229 721,67
н4	4 982 330,25	5 229 722,17
н5	4 982 326,69	5 229 723,35
н6	4 982 326,75	5 229 722,61
н7	4 982 321,05	5 229 722,16
н8	4 982 321,00	5 229 722,91
н9	4 982 313,79	5 229 722,35
н10	4 982 311,40	5 229 721,63
н11	4 982 311,55	5 229 717,81
н12	4 982 303,28	5 229 717,20
н13	4 982 303,49	5 229 701,19
н14	4 982 289,10	5 229 698,95
н15	4 982 284,53	5 229 700,12
н16	4 982 281,85	5 229 700,93
н17	4 982 280,65	5 229 706,25
н18	4 982 277,89	5 229 705,91
н19	4 982 264,98	5 229 705,59
н20	4 982 264,67	5 229 689,76
н21	4 982 274,32	5 229 688,85
н22	4 982 277,28	5 229 688,49
н23	4 982 277,46	5 229 689,32
н24	4 982 309,33	5 229 690,71
н1	4 982 334,60	5 229 694,21