




Чертеж контура



Условные обозначения:

- :3У1** - Обозначение образуемого земельного участка
-  - Граница кадастрового квартала
- 90:02:090102** - Номер кадастрового квартала
-  - Земельные участки, сведения о которых содержатся в ГКН
-  - Вновь образованная часть границы, сведения о которой достаточны для определения ее местоположения

Утверждена

(наименование документа об утверждении, включая наименования органов государственной власти или

органов местного самоуправления, принявших решение об утверждении схемы или

подписавших соглашение о перераспределении земельных участков)

от _____ № _____

Схема расположения земельного участка или земельных участков на кадастровом плане территории Российская Федерация, Республика Крым, г. Белогорск, ул. Луначарского, 33

Площадь земельного участка <u>429</u> м ² (указывается проектная площадь образуемого земельного участка, вычисленная с использованием федеральной государственной географической информационной системы, обеспечивающей функционирование национальной системы пространственных данных, которой является федеральная государственная географическая информационная система "Единая цифровая платформа "Национальная система пространственных данных" (далее - информационная система), или иных технологических и программных средств с округлением до 1 квадратного метра. Указанное значение площади земельного участка может быть уточнено при проведении кадастровых работ не более чем на десять процентов)		
Обозначение характерных точек границ	Координаты, СК-63, зона 90.5, м (указываются в случае подготовки схемы расположения земельного участка с использованием информационной системы или иных технологических и программных средств. Значения координат, полученные с использованием указанных технологических и программных средств, указываются с округлением до 0,01 метра)	
	X	Y
1	2	3
н1	4 982 766,61	5 229 100,23
н2	4 982 762,39	5 229 117,35
н3	4 982 744,99	5 229 116,84
н4	4 982 742,91	5 229 116,83
н5	4 982 743,11	5 229 106,47
н6	4 982 738,04	5 229 105,81
н7	4 982 738,72	5 229 100,56
н8	4 982 738,84	5 229 099,66
н9	4 982 743,13	5 229 100,27
н10	4 982 743,58	5 229 097,11
н11	4 982 755,19	5 229 098,57
н1	4 982 766,61	5 229 100,23
Местоположение объекта: Российская Федерация, Республика Крым, г. Белогорск, ул. Луначарского, 33		