



**АДМИНИСТРАЦИЯ
ГОРОДА БЕЛОГОРСК
БЕЛОГОРСКОГО РАЙОНА
РЕСПУБЛИКИ КРЫМ**

ПОСТАНОВЛЕНИЕ

19 июля 2024 год

г. Белогорск

№ 450-П

О разрешении на подготовку документации по планировке территории в составе проекта межевания территории, расположенной по адресу: Республика Крым, город Белогорск, в районе улицы Нижнегорской, улицы 8 Марта

В соответствии со статьями 41-46 Градостроительного кодекса Российской Федерации, Федеральным законом от 06.10.2003 № 131-ФЗ «Об общих принципах организации местного самоуправления в Российской Федерации», постановлением Правительства Российской Федерации от 31.03.2017 № 402 «Об утверждении Правил выполнения инженерных изысканий, необходимых для подготовки документации по планировке территории, перечня видов инженерных изысканий, необходимых для подготовки документации по планировке территории, и о внесении изменений в постановление Правительства Российской Федерации от 19 января 2006 г. № 20», постановлением администрации города Белогорск Белогорского района Республики Крым от 11.05.2021 № 327-П «Об утверждении Порядка подготовки и утверждения документации по планировке территории, порядок внесения в нее изменений и ее отмены», от 20.04.2022 №315-П «Об утверждении административного регламента предоставления муниципальной услуги «Подготовка и утверждение документации по планировке территории муниципального образования городское поселение Белогорск Белогорского района Республики Крым», руководствуясь Уставом муниципального образования городское поселение Белогорск Белогорского района Республики Крым, принятого решением 5-й сессии Белогорского городского совета первого созыва от 10.11.2014 № 37, на основании заявления гр. Халилова Р.А., вх. № 639/02-09 от 11.06.2024г. (далее – заявитель), администрация города Белогорск Белогорского района Республики Крым

ПОСТАНОВЛЯЕТ:

1. Разрешить заявителю подготовить за счет собственных средств документацию по планировке территории в составе проекта межевания территории ориентировочной площадью 500 кв.м., расположенной по адресу: Республика Крым, город Белогорск, в районе улицы Нижнегорской, улицы 8 Марта, согласно схеме границ территории проектирования (приложение 1).

2. Утвердить техническое задание на подготовку документации по планировке территории, указанной в пункте 1 настоящего постановления.

3. Предложить заинтересованным физическим и юридическим лицам, правообладателям и собственникам зданий, помещений, сооружений, находящихся в пределах территорий, смежных к территории проектирования, в течение пятнадцати рабочих дней со дня официального опубликования настоящего постановления представить в администрацию города Белогорск Белогорского района Республики Крым в письменном виде свои предложения о порядке, сроках подготовки и содержании документации по планировке территории, указанной в пункте 1 настоящего постановления.

4. Начальнику отдела архитектуры и земельных ресурсов администрации города Белогорск Белогорского района Республики Крым в рамках своей компетенции обеспечить:

- 1) направление поступивших предложений заявителю;
- 2) проведение проверки документации по планировке территории, указанной в пункте 1 настоящего постановления, на соответствие требованиям технического задания, указанного в пункте 2 настоящего постановления, а также требованиям, установленным законодательством Российской Федерации.

5. Опубликовать настоящее постановление на официальном портале Правительства Республики Крым в разделе «Муниципальные образования», подраздел «город Белогорск» по адресу <http://belogorsk.rk.gov.ru> в течение трех дней со дня принятия.

6. Настоящее постановление вступает в силу со дня его подписания.

7. Контроль за исполнением настоящего постановления возложить на заместителя главы администрации города Белогорск Белогорского района Республики Крым Аметова Р.Э.

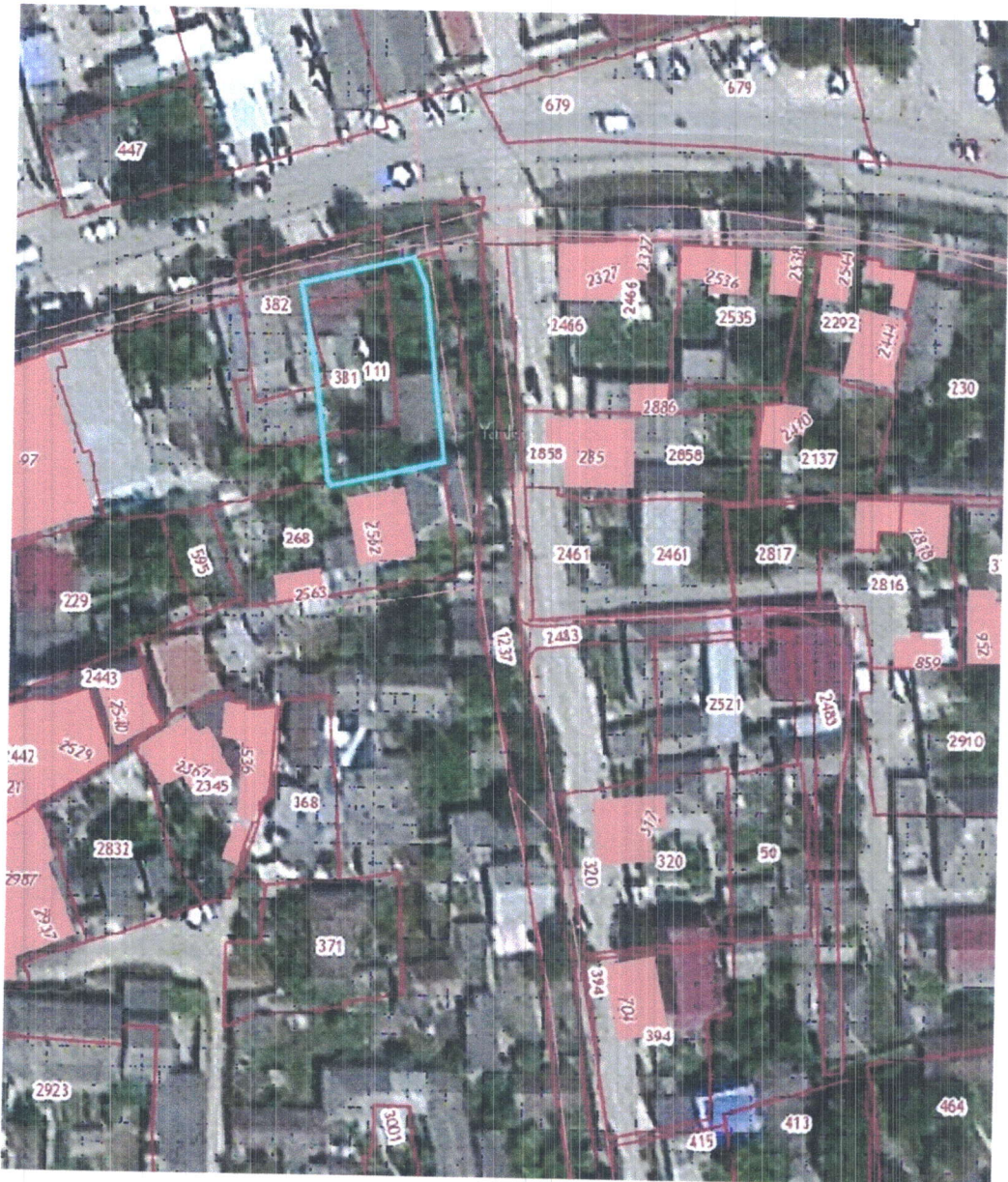
Глава администрации




В.В. Варава


Приложение 1
к постановлению администрации
города Белогорск Белогорского
района Республики Крым
от 19 июня 2024 год № 450-П

Схема
границ территории проектирования, расположенной по адресу: Республика Крым, город
Белогорск, в районе улицы Нижегородской, улицы 8 марта



Площадь – 0.05га

Условные обозначения	
	Граница территории проектирования



ТЕХНИЧЕСКОЕ ЗАДАНИЕ

на подготовку документации по планировке территории в составе проекта межевания территории, расположенной по адресу: Республика Крым, город Белогорск, в районе улицы Нижегородская, улицы 8 марта

п/п	Перечень данных и требований	Содержание данных и требований
1	Наименование документации по планировке территории (далее – ДПТ)	Проект документации по планировке территории в составе проекта межевания территории, расположенной по адресу: Республика Крым, город Белогорск, в районе улицы Нижегородская, улицы 8 марта (далее – ПМТ)
2	Заказчик	Халилов Ремзи Алимович
3	Исполнитель	Согласно договору
4	Основание для разработки ДПТ	Постановление администрации города Белогорск Белогорского района Республики Крым «О разрешении на подготовку документации по планировке территории в составе проекта межевания территории, расположенной по адресу: Республика Крым, город Белогорск, в районе улицы Нижегородская, улицы 8 марта»
5	Местоположение территории и площадь разработки ДПТ	Территория проектирования расположена по адресу: Республика Крым, Белогорский район, город Белогорск, ул. Нижегородская / ул. 8 марта, 40/14 Ориентировочная площадь проектирования составляет 0,05 га. Границы проектирования приведены в приложении к техническому заданию, могут быть уточнены на стадии проектирования.
6	Цель разработки ДПТ	Подготовка документации осуществляется в целях обеспечения устойчивого развития территорий, в том числе выделения элементов планировочной структуры, установления границ земельных участков.
7	Базовая законодательная и нормативно-правовая документация	<ul style="list-style-type: none"> - Градостроительный кодекс Российской Федерации; - Земельный кодекс Российской Федерации; - Закон РФ от 21.07.1993 №5485-1 «О государственной тайне»; - Федеральный закон от 24.07.2007 № 221-ФЗ «О государственном кадастре недвижимости»; - Федеральный закон от 10.01.2002 № 7-ФЗ «Об охране окружающей среды»; - Федеральный закон от 22.07.2008 № 123-ФЗ «Технический регламент о требованиях пожарной безопасности»; - Федеральный закон от 30.03.1999 № 52-ФЗ «О санитарно-эпидемиологическом благополучии населения»; - Федеральный закон от 08.11.2007 № 257-ФЗ «Об автомобильных дорогах и о дорожной деятельности в Российской Федерации и о внесении изменений в отдельные законодательные акты Российской Федерации»; - Федеральный закон от 27.07.2006 № 149-ФЗ «Об информации,

информационных технологиях и защите информации»;

- Федеральный закон от 25.06.2002 № 73-ФЗ «Об объектах культурного наследия (памятниках истории и культуры) народов Российской Федерации»;
- СНиП 11-04-2003. Инструкция о порядке разработки, согласования, экспертизы и утверждения градостроительной документации (в части, не противоречащей действующему законодательству о градостроительной деятельности в Российской Федерации);
- СП 42.13330.2016 Свод правил. Градостроительство. Планировка и застройка городских и сельских поселений. Актуализированная редакция СНиП 2.07.01-89*;
- СП 11-112-2001 Порядок разработки и состав раздела «Инженерно-технические мероприятия гражданской обороны. Мероприятия по предупреждению чрезвычайных ситуаций» градостроительной документации для территорий городских и сельских поселений, других муниципальных образований, утвержденные Приказом Министерства Российской Федерации по делам гражданской обороны, чрезвычайным ситуациям и ликвидации последствий стихийных бедствий от 29.10.2002 № 471 ДСП;
- СанПиН 2.2.1/2.1.1.1200-03 «Санитарно-защитные зоны и санитарная классификация предприятий, сооружений и иных объектов», утвержденные постановлением Главного государственного санитарного врача РФ от 25.09.2007 № 74;
- Постановление Совета министров Республики Крым от 26.04.2016 №171 «Об утверждении региональных нормативов градостроительного проектирования Республики Крым» (в редакции от 26.11.2020 № 729);
- Решение Белогорского городского совета от 20.09.2018 года № 618 «Об утверждении генерального плана муниципального образования городское поселение Белогорск Белогорского района Республики Крым» (в редакции от 30.07.2019 № 681);
- Решение Белогорского городского совета от 27.12.2018 года № 653 «Об утверждении Правил землепользования и застройки муниципального образования городское поселение Белогорск Белогорского района Республики Крым» (в редакции от 28.07.2021 №176);
- Решение Белогорского городского совета от 30.09.2021 № 188 «О внесении изменений в решение Белогорского городского совета от 28.02.2018 года № 543 «Об утверждении местных нормативов градостроительного проектирования муниципального образования городское поселение Белогорск Белогорского района Республики Крым»;
- Постановление администрации города Белогорск Белогорского района Республики Крым от 24.12.2019 № 893-П «Об утверждении комплексной схемы организации дорожного движения на территории города Белогорск Белогорского района Республики Крым на период 2019-2034»;
- Постановление администрации города Белогорск Белогорского района Республики Крым от 11.05.2021 № 327-П «Об утверждении Порядка подготовки и утверждения документации по планировке территории, порядок внесения в нее изменений и ее отмены»;
- Иные действующие технические регламенты, санитарные нормы и правила, строительные нормы и правила, иные нормативные документы.

8	Исходные данные	В целях выполнения работ по Договору Заказчик предоставляет Исполнителю всю исходно-разрешительную документацию, необходимую для подготовки ПМТ
9	Состав ДПТ	Проект межевания территории включает: - основную часть; - материалы по обоснованию.
9.1	Основная часть проекта межевания территории	Графические материалы основной части проекта межевания территории выполняются в масштабе 1:500, 1:1000, 1:2000. Основная (утверждаемая) часть: Чертеж межевания территории, на котором отображаются: 1) Границы планируемых, существующих элементов планировочной структуры; 2) Красные линии, утвержденные в составе проекта планировки, или красные линии, утверждаемые, изменяемые проектом межевания территории; 3) Линии отступа от красных линий в целях определения места допустимого размещения зданий, строений и сооружений; 4) Границы образуемых и изменяемых земельных участков на кадастровом плане территории, условные номера образуемых земельных участков; 5) Границы зон действия публичных сервитутов (при наличии). Текстовая часть проекта межевания территории включает в себя: 1) Перечень и сведения о площади образуемых земельных участков, в том числе возможные способы их образования; 2) Перечень и сведения о площади образуемых земельных участков, которые будут отнесены к территориям общего пользования или имуществу общего пользования, в том числе в отношении которых предполагаются резервирование и (или) изъятие для государственных или муниципальных нужд; 3) Вид разрешенного использования образуемых земельных участков.
9.2	Материалы по обоснованию проекта межевания территории	Материалы по обоснованию проекта межевания территории включают в себя чертежи, на которых отображаются: 1) Границы существующих земельных участков; 2) Границы зон с особыми условиями использования территорий; 3) Местоположение существующих объектов капитального строительства; 4) Границы особо охраняемых природных территорий; 5) Границы территорий объектов культурного наследия.
10.	Согласование ДПТ	Согласование ДПТ осуществить в порядке, установленном Градостроительным кодексом РФ.
11.	Требования к оформлению и комплектации работы	1. Требования, предъявляемые к изложению текстовой части: - текстовая часть должна быть выполнена в формате *.doc, *.pdf; 2. Требования, предъявляемые к выполнению графической части на бумажном носителе, в растровой и в векторной форме: - графические материалы в векторном виде выполняются на топографической основе; - графические материалы должны иметь растровую (в формате *.bmp или *.jpeg) и векторную формы представления (в одном из форматов *.mid/mif, */shp, */sxf, совместимую со слоями цифровой картографической основы, используемой в информационной системе обеспечения градостроительной деятельности (ИСОГД), а также должны быть представлены в форматах dwg, dxf.

		<p>3. Тестовые документы на бумажных носителях и в электронном виде выдаются Заказчику в виде томов (книг) в 3 экземплярах. Графические материалы на бумажных носителях и в электронном виде выдаются Заказчику в 3 экземплярах.</p>
--	--	--