



**АДМИНИСТРАЦИЯ
ГОРОДА БЕЛОГОРСК
БЕЛОГОРСКОГО РАЙОНА
РЕСПУБЛИКИ КРЫМ**

ПОСТАНОВЛЕНИЕ

17 июня 2021 год

г. Белогорск

456-П

***Об утверждении проекта внесения
изменений в проект межевания
территории Садоводческого
потребительского кооператива «Сокол»***

В соответствии со статьями 43, 45, 46 Градостроительного кодекса Российской Федерации, Федеральным законом от 06.10.2003 № 131-ФЗ «Об общих принципах организации местного самоуправления в Российской Федерации», постановлением администрации города Белогорск Белогорского района Республики Крым от 11.05.2021 №327-П «Об утверждении Порядка подготовки и утверждения документации по планировке территории, порядок внесения в нее изменений и ее отмены», учитывая заключение отдела земельных, имущественных отношений, вопросов архитектуры, градостроительства и ЖКХ администрации города Белогорск Белогорского района Республики Крым от 15.06.2021 года, руководствуясь Уставом муниципального образования городское поселение Белогорск Белогорского района Республики Крым, принятого решением 5-й сессии Белогорского городского совета первого созыва от 10.11.2014 № 37, на основании заявления председателя правления садоводческого потребительского кооператива «Сокол» Дорошенко П.В. от 24.05.2021 вх. № 1566/01-20, администрация города Белогорск Белогорского района Республики Крым

ПОСТАНОВЛЯЕТ:

1. Утвердить проект внесения изменений в проект межевания территории Садоводческого потребительского кооператива «Сокол», расположенного: Российская Федерация, Белогорский муниципальный район, городское поселение Белогорск, г.Белогорск, тер. СНТ Сокол, утвержденный постановлением администрации города Белогорск Белогорского района Республики Крым от 11.10.2018 № 609-П (далее - Проект) согласно приложению 1.
2. Опубликовать настоящее постановление и утвержденный Проект, указанный в пункте 1 настоящего постановления, на официальном портале Правительства Республики Крым в разделе «Муниципальные образования», подраздел «город Белогорск» по адресу <http://belogorsk.rk.gov.ru>, в том числе в разделе «Архитектура и градостроительство»,

подраздел «Документация по планировке территории» в течение семи дней со дня принятия настоящего постановления.

3. Настоящее постановление вступает в силу со дня его подписания.
4. Контроль за исполнением настоящего постановления возложить на заместителя главы администрации города Белогорск Белогорского района Республики Крым Левадного Б.Е.

Глава администрации



И.С. Ипатко



Приложение 1
к постановлению администрации
города Белогорск Белогорского района
Республика Крым
от 17 июля 2011 № 456-П

ОБЩЕСТВО С ОГРАНИЧЕННОЙ ОТВЕТСТВЕННОСТЬЮ «ГИС АЛЬЯНС»

297600, Российская Федерация, Республика Крым,
г. Белогорск, ул. Чобан Заде/Мирошниченко, 24/10, к. 209
ОГРН 1149102093986 ИНН 9109004401 КПП 910901001
Р/С 40702810903530000020 в АО "ГЕНБАНК" в г. Симферополь

тел/факс: (36559)91016

e-mail: GISAlliance@mail.ru

ПРОЕКТ ВНЕСЕНИЯ ИЗМЕНЕНИЙ В ПРОЕКТ МЕЖЕВАНИЯ ТЕРРИТОРИИ

Садоводческого потребительского кооператива «Сокол»,

расположенного: Российская Федерация, Белогорский муниципальный район,

городское поселение Белогорск, г Белогорск, тер СНТ Сокол,

утвержденный постановлением Администрации города

Белогорск Белогорского района Республики Крым

№ 609-П от 11.10.2018 г.

**ПРОЕКТНАЯ ДОКУМЕНТАЦИЯ
ТОМ-1**

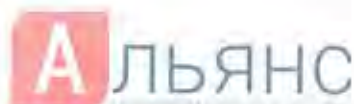
Основная часть

проекта межевания территории

РАЗДЕЛ 1

ТЕКСТОВАЯ ЧАСТЬ

г. Белогорск
2021 год



ОБЩЕСТВО С ОГРАНИЧЕННОЙ ОТВЕТСТВЕННОСТЬЮ «ГИС АЛЪЯНС»

297600, Российская Федерация, Республика Крым,
г.Белогорск, ул.Чобан Заде/Мирошниченко, 24/10, к. 209
ОГРН 1149102093986 ИНН 9109004401 КПП 910901001
Р/С 40702810903530000020 в АО "ГЕНБАНК" в г. Симферополь

тел/факс: (36559)91016

e-mail: GISAlliance@mail.ru

Заказчик: Садоводческий потребительский кооператив «Сокол»

ПРОЕКТ ВНЕСЕНИЯ ИЗМЕНЕНИЙ В ПРОЕКТ МЕЖЕВАНИЯ ТЕРРИТОРИИ

Садоводческого потребительского кооператива «Сокол»,

расположенного: Российская Федерация, Белогорский муниципальный район,

городское поселение Белогорск, г Белогорск, тер СНТ Сокол,

утвержденный Постановлением Администрации города

Белогорск Белогорского района Республики Крым

№ 609-П от 11.10.2018 г.

ПРОЕКТНАЯ ДОКУМЕНТАЦИЯ 526.15-ПМ

Исполнитель:

Директор ООО «ГИС АЛЪЯНС»

ООО «ГИС АЛЪЯНС»

Т.В. Бороухина



Изм.	№ док.	Подп.	Дата

г. Белогорск
2021 год

СОДЕРЖАНИЕ

1. Общие положения. Нормативно-правовая база для проектирования- **5**
2. Проектные решения- **7**
3. Основные технико-экономические показатели проекта межевания территории- **13**
4. Местоположение границ земельного участка с кадастровым номером 90:02:010103:15- **15**
5. Ведомость координат поворотных точек границ образуемых земельных участков и их площади- **16**
6. Ведомость координат поворотных точек утверждаемых красных линий- **48**
7. Перечень и сведения о площади образуемых земельных участков, в том числе возможные способы их образования- **55**
8. Перечень земельных участков, в отношении которых предусмотрено уточнение их границ- **56**
9. Перечень и сведения о площади образуемых земельных участков, которые будут отнесены к территориям общего пользования- **58**
10. Перечень и сведения о площади образуемых земельных участков, которые будут отнесены к имуществу общего пользования- **59**
11. Перечень и сведения о площади образуемых земельных участков, в отношении которых предполагаются резервирование и (или) изъятие для государственных или муниципальных нужд- **59**
12. Сведения о границах территории, в отношении которой утвержден проект межевания (ведомость координат характерных точек границ территории, в отношении которой утвержден проект межевания)- **60**
13. Ведомость координат поворотных точек границ земельных участков в отношении которых предусмотрено уточнение их границ- **61**
14. Ведомость координат поворотных точек границ образуемых земельных участков, которые будут отнесены к территории общего пользования- **70**

						526.15-ПМ	Лист
Изм.	Кол.уч.	Лист	№ док.	Подп.	Дата		4

1. Общие положения.

В соответствии со статьей 43 Градостроительного кодекса Российской Федерации подготовка проекта межевания территории осуществляется в целях определения местоположения границ образуемых и изменяемых земельных участков, установления границ земельного участка садоводческого объединения.

Настоящим проектом межевания предусматриваются действия по определению местоположения границ земельного участка Садоводческого потребительского кооператива «Сокол» (далее – СПК «Сокол»), определению местоположения границ образуемых земельных участков, определению границ территорий общего пользования, в том числе: границ дорог, красных линий и линий отступа от красных линий в целях определения места допустимого размещения зданий, строений, сооружений.

Результаты реализации проектных решений по межеванию территории с установлением обоснованных и конкретных границ земельных участков должны быть ориентированы на достижение максимального социального и бюджетного эффекта, в частности на увеличение доходов, связанных с недвижимостью и прироста ежегодных поступлений в местный бюджет в виде платы за землю, а также защиту общественных интересов за счет формирования территории общего пользования.

В проекте использованы следующие исходные материалы и сведения:

1. Государственный акт на право постоянного пользования землей от 27.11.1997 года серия I-КМ № 000977;
 2. Выписка из Единого государственного реестра недвижимости об основных характеристиках объекта недвижимости № 90/ИСХ/2020-102883 от 07.02.2020 г.;
 3. Графический материал из проекта организации территории;
 4. Кадастровый план территории № 90/ИСХ/2019-827975 от 20.08.2019 г.;
 5. Копии правоустанавливающих и правоудостоверяющих документов на земельные участки граждан-членов СПК «Сокол»;
- Проект Межевания Территории СПК «Сокол» – Проектная документация 526.15-ПМ- 2017 год .

						526.15-ПМ	Лист
Изм.	Кол.уч.	Лист	№ док.	Подп.	Дата		5

Нормативно-правовая база для проектирования.

1. Федеральный закон «О введение в действие земельного кодекса Российской Федерации № 137-ФЗ от 25 октября 2001 года»;
2. Земельный кодекс РФ от 25.10.2001г. № 136-ФЗ;
3. Федеральный закон «О введение в действие градостроительного кодекса Российской Федерации № 191-ФЗ от 29 декабря 2004 года»;
4. Федеральный закон № 66-ФЗ от 15.04.1998 г. «О садоводческих, огороднических и дачных некоммерческих объединениях граждан»;
5. Градостроительный кодекс РФ от 29.12.2004 года № 190-ФЗ;
6. Закон РК № 66 от 15.01.2015 г. «О предоставлении земельных участков, находящихся в государственной или муниципальной собственности, и некоторых вопросах земельных отношений»;
7. Постановление Совета министров Республики Крым от 16 февраля 2015 года № 44 «Об утверждении Порядка подготовки схемы расположения земельного участка или земельных участков на кадастровом плане территории и проекта межевания территории»;
8. СП 53.13330.2011 Планировка и застройка территорий садоводческих (дачных) объединений граждан, здания и сооружения. Актуализированная редакция СНиП 30-02-97*;
9. СП 11-106-97 «Порядок разработки, согласования, утверждения и состав проектно-планировочной документации на застройку территории садоводческих (дачных) объединений граждан»;
10. Приказ Министерства экономического развития РФ № 518 от 18.08.2012 г. «О требованиях к точности и методам определения координат характерных точек границ земельного участка, а также контура здания, сооружения или объекта незавершенного строительства на земельном участке»;
11. Постановление Правительства РФ от 24 февраля 2009 г. № 160 «О порядке установления охранных зон объектов электросетевого хозяйства и особых условий использования земельных участков, расположенных в границах таких зон» (с изменениями и дополнениями).

						526.15-ПМ	Лист
Изм.	Кол.уч.	Лист	№ док.	Подп.	Дата		6

2. Проектные решения

Основной задачей разработки проекта внесения изменений в проект межевания территории СПК «Сокол» является корректировка и определение границ земельных участков с целью их дальнейшего оформления гражданами-членами СПК «Сокол» в соответствии с действующим законодательством РФ.

Данный проект внесения изменений в проект межевания разрабатывается в сложившихся границах территории СПК «Сокол», расположенного: Российская Федерация, Белогорский муниципальный район, городское поселение Белогорск, г Белогорск, тер СНТ Сокол.

Земельный участок предоставлен СПК «Сокол» на основании Государственного акта о праве постоянного пользования землей серия I-КМ № 000977 от 27 ноября 1997 г., кадастровый номер земельного участка – 90:02:010103:15, площадь – 160 000 кв. м, категория земель – земли сельскохозяйственного назначения, разрешенное использование – ведение садоводства.

В соответствии с пунктом 4 статьи 11.4 Земельного кодекса Российской Федерации раздел земельного участка, предоставленного некоммерческой организации, созданной гражданами, для ведения садоводства, осуществляется в соответствии с проектом межевания территории. При разделе такого земельного участка могут быть образованы один или несколько земельных участков, предназначенных для ведения гражданином садоводства либо относящихся к имуществу общего пользования. При этом земельный участок, раздел которого осуществлен, сохраняется в измененных границах (измененный земельный участок).

В соответствии с пунктом 3 статьи 11.2 Земельного кодекса Российской Федерации целевым назначением и разрешенным использованием образуемых земельных участков признаются целевое назначение и разрешенное использование земельных участков, из которых при разделе образуются земельные участки, за исключением случаев, установленных федеральными законами.

В проекте межевания отображены границы и площади существующих и проектируемых земельных участков в существующих границах СПК «Сокол».

						526.15-ПМ	Лист
Изм.	Кол.уч.	Лист	№ док.	Подп.	Дата		7

В соответствии с проектом межевания территории образовано 134 земельных участка общей площадью **76663** кв.м, в том числе предусмотрено образование восемь земельных участков, которые будут относиться к территории общего пользования (:ЗУ6 , :ЗУ9, :ЗУ12, :ЗУ35, :ЗУ72, :ЗУ94, :ЗУ96, :ЗУ154) а также будут использоваться для увеличения существующих земельных участков путем перераспределения. Из них сведения о местоположении границ 4 земельных участках имеются в ЕГРН и носят статус временные, право собственности не оформлено в соответствии с требованиями действующего законодательства РФ (см. Таблицу 1).

Таблица 1. *Земельные участки, сведения о местоположении границ*

которых имеются в ЕГРН со статусом временные

№ п/п	Кадастровый номер	Площадь, кв.м
1	2	3
1	90:02:010103:68	1000
2	90:02:010103:78	1000
3	90:02:010103:79	700
4	90:02:010103:147	630
Итого		3330

Границы и площади вновь образуемых земельных участков определены с учетом сложившейся на момент проектирования ситуацией и в соответствии с нормами действующего законодательства.

На Чертеже межевания отображены проектные границы образуемых земельных участков и их площади, дороги, красные линии, линии отступа от красных линий в целях определения места допустимого размещения зданий, строений, сооружений.

Ширина дорог принята 3,5 м с учетом существующей на момент проведения работ дорожной сети. Максимальная ширина дорог в пределах красных линий составляет по проекту 9 м. Линии отступа от красных линий в целях определения места допустимого размещения зданий, строений, сооружений установлены до 3м.

						526.15-ПМ	Лист
Изм.	Кол.уч.	Лист	№ док.	Подп.	Дата		8

Сведения о ранее учтенных земельных участках, право собственности на которые возникло на момент проектирования в силу действующего законодательства, отображены в графической части проекта межевания территории, на основании предоставленных гражданами-членами СПК «Сокол» документов. Вышеуказанные земельные участки в проектируемую территорию не входят.

Также на Чертеже межевания отображены границы данных земельных участков, а также земельные участки, местоположение границ которых подлежит уточнению в соответствии с действующим законодательством РФ. Их площади, кадастровые номера или номера по документу отображены в таблице 3.

Таблица 3. Земельные участки, право собственности на которые возникло на момент проектирования

№ п/п	Кадастровый номер или номер по документу	Площадь, кв.м
1	2	3
1	90:02:010103:224	1200
2	90:02:010103:94	500
3	90:02:010103:212	500
4	90:02:010103:161	500
5	90:02:010103:252	750
6	90:02:010103:150	850
7	90:02:010103:258	519
8	90:02:010103:190	1000
9	90:02:010103:287	1000
10	90:02:010103:266	500
11	90:02:010103:270	500
12	90:02:010103:154	500
13	90:02:010103:25	469
14	90:02:010103:280	531
15	90:02:010103:259	543
16	90:02:010103:294	500
17	90:02:010103:72	500
18	90:02:010103:73	500
19	90:02:010103:134	687
20	90:02:010103:240	1100
21	90:02:010103:155	500
22	90:02:010103:54	470
23	90:02:010103:292	500
24	90:02:010103:53	500

						526.15-ПМ	Лист
							9
Изм.	Кол.уч.	Лист	№ док.	Подп.	Дата		

ОСНОВНАЯ ЧАСТЬ

1	2	3
25	90:02:010103:279	700
26	90:02:010103:52	570
27	90:02:010103:244	625
28	90:02:010103:19	842
29	90:02:010103:469	500
30	90:02:010103:163	1200
31	90:02:010103:278	700
32	90:02:010103:165	1000
33	90:02:010103:101	1000
34	90:02:010103:99	1000
35	90:02:010103:181	700
36	90:02:010103:139	500
37	90:02:010103:46	500
38	90:02:010103:55	500
39	90:02:010103:2519	500
40	90:02:010103:2506	500
41	90:02:010103:452	800
42	90:02:010103:2507	500
43	90:02:010103:98	500
44	90:02:010103:97	500
45	90:02:010103:41	500
46	Участок № 11	500
47	Участок № 21	500
48	Участок № 22	500
49	Участок № 26	500
50	Участок № 44	397
51	Участок № 71	654
52	Участок № 68	506
53	Участок № 91	499
54	Участок № 92	495
55	Участок № 36	500
56	Участок № 94	514
57	Участок № 52	500
58	Участок № 8	500
59	Участок № 103	500
60	Участок № 126	500
61	Участок № 157	678
62	Участок № 155	500
63	Участок № 151	500
64	Участок № 120	488
65	Участок № 146	472
66	Участок № 114	500
67	Участок № 143	500
68	90:02:010103:131	496
69	Участок № 164	880
70	Участок № 182	500
71	Участок № 14	500
72	90:02:010103:79	700
Итого		43535

						526.15-ПМ	Лист
Изм.	Кол.уч.	Лист	№ док.	Подп.	Дата		10

Площадь территории общего пользования по результатам проектирования составляет **40923** кв.м. Территория общего пользования представляет собой территорию, не включающую в себя образуемые земельные участки (за исключением (:ЗУ6 , :ЗУ9, :ЗУ12, :ЗУ35, :ЗУ72, :ЗУ94, :ЗУ96, :ЗУ154) и ранее учтенные земельные участки, земельные участки под объектами ГУП РК «Крымэнерго» и территориями для их обслуживания.

Согласно Постановлению Правительства РФ от 24 февраля 2009 г. № 160 «О порядке установления охранных зон объектов электросетевого хозяйства и особых условий использования земельных участков, расположенных в границах таких зон» установлены охранные зоны вдоль воздушных линий электропередач - в виде части поверхности участка земли и воздушного пространства (на высоту, соответствующую высоте опор воздушных линий электропередачи), ограниченной параллельными вертикальными плоскостями, отстоящими по обе стороны линии электропередачи от крайних проводов при неотклоненном их положении на следующем расстоянии:

- для ВЛ до 1 кВ – 2м;
- для ВЛ от 1 до 20 кВ – 10м.

В соответствии с положениями статьи 43 Части 5 Градостроительного Кодекса на чертеже межевания подлежат отображению границы зон действия публичных сервитутов, границы зон с особыми условиями использования территорий. Согласно сведений ЕГРН (Кадастровый план территории № 90/ИСХ/2017-657119 от 21 сентября 2017 г.) через территорию СПК «Сокол» проходит охранный зона ВЛ-10кВ Л-2 П/С Белогорск (учетный номер 90.02.2.11). Содержание ограничений режима использования объектов недвижимости в границах охранный зоны определяется пунктами 8,9,10,11 Правил установления охранных зон объектов электросетевого хозяйства и особых условий использования земельных участков, расположенных в границах таких зон, утвержденных Постановлением Правительства Российской Федерации от 24.02.2009 № 160 «О порядке установления охранных зон объектов электросетевого хозяйства и особых условий использования земельных участков, расположенных в границах таких зон».

						526.15-ПМ	Лист
Изм.	Кол.уч.	Лист	№ док.	Подп.	Дата		11

При проведении проектных и строительных работ в границах охранных зон линий электропередач граждане-члены СПК «Сокол» должны руководствоваться ограничениями, установленным действующим законодательством, а также получать письменные согласования с ГУП РК «Крымэнерго».

Также для эксплуатации и проведения плановых, аварийных работ сотрудникам ГУП РК «Крымэнерго» должен быть обеспечен беспрепятственный доступ к объектам электросетевого хозяйства, а также возможность доставки необходимых материалов и техники.

В связи с этим, при планировании территории СПК «Сокол» было принято решение об исключении из проектируемой территории земельных участков, занятых объектами энергетики ГУП РК «Крымэнерго» (опоры №34-47 ВЛ-10 кВ Л-2 отпайка на КТП-74) и территорией, необходимой для обеспечения их функционирования (обслуживания и эксплуатации), как постороннего землепользователя. Земельные участки, исключенные из планируемой территории СПК «Сокол», включают в себя:

- 16 земельных участков непосредственно под опорами ВЛ-10 кВ Л-2;
- земельные участки вокруг опор ВЛ-10 кВ Л-2, представляющие собой территорию, необходимую для обеспечения их функционирования (обслуживания, эксплуатации). Размер данных земельных участков определен путем отступа от краев опор линии электропередач по 1 м во все стороны.

Один земельный участок под опорой ВЛ-10 кВ и территория вокруг нее не подлежат исключению, так как находятся на земельном участке с кадастровым номером 90:02:010103:134, принадлежащем гр. Дорошенко П.В. на праве собственности согласно сведений ЕГРН, номер государственной регистрации 90:02:010103:134-90/090/2017-5 от 28.02.2017 г.

Таким образом, общая площадь под объектами ГУП РК «Крымэнерго» и территорией, необходимой для их функционирования (обслуживания и эксплуатации), и подлежащая исключению из площади территории СПК «Сокол», составила 79 кв. м.

						526.15-ПМ	Лист
Изм.	Кол.уч.	Лист	№ док.	Подп.	Дата		12

Проектом межевания решены следующие задачи:

- установлены красные линии;
- определено местоположение границ образуемых земельных участков;
- установлены отступы от красных линий и от границ земельных участков в целях определения мест допустимого размещения зданий, строений, сооружений.

Проект межевания территории подготовлен с учетом действующей градостроительной документации муниципального образования городское поселение Белогорск Белогорского района Республики Крым:

- Генеральный план муниципального образования городское поселение Белогорск Белогорского района Республики Крым, утвержденный решением Белогорского городского совета Белогорского района Республики Крым от 30.07.2019 № 681 (далее- Генеральный план);
- Правила землепользования и застройки муниципального образования городское поселение Белогорск Белогорского района Республики Крым, утвержденные решением Белогорского городского совета Белогорского района Республики Крым от 21.01.2021 №118 (далее- ПЗЗ города Белогорска);
- Региональные нормативы градостроительного проектирования Республики Крым, утвержденные постановлением Совета Министров Республики Крым от 26.11.2020 № 729 (далее РНГП Республики Крым);
- Местные нормативы градостроительного проектирования городского поселения Белогорск Белогорского района Республики Крым, утвержденные решением Белогорского городского совета Белогорского района Республики Крым от 28.02.2018 № 543(далее- МНГП города Белогорск).

						526.15-ПМ	Лист
Изм.	Кол.уч.	Лист	№ док.	Подп.	Дата		14

4. Местоположение границ земельного участка с кадастровым номером 90:02:010103:15



Изм.	Кол.уч.	Лист	№ док.	Подп.	Дата

526.15-ПМ

Лист

15

5. Ведомость координат поворотных точек границ образуемых земельных участков и их площади

Обозначение образуемого земельного участка	№ точки	Координаты, м		Площадь, кв. м
		X	Y	
1	2	3	4	5
ЗУ1	1	4980462,72	5226898,57	540
	2	4980475,69	5226918,73	
	3	4980457,02	5226931,88	
	4	4980444,65	5226910,72	
	1	4980462,72	5226898,57	

Обозначение образуемого земельного участка	№ точки	Координаты, м		Площадь, кв. м
		X	Y	
1	2	3	4	5
ЗУ2	1	4980475,69	5226918,73	581
	2	4980488,89	5226939,75	
	3	4980469,81	5226953,75	
	4	4980457,02	5226931,88	
	1	4980475,69	5226918,73	

Обозначение образуемого земельного участка	№ точки	Координаты, м		Площадь, кв. м
		X	Y	
1	2	3	4	5
ЗУ3	1	4980492,55	5226937,06	645
	2	4980505,26	5226954,76	
	3	4980500,81	5226957,88	
	4	4980487,02	5226967,82	
	5	4980479,64	5226973,14	
	6	4980469,81	5226953,75	
	7	4980488,89	5226939,75	

Обозначение образуемого земельного участка	№ точки	Координаты, м		Площадь, кв. м
		X	Y	
1	2	3	4	5
ЗУ4	1	4980519,69	5226981,36	1170
	2	4980547,67	5227016,97	
	3	4980547,96	5227020,11	
	4	4980538,18	5227027,35	
	5	4980517,90	5227021,90	
	6	4980515,30	5227019,46	
	7	4980501,99	5227000,06	
	8	4980499,34	5226995,72	
	9	4980503,90	5226992,17	
	10	4980510,07	5226987,38	
	11	4980517,68	5226982,39	
	1	4980519,69	5226981,36	

Обозначение образуемого земельного участка	№ точки	Координаты, м		Площадь, кв. м
		X	Y	
1	2	3	4	5
:ЗУ5	1	4980428,55	5226983,59	701
	2	4980444,49	5226983,01	
	3	4980452,91	5227003,30	
	4	4980453,92	5227015,18	
	5	4980446,31	5227013,07	
	6	4980421,19	5227006,10	
	1	4980428,55	5226983,59	

Обозначение образуемого земельного участка	№ точки	Координаты, м		Площадь, кв. м
		X	Y	
1	2	3	4	5
:ЗУ6	1	4980419,68	5227010,19	462
	2	4980415,37	5227021,92	
	3	4980409,29	5227019,53	
	4	4980396,90	5227014,49	
	5	4980390,63	5227012,03	
	6	4980381,14	5227007,84	
	7	4980372,53	5227004,03	
	8	4980365,85	5227001,07	
	9	4980367,02	5226997,68	
	10	4980382,69	5227003,16	
	11	4980383,88	5226999,59	
	12	4980400,87	5227005,02	
	1	4980419,68	5227010,19	

Обозначение образуемого земельного участка	№ точки	Координаты, м		Площадь, кв. м
		X	X	
1	2	3	4	5
:ЗУ7	1	4980376,61	5226969,08	800
	2	4980367,02	5226997,68	
	3	4980365,85	5227001,07	
	4	4980342,59	5226991,61	
	5	4980351,82	5226963,37	
	1	4980376,61	5226969,08	

Обозначение образуемого земельного участка	№ точки	Координаты, м		Площадь, кв. м
		X	Y	
1	2	3	4	5
:ЗУ8	1	4980351,82	5226963,37	705
	2	4980342,59	5226991,61	
	3	4980336,20	5226989,00	
	4	4980335,19	5226991,25	
	5	4980317,35	5226981,03	
	6	4980324,47	5226964,59	
	7	4980337,31	5226960,17	
	8	4980344,99	5226961,80	

Обозначение образуемого земельного участка	№ точки	Координаты, м		Площадь, кв. м
		X	Y	
1	2	3	4	5
:ЗУ9	1	4980453,70	5227050,04	80
	2	4980453,40	5227036,29	
	3	4980447,73	5227035,42	
	4	4980447,61	5227049,04	
	1	4980453,70	5227050,04	

Обозначение образуемого земельного участка	№ точки	Координаты, м		Площадь, кв. м
		X	Y	
1	2	3	4	5
:ЗУ10	1	4980372,53	5227004,03	519
	2	4980362,22	5227027,11	
	3	4980343,37	5227020,12	
	4	4980353,92	5226996,23	
	5	4980365,85	5227001,07	
	1	4980372,53	5227004,03	

Обозначение образуемого земельного участка	№ точки	Координаты, м		Площадь, кв. м
		X	Y	
1	2	3	4	5
:ЗУ11	1	4980308,37	5227001,91	346
	2	4980307,07	5227004,73	
	3	4980288,23	5226996,75	
	4	4980289,53	5226993,66	
	5	4980303,74	5226960,87	
	6	4980307,52	5226961,57	
	7	4980311,27	5226962,32	
	8	4980311,01	5226962,99	
	9	4980308,20	5226970,30	
	10	4980296,32	5226997,08	
	11	4980304,32	5227000,18	
	1	4980308,37	5227001,91	

Обозначение образуемого земельного участка	№ точки	Координаты, м		Площадь, кв. м
		X	Y	
1	2	3	4	5
:ЗУ12	1	4 980 188,87	5 226 944,56	80
	2	4 980 184,69	5 226 952,31	
	3	4 980 181,39	5 226 949,09	
	4	4 980 174,64	5 226 948,28	
	5	4 980 181,21	5 226 939,93	
	1	4 980 188,87	5 226 944,56	
вырез	1	4 980 180,81	5 226 945,50	
	2	4 980 178,56	5 226 945,50	
	3	4 980 178,56	5 226 943,30	
	4	4 980 180,81	5 226 943,30	
	1	4 980 180,81	5 226 945,50	

Обозначение образуемого земельного участка	№ точки	Координаты, м		Площадь, кв. м
		X	Y	
1	2	3	4	5
ЗУ13	1	4980303,74	5226960,87	744
	2	4980289,53	5226993,66	
	3	4980288,23	5226996,75	
	4	4980269,94	5226988,68	
	5	4980282,94	5226958,23	
	6	4980283,64	5226956,39	

Обозначение образуемого земельного участка	№ точки	Координаты, м		Площадь, кв. м
		X	Y	
1	2	3	4	1
ЗУ14	1	4980282,94	5226958,23	631
	2	4980269,94	5226988,68	
	3	4980251,64	5226980,90	
	4	4980261,43	5226959,57	
	5	4980265,00	5226952,02	
	1	4980282,94	5226958,23	

Обозначение образуемого земельного участка	№ точки	Координаты, м		Площадь, кв. м
		X	Y	
1	2	3	4	5
ЗУ15	1	4980470,90	5227083,45	500
	2	4980460,92	5227105,78	
	3	4980442,47	5227098,21	
	4	4980451,78	5227075,34	
	1	4980470,90	5227083,45	

Обозначение образуемого земельного участка	№ точки	Координаты, м		Площадь, кв. м
		X	Y	
1	2	3	4	5
ЗУ16	1	4980451,78	5227075,34	503
	2	4980442,47	5227098,21	
	3	4980423,76	5227090,76	
	4	4980434,01	5227066,94	
	1	4980451,78	5227075,34	

Обозначение образуемого земельного участка	№ точки	Координаты, м		Площадь, кв. м
		X	Y	
1	2	3	4	5
ЗУ17	1	4980434,01	5227066,94	517
	2	4980423,76	5227090,76	
	3	4980405,42	5227082,99	
	4	4980415,25	5227059,34	
	1	4980434,01	5227066,94	

Обозначение образуемого земельного участка	№ точки	Координаты, м		Площадь, кв. м
		X	Y	
1	2	3	4	5
ЗУ18	1	4980415,25	5227059,34	546
	2	4980405,42	5227082,99	
	3	4980385,64	5227074,88	
	4	4980396,28	5227050,90	
	1	4980415,25	5227059,34	

Обозначение образуемого земельного участка	№ точки	Координаты, м		Площадь, кв. м
		X	Y	
1	2	3	4	5
ЗУ19	1	4980396,28	5227050,90	547
	2	4980385,64	5227074,88	
	3	4980366,45	5227066,92	
	4	4980370,42	5227058,36	
	5	4980376,81	5227042,67	
	1	4980396,28	5227050,90	

Обозначение образуемого земельного участка	№ точки	Координаты, м		Площадь, кв. м
		X	Y	
1	2	3	4	5
ЗУ20	1	4980376,81	5227042,67	518
	2	4980370,42	5227058,36	
	3	4980366,45	5227066,92	
	4	4980348,36	5227059,30	
	5	4980358,74	5227035,27	
	1	4980376,81	5227042,67	

Обозначение образуемого земельного участка	№ точки	Координаты, м		Площадь, кв. м
		X	Y	
1	2	3	4	5
ЗУ21	1	4980285,13	5227004,27	507
	2	4980275,13	5227026,82	
	3	4980256,31	5227018,43	
	4	4980266,34	5226995,96	
	1	4980285,13	5227004,27	

Обозначение образуемого земельного участка	№ точки	Координаты, м		Площадь, кв. м
		X	Y	
1	2	3	4	5
ЗУ22	1	4980248,41	5226987,95	523
	2	4980238,12	5227010,46	
	3	4980218,20	5227002,22	
	4	4980229,17	5226980,09	
	1	4980248,41	5226987,95	

Обозначение образуемого земельного участка	№ точки	Координаты, м		Площадь, кв. м
		X	Y	
1	2	3	4	5
ЗУ23	1	4980229,17	5226980,09	503
	2	4980218,20	5227002,22	
	3	4980199,86	5226994,60	
	4	4980211,06	5226971,41	
	1	4980229,17	5226980,09	

Обозначение образуемого земельного участка	№ точки	Координаты, м		Площадь, кв. м
		X	Y	
1	2	3	4	5
ЗУ24	1	4980211,06	5226971,41	500
	2	4980199,86	5226994,60	
	3	4980182,03	5226986,25	
	4	4980193,12	5226963,61	
	1	4980211,06	5226971,41	

Обозначение образуемого земельного участка	№ точки	Координаты, м		Площадь, кв. м
		X	Y	
1	2	3	4	5
ЗУ25	1	4980193,12	5226963,61	565
	2	4980182,03	5226986,25	
	3	4980159,75	5226977,06	
	4	4980173,10	5226957,15	
	5	4980176,09	5226956,23	
	1	4980193,12	5226963,61	

Обозначение образуемого земельного участка	№ точки	Координаты, м		Площадь, кв. м
		X	Y	
1	2	3	4	5
ЗУ26	1	4980199,86	5226994,60	736
	2	4980194,18	5227006,25	
	3	4980189,98	5227015,39	
	4	4980162,48	5226993,03	
	5	4980158,30	5226987,80	
	6	4980157,57	5226982,38	
	7	4980159,75	5226977,06	
	8	4980182,03	5226986,25	
	1	4980199,86	5226994,60	

Обозначение образуемого земельного участка	№ точки	Координаты, м		Площадь, кв. м
		X	Y	
1	2	3	4	5
ЗУ27	1	4980275,13	5227026,82	512
	2	4980265,29	5227049,03	
	3	4980246,03	5227041,75	
	4	4980256,31	5227018,43	
	1	4980275,13	5227026,82	

						526.15-ПМ	Лист
Изм.	Кол.уч.	Лист	№ док.	Подп.	Дата		21

Обозначение образуемого земельного участка	№ точки	Координаты, м		Площадь, кв. м
		X	Y	
1	2	3	4	5
:ЗУ28	1	4980348,36	5227059,30	457
	2	4980339,04	5227080,73	
	3	4980321,45	5227073,37	
	4	4980330,83	5227051,06	
	1	4980348,36	5227059,30	

Обозначение образуемого земельного участка	№ точки	Координаты, м		Площадь, кв. м
		X	Y	
1	2	3	4	1
:ЗУ29	1	4980366,45	5227066,92	464
	2	4980357,62	5227088,50	
	3	4980339,04	5227080,73	
	4	4980348,36	5227059,30	
	1	4980366,45	5227066,92	

Обозначение образуемого земельного участка	№ точки	Координаты, м		Площадь, кв. м
		X	Y	
1	2	3	4	5
:ЗУ30	1	4980385,64	5227074,88	484
	2	4980376,66	5227096,47	
	3	4980357,62	5227088,50	
	4	4980366,45	5227066,92	
	1	4980385,64	5227074,88	

Обозначение образуемого земельного участка	№ точки	Координаты, м		Площадь, кв. м
		X	Y	
1	2	3	4	5
:ЗУ31	1	4980423,76	5227090,76	505
	2	4980414,13	5227113,92	
	3	4980395,17	5227105,20	
	4	4980405,42	5227082,99	
	1	4980423,76	5227090,76	

Обозначение образуемого земельного участка	№ точки	Координаты, м		Площадь, кв. м
		X	Y	
1	2	3	4	5
:ЗУ32	1	4980442,47	5227098,21	511
	2	4980432,13	5227122,21	
	3	4980414,13	5227113,92	
	4	4980423,76	5227090,76	
	1	4980442,47	5227098,21	

Обозначение образуемого земельного участка	№ точки	Координаты, м		Площадь, кв. м
		X	Y	
1	2	3	4	5
:ЗУ33	1	4980469,21	5227137,31	506
	2	4980450,59	5227129,63	
	3	4980460,92	5227105,78	
	4	4980478,78	5227114,71	
	1	4980469,21	5227137,31	

Обозначение образуемого земельного участка	№ точки	Координаты, м		Площадь, кв. м
		X	Y	
1	2	3	4	5
:ЗУ34	1	4980489,32	5227119,26	600
	2	4980497,62	5227135,86	
	3	4980501,63	5227143,97	
	4	4980501,47	5227145,51	
	5	4980494,34	5227147,84	
	6	4980490,97	5227146,96	
	7	4980469,21	5227137,31	
	8	4980478,78	5227114,71	

Обозначение образуемого земельного участка	№ точки	Координаты, м		Площадь, кв. м
		X	Y	
1	2	3	4	5
:ЗУ35	1	4980522,67	5227110,44	318
	2	4980527,51	5227122,69	
	3	4980505,57	5227131,65	
	4	4980505,62	5227131,74	
	5	4980504,98	5227130,54	
	6	4980499,85	5227119,85	

Обозначение образуемого земельного участка	№ точки	Координаты, м		Площадь, кв. м
		X	Y	
1	2	3	4	5
:ЗУ36	1	4980510,92	5227163,79	1037
	2	4980512,76	5227166,20	
	3	4980519,45	5227189,86	
	4	4980518,00	5227191,61	
	5	4980515,55	5227192,64	
	6	4980511,83	5227191,80	
	7	4980493,04	5227183,79	
	8	4980489,85	5227182,35	
	9	4980474,50	5227175,80	
	10	4980485,09	5227151,82	
	11	4980493,64	5227154,76	
	12	4980501,87	5227158,42	
	1	4980510,92	5227163,79	

Обозначение образуемого земельного участка	№ точки	Координаты, м		Площадь, кв. м
		X	Y	
1	2	3	4	5
ЗУ37	1	4980485,09	5227151,82	510
	2	4980474,50	5227175,80	
	3	4980456,69	5227167,57	
	4	4980467,41	5227143,66	
	5	4980476,73	5227148,22	

Обозначение образуемого земельного участка	№ точки	Координаты, м		Площадь, кв. м
		X	Y	
1	2	3	4	5
ЗУ38	1	4980429,63	5227128,53	497
	2	4980420,13	5227152,06	
	3	4980401,70	5227144,02	
	4	4980405,82	5227134,70	
	5	4980411,60	5227121,99	
	6	4980412,10	5227121,06	

Обозначение образуемого земельного участка	№ точки	Координаты, м		Площадь, кв. м
		X	Y	
1	2	3	4	5
ЗУ39	1	4980393,20	5227112,51	530
	2	4980392,97	5227113,07	
	3	4980383,05	5227136,23	
	4	4980364,27	5227128,04	
	5	4980374,69	5227104,11	
	1	4980393,20	5227112,51	

Обозначение образуемого земельного участка	№ точки	Координаты, м		Площадь, кв. м
		X	Y	
1	2	3	4	5
ЗУ40	1	4980374,69	5227104,11	567
	2	4980364,27	5227128,04	
	3	4980344,63	5227119,93	
	4	4980354,66	5227095,41	
	5	4980373,55	5227103,59	
	1	4980374,69	5227104,11	

Обозначение образуемого земельного участка	№ точки	Координаты, м		Площадь, кв. м
		X	Y	
1	2	3	4	5
ЗУ41	1	4980354,66	5227095,41	607
	2	4980344,63	5227119,93	
	3	4980323,46	5227111,18	
	4	4980333,87	5227086,47	
	1	4980354,66	5227095,41	

Обозначение образуемого земельного участка	№ точки	Координаты, м		Площадь, кв. м
		X	Y	
1	2	3	4	5
:ЗУ42	1	4980331,39	5227083,54	550
	2	4980319,17	5227109,50	
	3	4980300,39	5227100,54	
	4	4980314,64	5227076,52	
	1	4980331,39	5227083,54	

Обозначение образуемого земельного участка	№ точки	Координаты, м		Площадь, кв. м
		X	Y	
1	2	3	4	5
:ЗУ43	1	4980290,43	5227066,64	500
	2	4980280,83	5227089,78	
	3	4980262,33	5227081,56	
	4	4980271,84	5227058,96	
	1	4980290,43	5227066,64	

Обозначение образуемого земельного участка	№ точки	Координаты, м		Площадь, кв. м
		X	Y	
1	2	3	4	5
:ЗУ44	1	4980271,84	5227058,96	480
	2	4980262,33	5227081,56	
	3	4980244,34	5227073,32	
	4	4980252,78	5227051,65	
	1	4980271,84	5227058,96	

Обозначение образуемого земельного участка	№ точки	Координаты, м		Площадь, кв. м
		X	Y	
1	2	3	4	5
:ЗУ45	1	4980233,08	5227042,98	614
	2	4980223,77	5227063,34	
	3	4980196,78	5227051,54	
	4	4980205,02	5227032,76	
	5	4980222,88	5227040,79	
	1	4980233,08	5227042,98	

Обозначение образуемого земельного участка	№ точки	Координаты, м		Площадь, кв. м
		X	Y	
1	2	3	4	5
:ЗУ46	1	4980205,02	5227032,76	600
	2	4980196,78	5227051,54	
	3	4980170,98	5227040,12	
	4	4980180,23	5227018,87	
	5	4980186,02	5227023,47	

Обозначение образуемого земельного участка	№ точки	Координаты, м		Площадь, кв. м
		X	Y	
1	2	3	4	5
:ЗУ47	1	4980180,23	5227018,87	600
	2	4980170,98	5227040,12	
	3	4980149,78	5227030,79	
	4	4980162,03	5227004,22	
	1	4980180,23	5227018,87	

Обозначение образуемого земельного участка	№ точки	Координаты, м		Площадь, кв. м
		X	Y	
1	2	3	4	5
:ЗУ48	1	4980162,03	5227004,22	890
	2	4980156,08	5226999,43	
	3	4980151,30	5226993,68	
	4	4980149,67	5226992,74	
	5	4980148,04	5226992,74	
	6	4980146,43	5226993,67	
	7	4980126,45	5227018,31	
	8	4980120,26	5227025,94	
	9	4980119,01	5227029,00	
	10	4980119,38	5227030,38	
	11	4980120,88	5227031,88	
	12	4980129,10	5227036,19	
	13	4980135,53	5227024,59	
	14	4980149,78	5227030,79	

Обозначение образуемого земельного участка	№ точки	Координаты, м		Площадь, кв. м
		X	Y	
1	2	3	4	5
:ЗУ49	1	4980170,98	5227040,12	600
	2	4980164,24	5227056,22	
	3	4980137,50	5227040,60	
	4	4980129,10	5227036,19	
	5	4980135,53	5227024,59	
	6	4980149,78	5227030,79	

Обозначение образуемого земельного участка	№ точки	Координаты, м		Площадь, кв. м
		X	Y	
1	2	3	4	5
:ЗУ50	1	4980196,78	5227051,54	530
	2	4980188,84	5227069,69	
	3	4980180,04	5227065,45	
	4	4980164,24	5227056,22	
	5	4980170,98	5227040,12	
	1	4980196,78	5227051,54	

Обозначение образуемого земельного участка	№ точки	Координаты, м		Площадь, кв. м
		X	Y	
1	2	3	4	5
ЗУ51	1	4980223,77	5227063,34	625
	2	4980214,78	5227084,04	
	3	4980188,84	5227069,69	
	4	4980196,78	5227051,54	
	1	4980223,77	5227063,34	

Обозначение образуемого земельного участка	№ точки	Координаты, м		Площадь, кв. м
		X	Y	
1	2	3	4	5
ЗУ52	1	4980244,34	5227073,32	546
	2	4980233,72	5227095,39	
	3	4980217,07	5227087,39	
	4	4980214,78	5227084,04	
	5	4980223,77	5227063,34	
	1	4980244,34	5227073,32	

Обозначение образуемого земельного участка	№ точки	Координаты, м		Площадь, кв. м
		X	Y	
1	2	3	4	5
ЗУ53	1	4980262,33	5227081,56	504
	2	4980252,53	5227104,56	
	3	4980233,72	5227095,39	
	4	4980244,34	5227073,32	
	1	4980262,33	5227081,56	

Обозначение образуемого земельного участка	№ точки	Координаты, м		Площадь, кв. м
		X	Y	
1	2	3	4	5
ЗУ54	1	4980280,83	5227089,78	522
	2	4980280,31	5227091,04	
	3	4980271,34	5227113,73	
	4	4980252,53	5227104,56	
	5	4980262,33	5227081,56	

Обозначение образуемого земельного участка	№ точки	Координаты, м		Площадь, кв. м
		X	Y	
1	2	3	4	5
:ЗУ55	1	4980344,63	5227119,93	542
	2	4980334,79	5227141,86	
	3	4980314,00	5227132,67	
	4	4980323,46	5227111,18	
	1	4980344,63	5227119,93	

Обозначение образуемого земельного участка	№ точки	Координаты, м		Площадь, кв. м
		X	Y	
1	2	3	4	5
:ЗУ56	1	4980401,70	5227144,02	504
	2	4980391,32	5227166,62	
	3	4980372,61	5227158,42	
	4	4980376,38	5227150,00	
	5	4980383,46	5227136,11	

Обозначение образуемого земельного участка	№ точки	Координаты, м		Площадь, кв. м
		X	Y	
1	2	3	4	5
:ЗУ57	1	4980420,13	5227152,06	504
	2	4980409,64	5227174,99	
	3	4980391,32	5227166,62	
	4	4980401,70	5227144,02	
	1	4980420,13	5227152,06	

Обозначение образуемого земельного участка	№ точки	Координаты, м		Площадь, кв. м
		X	Y	
1	2	3	4	5
:ЗУ58	1	4980438,40	5227159,73	505
	2	4980428,19	5227182,92	
	3	4980409,64	5227174,99	
	4	4980420,13	5227152,06	
	1	4980438,40	5227159,73	

Обозначение образуемого земельного участка	№ точки	Координаты, м		Площадь, кв. м
		X	Y	
1	2	3	4	5
:ЗУ59	1	4980456,69	5227167,57	500
	2	4980446,20	5227190,64	
	3	4980428,19	5227182,92	
	4	4980438,40	5227159,73	
	1	4980456,69	5227167,57	

Обозначение образуемого земельного участка	№ точки	Координаты, м		Площадь, кв. м
		X	Y	
1	2	3	4	5
:ЗУ60	1	4980474,50	5227175,80	495
	2	4980464,48	5227198,48	
	3	4980446,20	5227190,64	
	4	4980456,69	5227167,57	
	1	4980474,50	5227175,80	

Обозначение образуемого земельного участка	№ точки	Координаты, м		Площадь, кв. м
		X	Y	
1	2	3	4	5
:ЗУ61	1	4980493,04	5227183,79	504
	2	4980483,05	5227206,67	
	3	4980464,48	5227198,48	
	4	4980474,50	5227175,80	
	5	4980489,85	5227182,35	

Обозначение образуемого земельного участка	№ точки	Координаты, м		Площадь, кв. м
		X	Y	
1	2	3	4	5
:ЗУ62	1	4980511,83	5227191,80	510
	2	4980501,72	5227214,74	
	3	4980483,05	5227206,67	
	4	4980493,04	5227183,79	
	1	4980511,83	5227191,80	

Обозначение образуемого земельного участка	№ точки	Координаты, м		Площадь, кв. м
		X	Y	
1	2	3	4	5
:ЗУ63	1	4980529,37	5227206,95	206
	2	4980540,71	5227226,12	
	3	4980538,50	5227230,70	
	4	4980521,24	5227220,50	
	1	4980529,37	5227206,95	

Обозначение образуемого земельного участка	№ точки	Координаты, м		Площадь, кв. м
		X	Y	
1	2	3	4	5
:ЗУ64	1	4980555,82	5227253,38	402
	2	4980565,09	5227269,69	
	3	4980568,48	5227277,14	
	4	4980575,49	5227287,01	
	5	4980555,14	5227279,81	
	6	4980556,85	5227276,65	
	7	4980542,27	5227269,41	
	1	4980555,82	5227253,38	

Обозначение образуемого земельного участка	№ точки	Координаты, м		Площадь, кв. м
		X	Y	
1	2	3	4	5
:ЗУ65	1	4980555,82	5227253,38	598
	2	4980542,27	5227269,41	
	3	4980537,12	5227267,58	
	4	4980523,85	5227261,99	
	5	4980533,47	5227241,99	
	6	4980534,74	5227239,49	
	7	4980536,31	5227236,56	
	8	4980547,32	5227241,43	
	9	4980552,92	5227249,80	
	1	4980555,82	5227253,38	

Обозначение образуемого земельного участка	№ точки	Координаты, м		Площадь, кв. м
		X	Y	
1	2	3	4	5
:ЗУ66	1	4980536,31	5227236,56	613
	2	4980534,74	5227239,49	
	3	4980533,47	5227241,99	
	4	4980523,85	5227261,99	
	5	4980515,82	5227258,76	
	6	4980503,25	5227252,58	
	7	4980513,89	5227234,34	
	8	4980517,31	5227228,07	
	1	4980536,31	5227236,56	

Обозначение образуемого земельного участка	№ точки	Координаты, м		Площадь, кв. м
		X	Y	
1	2	3	4	5
:ЗУ67	1	4980500,92	5227220,56	588
	2	4980487,43	5227244,07	
	3	4980483,85	5227242,48	
	4	4980466,45	5227234,35	
	5	4980469,98	5227229,77	
	6	4980480,13	5227212,49	

Обозначение образуемого земельного участка	№ точки	Координаты, м		Площадь, кв. м
		X	Y	
1	2	3	4	5
:ЗУ68	1	4980480,13	5227212,49	526
	2	4980469,98	5227229,77	
	3	4980466,45	5227234,35	
	4	4980447,71	5227226,63	
	5	4980450,55	5227222,30	
	6	4980461,39	5227204,46	
	1	4980480,13	5227212,49	

Обозначение образуемого земельного участка	№ точки	Координаты, м		Площадь, кв. м
		X	Y	
1	2	3	4	5
:ЗУ69	1	4980424,68	5227189,19	472
	2	4980423,70	5227190,96	
	3	4980412,76	5227209,87	
	4	4980398,99	5227203,85	
	5	4980394,62	5227201,95	
	6	4980406,54	5227181,16	

Обозначение образуемого земельного участка	№ точки	Координаты, м		Площадь, кв. м
		X	Y	
1	2	3	4	5
:ЗУ70	1	4980387,69	5227172,83	792
	2	4980376,27	5227194,75	
	3	4980368,58	5227209,49	
	4	4980354,67	5227200,53	
	5	4980351,66	5227198,60	
	6	4980369,72	5227164,70	

Обозначение образуемого земельного участка	№ точки	Координаты, м		Площадь, кв. м
		X	Y	
1	2	3	4	5
:ЗУ71	1	4980369,72	5227164,70	705
	2	4980351,66	5227198,60	
	3	4980351,25	5227198,26	
	4	4980351,25	5227196,06	
	5	4980349,00	5227196,06	
	6	4980349,00	5227196,88	
	7	4980341,65	5227191,90	
	8	4980336,11	5227188,18	
	9	4980351,61	5227156,52	

						526.15-ПМ	Лист
Изм.	Кол.уч.	Лист	№ док.	Подп.	Дата		31

Обозначение образуемого земельного участка	№ точки	Координаты, м		Площадь, кв. м
		X	Y	
1	2	3	4	5
:ЗУ72	1	4980351,61	5227156,52	206
	2	4980336,11	5227188,18	
	3	4980329,97	5227184,09	
	4	4980318,53	5227176,39	
	5	4980321,02	5227170,89	
	6	4980339,09	5227178,76	
	7	4980350,14	5227155,90	

Обозначение образуемого земельного участка	№ точки	Координаты, м		Площадь, кв. м
		X	Y	
1	2	3	4	5
:ЗУ73	1	4980331,90	5227148,14	826
	2	4980321,02	5227170,89	
	3	4980317,55	5227178,54	
	4	4980307,76	5227172,21	
	5	4980308,62	5227172,21	
	6	4980308,62	5227171,81	
	7	4980308,62	5227170,01	
	8	4980306,37	5227170,01	
	9	4980306,37	5227171,50	
	10	4980293,07	5227164,59	
	11	4980309,47	5227138,60	
	1	4980331,90	5227148,14	

Обозначение образуемого земельного участка	№ точки	Координаты, м		Площадь, кв. м
		X	Y	
1	2	3	4	5
:ЗУ74	1	4980306,14	5227136,85	599
	2	4980290,50	5227163,17	
	3	4980277,13	5227155,84	
	4	4980275,66	5227155,04	
	5	4980274,21	5227154,33	
	6	4980286,62	5227127,87	
	7	4980290,06	5227129,27	
	1	4980306,14	5227136,85	

Обозначение образуемого земельного участка	№ точки	Координаты, м		Площадь, кв. м
		X	Y	
1	2	3	4	5
:ЗУ75	1	4980270,43	5227121,29	696
	2	4980258,23	5227146,35	
	3	4980254,45	5227144,42	
	4	4980242,73	5227138,40	
	5	4980236,07	5227134,39	
	6	4980247,45	5227110,17	
	7	4980267,96	5227120,18	

Обозначение образуемого земельного участка	№ точки	Координаты, м		Площадь, кв. м
		X	Y	
1	2	3	4	5
:ЗУ76	1	4980247,45	5227110,17	621
	2	4980236,07	5227134,39	
	3	4980230,89	5227131,28	
	4	4980214,38	5227120,27	
	5	4980226,36	5227099,44	
	6	4980230,87	5227102,09	
	1	4980247,45	5227110,17	
Вырез	1	4980222,40	5227117,85	
	2	4980222,40	5227120,05	
	3	4980220,15	5227120,05	
	4	4980220,15	5227117,85	

Обозначение образуемого земельного участка	№ точки	Координаты, м		Площадь, кв. м
		X	Y	
1	2	3	4	5
:ЗУ77	1	4980226,36	5227099,44	800
	2	4980214,38	5227120,27	
	3	4980201,55	5227111,88	
	4	4980184,92	5227102,95	
	5	4980195,21	5227084,46	
	6	4980196,00	5227083,04	
	7	4980214,35	5227092,35	

Обозначение образуемого земельного участка	№ точки	Координаты, м		Площадь, кв. м
		X	Y	
1	2	3	4	5
:ЗУ78	1	4980175,48	5227072,92	608
	2	4980164,06	5227095,54	
	3	4980162,47	5227094,63	
	4	4980142,80	5227082,60	
	5	4980154,55	5227061,19	
	1	4980175,48	5227072,92	

Обозначение образуемого земельного участка	№ точки	Координаты, м		Площадь, кв. м
		X	Y	
1	2	3	4	5
:ЗУ79	1	4980154,55	5227061,19	428
	2	4980142,80	5227082,60	
	3	4980129,47	5227075,39	
	4	4980127,23	5227074,16	
	5	4980139,28	5227052,57	
вырез	1	4980141,76	5227072,01	
	2	4980141,76	5227074,21	
	3	4980139,51	5227074,21	
	4	4980139,51	5227072,01	

Обозначение образуемого земельного участка	№ точки	Координаты, м		Площадь, кв. м
		X	Y	
1	2	3	4	5
:ЗУ80	1	4980124,06	5227044,07	450
	2	4980136,04	5227050,74	
	3	4980139,28	5227052,57	
	4	4980127,23	5227074,16	
	5	4980110,69	5227065,05	
	1	4980124,06	5227044,07	

Обозначение образуемого земельного участка	№ точки	Координаты, м		Площадь, кв. м
		X	Y	
1	2	3	4	5
:ЗУ81	1	4980124,06	5227044,07	400
	2	4980110,20	5227065,81	
	3	4980096,25	5227057,72	
	4	4980103,06	5227047,20	
	5	4980109,80	5227038,89	
	6	4980111,41	5227037,96	
	7	4980113,08	5227037,96	
	1	4980124,06	5227044,07	

Обозначение образуемого земельного участка	№ точки	Координаты, м		Площадь, кв. м
		X	Y	
1	2	3	4	5
:ЗУ82	1	4980110,20	5227065,81	457
	2	4980096,01	5227090,31	
	3	4980084,74	5227082,44	
	4	4980083,55	5227077,36	
	5	4980096,25	5227057,72	
	1	4980110,20	5227065,81	

Обозначение образуемого земельного участка	№ точки	Координаты, м		Площадь, кв. м
		X	Y	
1	2	3	4	5
:ЗУ83	1	4980142,80	5227082,60	487
	2	4980129,46	5227107,34	
	3	4980112,91	5227100,80	
	4	4980112,34	5227100,53	
	5	4980129,47	5227075,39	
	1	4980142,80	5227082,60	

Обозначение образуемого земельного участка	№ точки	Координаты, м		Площадь, кв. м
		X	Y	
1	2	3	4	5
:ЗУ84	1	4980176,62	5227123,58	490
	2	4980171,23	5227132,23	
	3	4980168,07	5227130,18	
	4	4980151,88	5227119,95	
	5	4980161,21	5227101,35	
	6	4980179,94	5227111,89	
	1	4980176,62	5227123,58	

Обозначение образуемого земельного участка	№ точки	Координаты, м		Площадь, кв. м
		X	Y	
1	2	3	4	5
:ЗУ85	1	4980201,55	5227111,88	561
	2	4980184,30	5227140,78	
	3	4980183,80	5227140,38	
	4	4980171,23	5227132,23	
	5	4980176,62	5227123,58	
	6	4980179,94	5227111,89	
	7	4980184,92	5227102,95	
	1	4980201,55	5227111,88	

Обозначение образуемого земельного участка	№ точки	Координаты, м		Площадь, кв. м
		X	Y	
1	2	3	4	5
:ЗУ86	1	4980214,38	5227120,27	557
	2	4980197,68	5227151,57	
	3	4980184,30	5227140,78	
	4	4980201,55	5227111,88	
	5	4980214,38	5227120,27	
	1	4980214,38	5227120,27	

Обозначение образуемого земельного участка	№ точки	Координаты, м		Площадь, кв. м
		X	Y	
1	2	3	4	5
:ЗУ87	1	4980254,45	5227144,42	485
	2	4980241,05	5227168,29	
	3	4980236,75	5227175,87	
	4	4980224,81	5227168,23	
	5	4980242,73	5227138,40	
	1	4980254,45	5227144,42	

Обозначение образуемого земельного участка	№ точки	Координаты, м		Площадь, кв. м
		X	Y	
1	2	3	4	5
:ЗУ88	1	4980265,16	5227149,93	447
	2	4980247,20	5227182,56	
	3	4980236,75	5227175,87	
	4	4980241,05	5227168,29	
	5	4980254,45	5227144,42	
	6	4980258,23	5227146,35	

Обозначение образуемого земельного участка	№ точки	Координаты, м		Площадь, кв. м
		X	Y	
1	2	3	4	5
:ЗУ89	1	4980306,37	5227171,50	568
	2	4980306,37	5227172,01	
	3	4980289,52	5227202,73	
	4	4980288,28	5227201,98	
	5	4980274,55	5227195,40	
	6	4980293,07	5227164,59	
	1	4980306,37	5227171,50	

Обозначение образуемого земельного участка	№ точки	Координаты, м		Площадь, кв. м
		X	Y	
1	2	3	4	5
:ЗУ90	1	4980341,65	5227191,90	485
	2	4980324,49	5227220,74	
	3	4980311,78	5227214,63	
	4	4980329,97	5227184,09	
	5	4980336,11	5227188,18	
	1	4980341,65	5227191,90	

Обозначение образуемого земельного участка	№ точки	Координаты, м		Площадь, кв. м
		X	Y	
1	2	3	4	5
:ЗУ91	1	4980354,67	5227200,53	537
	2	4980340,93	5227228,12	
	3	4980324,49	5227220,74	
	4	4980341,65	5227191,90	
	5	4980349,00	5227196,88	
	6	4980349,00	5227198,26	
	7	4980351,25	5227198,26	
	8	4980351,66	5227198,60	

Обозначение образуемого земельного участка	№ точки	Координаты, м		Площадь, кв. м
		X	Y	
1	2	3	4	5
:ЗУ92	1	4980368,58	5227209,49	537
	2	4980369,46	5227213,31	
	3	4980359,15	5227234,27	
	4	4980340,93	5227228,12	
	5	4980354,67	5227200,53	
	1	4980368,58	5227209,49	

Обозначение образуемого земельного участка	№ точки	Координаты, м		Площадь, кв. м
		X	Y	
1	2	3	4	5
:ЗУ93	1	4980386,38	5227227,97	413
	2	4980379,94	5227241,20	
	3	4980359,15	5227234,27	
	4	4980369,46	5227213,31	
	1	4980386,38	5227227,97	

Обозначение образуемого земельного участка	№ точки	Координаты, м		Площадь, кв. м
		X	Y	
1	2	3	4	5
:ЗУ94	1	4980386,38	5227227,97	130
	2	4980394,80	5227241,44	
	3	4980392,45	5227245,52	
	4	4980379,94	5227241,20	
	1	4980386,38	5227227,97	

Обозначение образуемого земельного участка	№ точки	Координаты, м		Площадь, кв. м
		X	Y	
1	2	3	4	5
:ЗУ95	1	4980412,76	5227209,87	406
	2	4980399,62	5227232,58	
	3	4980396,64	5227237,74	
	4	4980387,42	5227225,48	
	5	4980398,99	5227203,85	
1	4980412,76	5227209,87		
вырез	1	4980394,39	5227223,05	
	2	4980394,39	5227225,25	
	3	4980392,14	5227225,25	
	4	4980392,14	5227223,05	
	1	4980394,39	5227223,05	

Обозначение образуемого земельного участка	№ точки	Координаты, м		Площадь, кв. м
		X	Y	
1	2	3	4	5
:ЗУ96	1	4980483,85	5227242,48	203
	2	4980478,67	5227251,69	
	3	4980461,09	5227243,48	
	4	4980466,45	5227234,35	
	1	4980483,85	5227242,48	

Обозначение образуемого земельного участка	№ точки	Координаты, м		Площадь, кв. м
		X	Y	
1	2	3	4	5
:ЗУ97	1	4 980 447,13	5 227 227,64	731
	2	4 980 434,50	5 227 249,54	
	3	4 980 431,05	5 227 255,85	
	4	4 980 414,23	5 227 247,48	
	5	4 980 430,59	5 227 219,32	
		4 980 447,13	5 227 227,64	
	1			
Вырез	1	4980476,59	5227274,40	
	2	4980476,59	5227276,60	
	3	4980474,34	5227276,60	
	4	4980474,34	5227274,40	
	1	4980476,59	5227274,40	

Обозначение образуемого земельного участка	№ точки	Координаты, м		Площадь, кв. м
		X	Y	
1	2	3	4	5
:ЗУ98	1	4980537,12	5227267,58	834
	2	4980520,52	5227302,32	
	3	4980519,17	5227302,31	
	4	4980519,18	5227302,68	
	5	4980502,12	5227293,77	
	6	4980515,82	5227258,76	
	7	4980523,85	5227261,99	
	1	4980537,12	5227267,58	

Обозначение образуемого земельного участка	№ точки	Координаты, м		Площадь, кв. м
		X	Y	
1	2	3	4	5
:ЗУ99	1	4980556,85	5227276,65	863
	2	4980555,14	5227279,81	
	3	4980543,51	5227303,97	
	4	4980539,13	5227313,10	
	5	4980521,44	5227303,86	
	6	4980521,43	5227302,31	
	7	4980520,52	5227302,32	
	8	4980537,12	5227267,58	
	9	4980542,27	5227269,41	
	1	4980556,85	5227276,65	

Обозначение образуемого земельного участка	№ точки	Координаты, м		Площадь, кв. м
		X	Y	
1	2	3	4	5
:ЗУ100	1	4980549,91	5227186,37	462
	2	4980561,48	5227207,59	
	3	4980545,30	5227216,75	
	4	4980542,99	5227212,50	
	5	4980534,44	5227197,74	
	6	4980532,89	5227195,02	
	1	4980549,91	5227186,37	

Обозначение образуемого земельного участка	№ точки	Координаты, м		Площадь, кв. м
		X	Y	
1	2	3	4	5
:ЗУ101	1	4980573,52	5227229,67	461
	2	4980561,48	5227207,59	
	3	4980545,30	5227216,75	
	4	4980556,95	5227238,15	
	1	4980573,52	5227229,67	

Обозначение образуемого земельного участка	№ точки	Координаты, м		Площадь, кв. м
		X	Y	
1	2	3	4	5
:ЗУ102	1	4980573,52	5227229,67	459
	2	4980583,23	5227255,18	
	3	4980570,36	5227262,53	
	4	4980562,59	5227248,51	
	5	4980556,95	5227238,15	
	1	4980573,52	5227229,67	

Обозначение образуемого земельного участка	№ точки	Координаты, м		Площадь, кв. м
		X	Y	
1	2	3	4	5
:ЗУ103	1	4980583,23	5227255,18	416
	2	4980596,88	5227291,04	
	3	4980590,63	5227294,28	
	4	4980590,39	5227293,41	
	5	4980582,95	5227281,97	
	6	4980575,31	5227271,47	
	7	4980570,36	5227262,53	
	1	4980583,23	5227255,18	

Обозначение образуемого земельного участка	№ точки	Координаты, м		Площадь, кв. м
		X	Y	
1	2	3	4	5
:ЗУ104	1	4980591,37	5227343,52	800
	2	4980583,35	5227362,47	
	3	4980547,78	5227348,00	
	4	4980555,33	5227328,65	
	1	4980591,37	5227343,52	

Обозначение образуемого земельного участка	№ точки	Координаты, м		Площадь, кв. м
		X	Y	
1	2	3	4	5
:ЗУ105	1	4980555,33	5227328,65	742
	2	4980547,78	5227348,00	
	3	4980516,05	5227335,10	
	4	4980525,23	5227313,91	
	1	4980555,33	5227328,65	

Обозначение образуемого земельного участка	№ точки	Координаты, м		Площадь, кв. м
		X	Y	
1	2	3	4	5
:ЗУ106	1	4980525,23	5227313,91	789
	2	4980516,05	5227335,10	
	3	4980487,67	5227323,56	
	4	4980498,00	5227297,71	
	1	4980525,23	5227313,91	

Обозначение образуемого земельного участка	№ точки	Координаты, м		Площадь, кв. м
		X	Y	
1	2	3	4	5
:ЗУ107	1	4980471,06	5227285,57	850
	2	4980498,00	5227297,71	
	3	4980487,67	5227323,56	
	4	4980459,54	5227312,12	
	1	4980471,06	5227285,57	

Обозначение образуемого земельного участка	№ точки	Координаты, м		Площадь, кв. м
		X	Y	
1	2	3	4	5
:ЗУ108	1	4980451,51	5227276,76	618
	2	4980471,06	5227285,57	
	3	4980459,54	5227312,12	
	4	4980440,38	5227304,33	
	1	4980451,51	5227276,76	

Обозначение образуемого земельного участка	№ точки	Координаты, м		Площадь, кв. м
		X	Y	
1	2	3	4	5
:ЗУ109	1	4980448,22	5227274,73	690
	2	4980446,81	5227278,42	
	3	4980437,60	5227303,20	
	4	4980436,30	5227302,67	
	5	4980415,79	5227294,33	

Обозначение образуемого земельного участка	№ точки	Координаты, м		Площадь, кв. м
		X	Y	
1	2	3	4	5
:ЗУ110	1	4980427,68	5227266,65	600
	2	4980415,77	5227294,32	
	3	4980397,08	5227286,72	
	4	4980407,85	5227260,32	
	1	4980427,68	5227266,65	

Обозначение образуемого земельного участка	№ точки	Координаты, м		Площадь, кв. м
		X	Y	
1	2	3	4	5
:ЗУ111	1	4980407,85	5227260,32	605
	2	4980397,08	5227286,72	
	3	4980377,18	5227278,63	
	4	4980386,94	5227253,20	
	5	4980401,42	5227258,27	
	1	4980407,85	5227260,32	

Обозначение образуемого земельного участка	№ точки	Координаты, м		Площадь, кв. м
		X	Y	
1	2	3	4	5
:ЗУ112	1	4980369,25	5227246,45	719
	2	4980360,37	5227271,79	
	3	4980334,50	5227261,27	
	4	4980334,76	5227260,61	
	5	4980344,14	5227237,36	
	1	4980369,25	5227246,45	

Обозначение образуемого земельного участка	№ точки	Координаты, м		Площадь, кв. м
		X	Y	
1	2	3	4	5
:ЗУ113	1	4980252,28	5227194,41	600
	2	4980237,62	5227222,58	
	3	4980220,82	5227215,60	
	4	4980236,53	5227185,16	
	1	4980252,28	5227194,41	

Обозначение образуемого земельного участка	№ точки	Координаты, м		Площадь, кв. м
		X	Y	
1	2	3	4	5
:ЗУ114	1	4980220,82	5227215,60	600
	2	4980205,07	5227209,06	
	3	4980221,73	5227176,81	
	4	4980231,31	5227182,10	
	5	4980236,53	5227185,16	
	1	4980220,82	5227215,60	

Обозначение образуемого земельного участка	№ точки	Координаты, м		Площадь, кв. м
		X	Y	
1	2	3	4	5
:ЗУ115	1	4980221,73	5227176,81	600
	2	4980205,07	5227209,06	
	3	4980190,20	5227202,88	
	4	4980208,22	5227167,73	
	1	4980221,73	5227176,81	

Обозначение образуемого земельного участка	№ точки	Координаты, м		Площадь, кв. м
		X	Y	
1	2	3	4	5
:ЗУ116	1	4980158,30	5227187,41	800
	2	4980142,93	5227179,87	
	3	4980151,81	5227159,37	
	4	4980162,92	5227137,59	
	5	4980177,44	5227146,81	
	1	4980158,30	5227187,41	

Обозначение образуемого земельного участка	№ точки	Координаты, м		Площадь, кв. м
		X	Y	
1	2	3	4	5
:ЗУ117	1	4980112,41	5227159,50	720
	2	4980117,62	5227149,18	
	3	4980130,53	5227156,35	
	4	4980134,26	5227149,23	
	5	4980151,81	5227159,37	
	6	4980142,93	5227179,87	
	7	4980123,31	5227170,26	
	8	4980110,22	5227163,84	
	9	4980112,41	5227159,50	

Обозначение образуемого земельного участка	№ точки	Координаты, м		Площадь, кв. м
		X	Y	
1	2	3	4	5
:ЗУ118	1	4980118,82	5227111,98	1051
	2	4980101,44	5227146,58	
	3	4980077,26	5227133,08	
	4	4980095,85	5227098,85	
	1	4980118,82	5227111,98	

Обозначение образуемого земельного участка	№ точки	Координаты, м		Площадь, кв. м
		X	Y	
1	2	3	4	5
:ЗУ119	1	4980092,41	5227096,75	700
	2	4980073,51	5227131,17	
	3	4980055,30	5227124,83	
	4	4980076,02	5227087,79	
	1	4980092,41	5227096,75	

Обозначение образуемого земельного участка	№ точки	Координаты, м		Площадь, кв. м
		X	Y	
1	2	3	4	5
:ЗУ120	1	4980042,30	5227028,41	580
	2	4980028,61	5227051,99	
	3	4980009,66	5227042,07	
	4	4980028,22	5227017,64	
	5	4980043,28	5227026,80	
	1	4980042,30	5227028,41	

Обозначение образуемого земельного участка	№ точки	Координаты, м		Площадь, кв. м
		X	Y	
1	2	3	4	5
:ЗУ121	1	4980081,86	5227038,82	534
	2	4980062,39	5227069,68	
	3	4980049,59	5227062,98	
	4	4980057,41	5227050,71	
	5	4980064,77	5227038,48	
	6	4980069,15	5227031,31	
	1	4980081,86	5227038,82	

Обозначение образуемого земельного участка	№ точки	Координаты, м		Площадь, кв. м
		X	Y	
1	2	3	4	5
:ЗУ122	1	4980093,27	5227045,72	468
	2	4980075,35	5227073,10	
	3	4980070,62	5227074,40	
	4	4980063,51	5227070,46	
	5	4980062,39	5227069,68	
	6	4980081,86	5227038,82	

Обозначение образуемого земельного участка	№ точки	Координаты, м		Площадь, кв. м
		X	Y	
1	2	3	4	5
:ЗУ123	1	4980108,33	5227010,66	600
	2	4980095,86	5227032,25	
	3	4980075,07	5227020,25	
	4	4980087,54	5226998,58	
	1	4980108,33	5227010,66	

Обозначение образуемого земельного участка	№ точки	Координаты, м		Площадь, кв. м
		X	Y	
1	2	3	4	5
:ЗУ124	1	4980082,68	5226966,94	800
	2	4980057,74	5227010,27	
	3	4980041,11	5227000,68	
	4	4980071,59	5226960,56	
	1	4980082,68	5226966,94	

Обозначение образуемого земельного участка	№ точки	Координаты, м		Площадь, кв. м
		X	Y	
1	2	3	4	5
:ЗУ125	1	4980120,73	5226988,91	600
	2	4980108,33	5227010,66	
	3	4980087,54	5226998,58	
	4	4980100,01	5226976,92	
	1	4980120,73	5226988,91	

Обозначение образуемого земельного участка	№ точки	Координаты, м		Площадь, кв. м
		X	Y	
1	2	3	4	5
:ЗУ126	1	4980130,54	5226973,96	1000
	2	4980120,73	5226988,91	
	3	4980100,01	5226976,92	
	4	4980082,68	5226966,94	
	5	4980071,59	5226960,56	
	6	4980082,46	5226946,26	
	1	4980130,54	5226973,96	

Обозначение образуемого земельного участка	№ точки	Координаты, м		Площадь, кв. м
		X	Y	
1	2	3	4	5
:ЗУ127	1	4980139,44	5226960,19	1000
	2	4980130,54	5226973,96	
	3	4980082,46	5226946,26	
	4	4980094,72	5226930,12	
	1	4980139,44	5226960,19	

Обозначение образуемого земельного участка	№ точки	Координаты, м		Площадь, кв. м
		X	Y	
1	2	3	4	5
:ЗУ128	1	4980117,76	5226899,79	1200
	2	4980129,94	5226912,45	
	3	4980119,94	5226924,59	
	4	4980146,84	5226948,94	
	5	4980139,44	5226960,19	
	6	4980094,72	5226930,12	
	1	4980117,76	5226899,79	

ОСНОВНАЯ ЧАСТЬ

Обозначение образуемого земельного участка	№ точки	Координаты, м		Площадь, кв. м
		X	Y	
1	2	3	4	5
:ЗУ129	1	4980168,16	5226952,16	760
	2	4980160,86	5226961,64	
	3	4980146,84	5226948,94	
	4	4980119,94	5226924,59	
	5	4980129,94	5226912,45	

Обозначение образуемого земельного участка	№ точки	Координаты, м		Площадь, кв. м
		X	Y	
1	2	3	4	5
:ЗУ154	1	4980438,51	5226971,46	345
	2	4980438,46	5226972,88	
	3	4980437,63	5226974,34	
	4	4980436,21	5226975,15	
	5	4980434,01	5226975,15	
	6	4980410,20	5226971,46	
	7	4980414,12	5226968,20	
	8	4980416,48	5226964,12	
	9	4980417,13	5226958,28	
	10	4980429,36	5226954,61	
	1	4980438,51	5226971,46	

						526.15-ПМ	Лист
							46
Изм.	Кол.уч.	Лист	№ док.	Подп.	Дата		

Кадастровый номер земельного участка	№ точки	Координаты, м		Площадь, кв. м
		X	Y	
1	2	3	4	5
90:02:010103:147	1	4 980 320,93	5 227 229,02	630
	2	4 980 310,83	5 227 251,65	
	3	4 980 287,93	5 227 242,92	
	4	4 980 298,98	5 227 218,45	
	1	4 980 320,93	5 227 229,02	

Кадастровый номер земельного участка	№ точки	Координаты, м		Площадь, кв. м
		X	X	
1	2	3	4	5
90:02:010103:79	1	4 980 064,77	5 227 038,48	700
	2	4 980 057,41	5 227 050,71	
	3	4 980 049,59	5 227 062,98	
	4	4 980 028,61	5 227 051,99	
	5	4 980 042,30	5 227 028,41	
	6	4 980 043,28	5 227 026,80	
	1	4 980 064,77	5 227 038,48	

Кадастровый номер земельного участка	№ точки	Координаты, м		Площадь, кв. м
		X	X	
1	2	3	4	5
90:02:010103:78	1	4 980 100,01	5 226 976,92	1000
	2	4 980 087,54	5 226 998,58	
	3	4 980 075,07	5 227 020,25	
	4	4 980 057,74	5 227 010,27	
	5	4 980 082,68	5 226 966,94	
	1	4 980 100,01	5 226 976,92	

Кадастровый номер земельного участка	№ точки	Координаты, м		Площадь, кв. м
		X	X	
1	2	3	4	5
90:02:010103:68	1	4 980 575,49	5 227 287,01	1000
	2	4 980 582,08	5 227 297,14	
	3	4 980 583,74	5 227 307,11	
	4	4 980 574,46	5 227 321,15	
	5	4 980 543,51	5 227 303,97	
	6	4 980 555,14	5 227 279,81	
	1	4 980 575,49	5 227 287,01	

6. Ведомость координат поворотных точек красных линий

Номер точки	Координаты, м	
	X	Y
1	2	3
н1	4980549,79	5227019,17
н2	4980503,58	5226952,33
н3	4980463,11	5227050,71
н4	4980463,49	5227056,43
н5	4980465,33	5227062,29
н6	4980476,1	5227074,24
н7	4980479,77	5227080,33
н8	4980487,02	5227093,7
н9	4980493,17	5227106,87
н10	4980494,22	5227108,43
н11	4980496,77	5227113,97
н12	4980499,18	5227118,58
н13	4980504,98	5227130,54
н14	4980505,62	5227131,74
н15	4980510,62	5227141,84
н16	4980513,83	5227153,81
н17	4980522,14	5227172,35
н18	4980527,62	5227185,84
н19	4980532,89	5227195,02
н20	4980542,98	5227212,49
н21	4980562,61	5227248,55
н22	4980575,31	5227271,47
н23	4980582,91	5227281,91
н24	4980590,39	5227293,41
н25	4980593,3	5227304,04
н26	4980593,45	5227312,82
н27	4980590,26	5227320,52
н28	4980586,68	5227325,61
н29	4980586,67	5227327,09
н30	4980587,47	5227328,49
н31	4980589,35	5227329,57
н32	4980596,09	5227332,38
н33	4980420,15	5226927,19
н34	4980429,36	5226954,61
н35	4980438,51	5226971,46
н36	4980438,46	5226972,88
н37	4980437,63	5226974,34
н38	4980436,21	5226975,15
н39	4980434,01	5226975,15
н40	4980410,2	5226971,46
н41	4980405,68	5226971,47
н42	4980391,3	5226967,29
н43	4980365,88	5226962,35
н44	4980342,43	5226954,1
н45	4980342,18	5226953,47
н46	4980146,43	5226993,67
н47	4980148,04	5226992,74
н48	4980149,67	5226992,74
н49	4980151,3	5226993,68
н50	4980156,08	5226999,43
н51	4980180,23	5227018,87

						526.15-ПМ	Лист
Изм.	Кол.уч.	Лист	№ док.	Подп.	Дата		48

ОСНОВНАЯ ЧАСТЬ

1	2	3
н52	4980186,02	5227023,47
н53	4980205,02	5227032,76
н54	4980222,88	5227040,79
н55	4980233,08	5227042,98
н56	4980252,78	5227051,65
н57	4980271,84	5227058,96
н58	4980290,43	5227066,64
н59	4980314,64	5227076,52
н60	4980331,39	5227083,54
н61	4980333,87	5227086,47
н62	4980349,76	5227093,3
н63	4980373,55	5227103,59
н64	4980393,45	5227112,62
н65	4980410,59	5227120,41
н66	4980429,64	5227128,53
н67	4980430,51	5227126,37
н68	4980448,73	5227135,38
н69	4980467,41	5227143,66
н70	4980476,73	5227148,22
н71	4980485,09	5227151,82
н72	4980493,64	5227154,76
н73	4980501,87	5227158,42
н74	4980510,92	5227163,79
н75	4980512,76	5227166,2
н76	4980519,51	5227189,78
н77	4980529,37	5227206,95
н78	4980540,71	5227226,12
н79	4980538,5	5227230,7
н80	4980521,24	5227220,5
н81	4980501,72	5227214,74
н82	4980483,05	5227206,67
н83	4980464,48	5227198,48
н84	4980446,2	5227190,64
н85	4980428,19	5227182,92
н86	4980409,64	5227174,99
н87	4980391,32	5227166,62
н88	4980372,61	5227158,42
н89	4980362,46	5227154,12
н90	4980358,34	5227152,09
н91	4980354,03	5227150,39
н92	4980334,79	5227141,86
н93	4980314	5227132,67
н94	4980309,7	5227130,76
н95	4980289,99	5227121,01
н96	4980271,34	5227113,73
н97	4980252,53	5227104,56
н98	4980233,72	5227095,39
н99	4980217,07	5227087,39
н100	4980214,78	5227084,04
н101	4980188,84	5227069,69
н102	4980180,04	5227065,45
н103	4980137,5	5227040,6
н104	4980120,88	5227031,88
н105	4980119,38	5227030,38

						526.15-ИИМ	Лист
							49
Изм.	Кол.уч.	Лист	№ док.	Подп.	Дата		

ОСНОВНАЯ ЧАСТЬ

1	2	3
н106	4980119,01	5227029
н107	4980120,26	5227025,94
н108	4980591,37	5227343,52
н109	4980555,33	5227328,65
н110	4980525,23	5227313,91
н111	4980498	5227297,71
н112	4980446,81	5227278,42
н113	4980448,22	5227274,73
н114	4980427,68	5227266,65
н115	4980401,42	5227258,27
н116	4980383,93	5227252,14
н117	4980369,25	5227246,45
н118	4980344,14	5227237,36
н119	4980320,93	5227229,02
н120	4980298,98	5227218,45
н121	4980274,55	5227204,35
н122	4980274,11	5227205,17
н123	4980255,19	5227196,12
н124	4980236,53	5227185,16
н125	4980231,31	5227182,1
н126	4980221,73	5227176,81
н127	4980208,22	5227167,73
н128	4980190,75	5227157,76
н129	4980177,44	5227146,81
н130	4980147,54	5227127,82
н131	4980132,49	5227119,63
н132	4980119,03	5227111,59
н133	4980118,82	5227111,98
н134	4980095,85	5227098,85
н135	4980092,41	5227096,75
н136	4980076,02	5227087,79
н137	4980058,47	5227077,93
н138	4980005,96	5227048,53
н139	4980005,13	5227049,81
н140	4980004,18	5227049,29
н141	4980451,78	5227075,34
н142	4980471,31	5227083,63
н143	4980489,32	5227119,27
н144	4980497,62	5227135,86
н145	4980501,63	5227143,97
н146	4980501,47	5227145,51
н147	4980494,34	5227147,84
н148	4980490,97	5227146,96
н149	4980469,21	5227137,31
н150	4980450,58	5227129,63
н151	4980432,13	5227122,21
н152	4980414,13	5227113,92
н153	4980395,17	5227105,2
н154	4980376,66	5227096,47
н155	4980357,62	5227088,5
н156	4980339,04	5227080,73
н157	4980321,45	5227073,37
н158	4980302,17	5227065,14
н159	4980283,8	5227057,66
н160	4980265,29	5227049,03

						526.15-ПМ	Лист
							50
Изм.	Кол.уч.	Лист	№ док.	Подп.	Дата		

ОСНОВНАЯ ЧАСТЬ

1	2	3
н161	4980246,03	5227041,75
н162	4980226,65	5227032,62
н163	4980207,67	5227024,07
н164	4980189,98	5227015,39
н165	4980162,48	5226993,03
н166	4980158,3	5226987,8
н167	4980157,57	5226982,38
н168	4980159,75	5226977,06
н169	4980173,1	5226957,15
н170	4980176,09	5226956,23
н171	4980193,12	5226963,61
н172	4980211,06	5226971,41
н173	4980229,17	5226980,09
н174	4980248,41	5226987,95
н175	4980266,34	5226995,96
н176	4980285,13	5227004,27
н177	4980303,74	5227012,14
н178	4980322,63	5227020,52
н179	4980322,81	5227020,14
н180	4980340,71	5227027,8
н181	4980358,74	5227035,27
н182	4980376,81	5227042,67
н183	4980396,28	5227050,9
н184	4980415,25	5227059,34
н185	4980434,01	5227066,94
н186	4980547,32	5227241,43
н187	4980552,92	5227249,8
н188	4980555,82	5227253,38
н189	4980565,09	5227269,69
н190	4980568,48	5227277,14
н191	4980575,49	5227287,01
н192	4980582,08	5227297,14
н193	4980583,74	5227307,11
н194	4980574,46	5227321,15
н195	4980571,32	5227323,88
н196	4980566,61	5227324,19
н197	4980562,28	5227323,95
н198	4980558,21	5227322,26
н199	4980539,13	5227313,1
н200	4980520,12	5227303,17
н201	4980502,12	5227293,77
н202	4980483,79	5227283,65
н203	4980465,92	5227274,38
н204	4980454,78	5227269,74
н205	4980447,33	5227266,58
н206	4980430,39	5227259,33
н207	4980429,02	5227258,81
н208	4980402,96	5227248,93
н209	4980392,45	5227245,52
н210	4980379,94	5227241,2
н211	4980359,15	5227234,27
н212	4980340,93	5227228,12
н213	4980324,49	5227220,74
н214	4980311,78	5227214,63
н215	4980303,17	5227210,48

						526.15-ПМ	Лист
Изм.	Кол.уч.	Лист	№ док.	Подп.	Дата		51

ОСНОВНАЯ ЧАСТЬ

1	2	3
н216	4980300,64	5227209,36
н217	4980299,94	5227210,63
н218	4980297,08	5227208,71
н219	4980289,4	5227202,96
н220	4980289,52	5227202,73
н221	4980288,28	5227201,98
н222	4980274,55	5227195,4
н223	4980272,87	5227194,59
н224	4980258,97	5227188,85
н225	4980247,2	5227182,56
н226	4980236,75	5227175,87
н227	4980224,81	5227168,23
н228	4980211,95	5227161,03
н229	4980197,79	5227151,64
н230	4980183,8	5227140,38
н231	4980168,07	5227130,18
н232	4980151,88	5227119,95
н233	4980129,46	5227107,34
н234	4980112,91	5227100,8
н235	4980112,34	5227100,53
н236	4980096,01	5227090,31
н237	4980084,74	5227082,44
н238	4980083,55	5227077,36
н239	4980103,06	5227047,2
н240	4980109,8	5227038,89
н241	4980111,41	5227037,96
н242	4980113,08	5227037,96
н243	4980124,06	5227044,07
н244	4980136,04	5227050,74
н245	4980154,55	5227061,19
н246	4980175,48	5227072,92
н247	4980203,36	5227086,67
н248	4980214,35	5227092,35
н249	4980226,36	5227099,44
н250	4980230,87	5227102,09
н251	4980247,47	5227110,18
н252	4980267,96	5227120,18
н253	4980268,47	5227120,41
н254	4980290,06	5227129,27
н255	4980306,14	5227136,85
н256	4980309,47	5227138,6
н257	4980351,61	5227156,52
н258	4980369,72	5227164,7
н259	4980387,69	5227172,83
н260	4980406,54	5227181,16
н261	4980424,68	5227189,19
н262	4980427,55	5227190,45
н263	4980461,39	5227204,46
н264	4980479,8	5227212,35
н265	4980480,13	5227212,49
н266	4980499,11	5227219,8
н267	4980517,31	5227228,07
н268	4980536,31	5227236,56
н269	4980529,37	5227206,95
н270	4980540,71	5227226,12

						526.15-ПМ	Лист
Изм.	Кол.уч.	Лист	№ док.	Подп.	Дата		52

ОСНОВНАЯ ЧАСТЬ

1	2	3
н271	4980428,8	5226921,49
н272	4980429,03	5226925,36
н273	4980437,64	5226951
н274	4980442,5	5226959,95
н275	4980452,83	5226979,25
н276	4980460,76	5226997,63
н277	4980462,51	5227005,36
н278	4980174,64	5226948,28
н279	4980168,16	5226952,15
н280	4980159,82	5226962,96
н281	4980156,5	5226966,69
н282	4980153,37	5226970,78
н283	4980095,53	5227042,27
н284	4980075,35	5227073,1
н285	4980070,62	5227074,4
н286	4980063,51	5227070,46
н287	4980062,39	5227069,68
н288	4980049,59	5227062,98
н289	4980028,61	5227051,99
н290	4980009,66	5227042,07
н291	4980335,38	5226955,33
н292	4980337,31	5226960,17
н293	4980345,07	5226961,82
н294	4980376,61	5226969,08
н295	4980392,22	5226974,49
н296	4980411,15	5226980,36
н297	4980420,97	5226982,85
н298	4980428,55	5226983,59
н299	4980444,49	5226983,01
н300	4980452,91	5227003,3
н301	4980453,92	5227015,18
н302	4980453,7	5227050,04
н303	4980453,67	5227055,4
н304	4980453,28	5227058,23
н305	4980450,88	5227060,14
н306	4980448,31	5227061,21
н307	4980445,34	5227061,83
н308	4980442,47	5227062,19
н309	4980439,76	5227061,51
н310	4980434,38	5227059,47
н311	4980430,26	5227057,88
н312	4980417,2	5227052,76
н313	4980418,51	5227049,57
н314	4980399,31	5227042,33
н315	4980380,71	5227034,92
н316	4980362,22	5227027,11
н317	4980343,37	5227020,12
н318	4980325,58	5227012,57
н319	4980307,07	5227004,73
н320	4980288,23	5226996,75
н321	4980269,94	5226988,68
н322	4980251,64	5226980,9
н323	4980232,24	5226972,55
н324	4980232,55	5226971,81
н325	4980209,08	5226962,35

						526.15-ПМ	Лист
Изм.	Кол.уч.	Лист	№ док.	Подп.	Дата		53

1	2	3
н326	4980184,69	5226952,31
н327	4980181,39	5226949,09
н328	4980174,64	5226948,28

						526.15-ПМ	Лист
							54
Изм.	Кол.уч.	Лист	№ док.	Подп.	Дата		

**8. ПЕРЕЧЕНЬ ЗЕМЕЛЬНЫХ УЧАСТКОВ, В ОТНОШЕНИИ КОТОРЫХ
ПРЕДУСМОТРЕНО УТОЧНЕНИЕ ИХ ГРАНИЦ**

№ п/п	Кадастровый номер или номер по документу	Площадь, кв.м
1	2	3
1	90:02:010103:224	1200
2	90:02:010103:94	500
3	90:02:010103:212	500
4	90:02:010103:161	500
5	90:02:010103:252	750
6	90:02:010103:150	850
7	90:02:010103:258	519
8	90:02:010103:190	1000
9	90:02:010103:287	1000
10	90:02:010103:266	500
11	90:02:010103:270	500
12	90:02:010103:154	500
13	90:02:010103:25	469
14	90:02:010103:280	531
15	90:02:010103:259	543
16	90:02:010103:294	500
17	90:02:010103:72	500
18	90:02:010103:73	500
19	90:02:010103:134	687
20	90:02:010103:240	1100
21	90:02:010103:155	500
22	90:02:010103:54	470
23	90:02:010103:292	500
24	90:02:010103:53	500

ОСНОВНАЯ ЧАСТЬ

1	2	3
25	90:02:010103:279	700
26	90:02:010103:52	570
27	90:02:010103:244	625
28	90:02:010103:19	842
29	90:02:010103:469	500
30	90:02:010103:163	1200
31	90:02:010103:278	700
32	90:02:010103:165	1000
33	90:02:010103:101	1000
34	90:02:010103:99	1000
35	90:02:010103:181	700
36	90:02:010103:139	500
37	90:02:010103:46	500
38	90:02:010103:55	500
39	90:02:010103:2519	500
40	90:02:010103:2506	500
41	90:02:010103:452	800
42	90:02:010103:2507	500
43	90:02:010103:98	500
44	90:02:010103:97	500
45	90:02:010103:41	500
46	Участок № 11	500
47	Участок № 21	500
48	Участок № 22	500
49	Участок № 26	500
50	Участок № 44	397
51	Участок № 71	654
52	Участок № 68	506
53	Участок № 91	499
54	Участок № 92	495
55	Участок № 36	500
56	Участок № 94	514
57	Участок № 52	500
58	Участок № 8	500
59	Участок № 103	500
60	Участок № 126	500
61	Участок № 157	678
62	Участок № 155	500
63	Участок № 151	500
64	Участок № 120	488
65	Участок № 146	472
66	Участок № 114	500
67	Участок № 143	500
68	90:02:010103:131	496
69	Участок № 164	880
70	Участок № 182	500
71	Участок № 14	500
72	90:02:010103:79	700
Итого		43535

						526.15-ПМ	Лист
							57
Изм.	Кол.ч.	Лист	№ док.	Подп.	Дата		

**10. ПЕРЕЧЕНЬ И СВЕДЕНИЯ О ПЛОЩАДИ ОБРАЗУЕМЫХ
ЗЕМЕЛЬНЫХ УЧАСТКОВ, КОТОРЫЕ БУДУТ ОТНЕСЕНЫ К
ИМУЩЕСТВУ ОБЩЕГО ПОЛЬЗОВАНИЯ.**

Проектом межевания образование земельных участков, которые будут отнесены к имуществу общего пользования, не предусмотрено.

**11. ПЕРЕЧЕНЬ И СВЕДЕНИЯ О ПЛОЩАДИ ОБРАЗУЕМЫХ
ЗЕМЕЛЬНЫХ УЧАСТКОВ, В ОТНОШЕНИИ КОТОРЫХ
ПРЕДПОЛАГАЮТСЯ РЕЗЕРВИРОВАНИЕ И (ИЛИ) ИЗЪЯТИЕ ДЛЯ
ГОСУДАРСТВЕННЫХ ИЛИ ИНЫХ НУЖД.**

Проектом межевания образование земельных участков, в отношении которых предполагаются резервирование и (или) изъятие для государственных или иных нужд, не предусмотрено.

						526.15-ПМ	Лист
							59
Изм.	Кол.уч.	Лист	№ док.	Подп.	Дата		

12. СВЕДЕНИЯ О ГРАНИЦАХ ТЕРРИТОРИИ, В ОТНОШЕНИИ КОТОРОЙ УТВЕРЖДЕН ПРОЕКТ МЕЖЕВАНИЯ .

Ведомость координат характерных точек границ территории, в отношении которой утвержден проект межевания: 90:02:010103:15

№ п/п	Имя точки	X, м	Y, м	Угол поворота	Дирекцион. угол	Румбы	S, м
90:02:010103:15							
1	н1	4 980 464,28	5 226 897,52	268° 16,2'			
2	н2	4 980 550,93	5 227 018,37	270° 28,7'	54° 21,6'	СВ: 54° 21,6'	148,70
3	н3	4 980 506,37	5 227 049,76	101° 15,1'	144° 50,2'	ЮВ: 35° 9,8'	54,51
4	н4	4 980 534,74	5 227 113,75	272° 34,6'	66° 5,4'	СВ: 66° 5,4'	70,00
5	н5	4 980 530,08	5 227 115,57	90° 29,4'	158° 40,0'	ЮВ: 21° 20,0'	5,00
6	н6	4 980 604,80	5 227 311,83	223° 48,0'	69° 9,4'	СВ: 69° 9,4'	210,00
7	н7	4 980 583,35	5 227 362,47	269° 10,4'	112° 57,4'	ЮВ: 67° 2,6'	55,00
8	н8	4 980 334,56	5 227 261,30	179° 40,1'	202° 7,7'	ЮЗ: 22° 7,7'	268,57
9	н9	4 980 310,78	5 227 251,79	179° 25,1'	201° 47,8'	ЮЗ: 21° 47,8'	25,61
10	н10	4 980 287,93	5 227 242,92	180° 21,8'	201° 12,9'	ЮЗ: 21° 12,9'	24,51
11	н11	4 980 259,99	5 227 231,87	181° 2,5'	201° 34,7'	ЮЗ: 21° 34,7'	30,05
12	н12	4 980 259,63	5 227 231,72	179° 55,5'	202° 37,2'	ЮЗ: 22° 37,2'	0,39
13	н13	4 980 246,14	5 227 226,12	180° 0,7'	202° 32,7'	ЮЗ: 22° 32,7'	14,61
14	н14	4 980 180,32	5 227 198,78	184° 48,0'	202° 33,4'	ЮЗ: 22° 33,4'	71,27
15	н15	4 980 159,33	5 227 187,92	178° 45,7'	207° 21,4'	ЮЗ: 27° 21,4'	23,63
16	н16	4 979 969,54	5 227 094,87	281° 6,6'	206° 7,1'	ЮЗ: 26° 7,1'	211,37
17	н17	4 980 117,76	5 226 899,79	278° 52,2'	307° 13,6'	СЗ: 52° 46,4'	245,00
18	н18	4 980 169,77	5 226 953,83	76° 59,4'	46° 5,8'	СВ: 46° 5,8'	75,00
19	н19	4 980 183,42	5 226 932,88	249° 52,8'	303° 5,2'	СЗ: 56° 54,8'	25,00
20	н20	4 980 310,11	5 226 962,05	152° 3,8'	12° 58,0'	СВ: 12° 58,0'	130,00
21	н21	4 980 406,71	5 226 936,22	161° 3,6'	345° 1,8'	СЗ: 14° 58,2'	99,99
1	н1	4 980 464,28	5 226 897,52	268° 16,2'	326° 5,4'	СЗ: 33° 54,6'	69,37

Площадь объекта: 160 000 м²

Периметр объекта: 1 857,58 м

						526.15-ПМ	Лист
							60
Изм.	Кол.уч.	Лист	№ док.	Подп.	Дата		

13. Ведомость координат поворотных точек границ земельных участков в отношении которых предусмотрено уточнение их границ

№ п/п	Имя точки	X, м	Y, м	Угол поворота	Дирекцион. угол	Румбы	S, м
уч.103							
1	н40498	4 980 529,37	5 227 206,95	241° 5,8'			
2	н40499	4 980 521,24	5 227 220,50	255° 28,6'	120° 57,8'	ЮВ: 59° 2,2'	15,80
3	н40492	4 980 501,72	5 227 214,74	277° 20,6'	196° 26,4'	ЮЗ: 16° 26,4'	20,35
4	н40491	4 980 511,83	5 227 191,80	258° 56,4'	293° 47,0'	СЗ: 66° 13,0'	25,07
5	н40503	4 980 515,55	5 227 192,64	144° 28,4'	12° 43,5'	СВ: 12° 43,5'	3,81
6	н47513	4 980 518,00	5 227 191,61	152° 26,8'	337° 11,9'	СЗ: 22° 48,1'	2,66
7	н47515	4 980 519,45	5 227 189,86	290° 13,4'	309° 38,7'	СЗ: 50° 21,3'	2,27
1	н40498	4 980 529,37	5 227 206,95	241° 5,8'	59° 52,0'	СВ: 59° 52,0'	19,76
уч.126							
1	н40466	4 980 517,31	5 227 228,07	273° 59,6'			
2	н40467	4 980 513,89	5 227 234,34	181° 38,8'	118° 36,6'	ЮВ: 61° 23,4'	7,14
3	н40412	4 980 503,25	5 227 252,58	265° 7,1'	120° 15,4'	ЮВ: 59° 44,6'	21,12
4	н40403	4 980 501,50	5 227 251,75	183° 15,2'	205° 22,5'	ЮЗ: 25° 22,5'	1,94
5	н40405	4 980 487,43	5 227 244,07	271° 13,2'	208° 37,7'	ЮЗ: 28° 37,7'	16,03
6	н40464	4 980 500,92	5 227 220,56	264° 46,2'	299° 50,8'	СЗ: 60° 9,2'	27,11
1	н40466	4 980 517,31	5 227 228,07	273° 59,6'	24° 37,1'	СВ: 24° 37,1'	18,03
уч.157							
1	н40410	4 980 515,82	5 227 258,76	265° 11,4'			
2	н40411	4 980 502,12	5 227 293,77	277° 41,0'	111° 22,3'	ЮВ: 68° 37,7'	37,60
3	н40404	4 980 483,94	5 227 283,67	269° 45,7'	209° 3,3'	ЮЗ: 29° 3,3'	20,80
4	н40403	4 980 501,50	5 227 251,75	266° 33,5'	298° 49,0'	СЗ: 61° 11,0'	36,43
5	н40412	4 980 503,25	5 227 252,58	180° 48,4'	25° 22,5'	СВ: 25° 22,5'	1,94
1	н40410	4 980 515,82	5 227 258,76	265° 11,4'	26° 10,9'	СВ: 26° 10,9'	14,01
уч.155							
1	н45698	4 980 478,67	5 227 251,69	274° 18,0'			
2	н40400	4 980 465,92	5 227 274,38	268° 45,4'	119° 20,0'	ЮВ: 60° 40,0'	26,03
3	н40401	4 980 448,42	5 227 265,04	272° 21,1'	208° 5,4'	ЮЗ: 28° 5,4'	19,84
4	н45699	4 980 461,09	5 227 243,48	264° 35,5'	300° 26,5'	СЗ: 59° 33,5'	25,01
1	н45698	4 980 478,67	5 227 251,69	274° 18,0'	25° 2,0'	СВ: 25° 2,0'	19,40
90:02:010103:134							
1	н96	4 980 447,71	5 227 226,63	262° 42,0'			
2	н97	4 980 466,45	5 227 234,35	278° 2,7'	22° 23,4'	СВ: 22° 23,4'	20,27
3	н98	4 980 448,42	5 227 265,04	267° 26,9'	120° 26,0'	ЮВ: 59° 34,0'	35,59
4	н99	4 980 431,05	5 227 255,85	271° 48,5'	207° 52,9'	ЮЗ: 27° 52,9'	19,65
1	н96	4 980 447,71	5 227 226,63	262° 42,0'	299° 41,4'	СЗ: 60° 18,6'	33,64
:97							
1	н40665	4 980 447,13	5 227 227,64	273° 16,1'			
2	н40666	4 980 434,50	5 227 249,54	178° 39,8'	119° 58,4'	ЮВ: 60° 1,6'	25,28
3	н40667	4 980 433,61	5 227 251,17	268° 57,7'	118° 38,1'	ЮВ: 61° 21,9'	1,86
4	н49131	4 980 417,10	5 227 242,54	272° 33,5'	207° 35,8'	ЮЗ: 27° 35,8'	18,63
5	н40669	4 980 430,59	5 227 219,32	266° 32,9'	300° 9,3'	СЗ: 59° 50,7'	26,85
1	н40665	4 980 447,13	5 227 227,64	273° 16,1'	26° 42,2'	СВ: 26° 42,2'	18,51
:73							
1	36868	4 980 461,39	5 227 204,46	278° 47,8'			
2	н36867	4 980 450,55	5 227 222,30	181° 58,6'	121° 17,0'	ЮВ: 58° 43,0'	20,88
3	н36869	4 980 447,71	5 227 226,63	176° 36,4'	123° 15,6'	ЮВ: 56° 44,4'	5,18
4	36870	4 980 447,13	5 227 227,64	266° 50,2'	119° 52,0'	ЮВ: 60° 8,0'	1,16
5	36871	4 980 430,59	5 227 219,32	273° 2,5'	206° 42,2'	ЮЗ: 26° 42,2'	18,51
6	36872	4 980 431,03	5 227 218,55	180° 24,3'	299° 44,7'	СЗ: 60° 15,3'	0,89
7	36873	4 980 442,13	5 227 199,44	172° 56,3'	300° 9,0'	СЗ: 59° 51,0'	22,10
8	36874	4 980 443,20	5 227 196,93	269° 24,0'	293° 5,3'	СЗ: 66° 54,7'	2,73
1	36868	4 980 461,39	5 227 204,46	278° 47,8'	22° 29,3'	СВ: 22° 29,3'	19,69
:240							
1	н36827	4 980 396,64	5 227 237,74	272° 2,4'			
2	н36825	4 980 399,62	5 227 232,58	180° 3,1'	300° 0,4'	СЗ: 59° 59,6'	5,96
3	н36826	4 980 423,70	5 227 190,97	264° 37,4'	300° 3,5'	СЗ: 59° 56,5'	48,08
4	н36828	4 980 442,13	5 227 199,44	275° 28,1'	24° 40,9'	СВ: 24° 40,9'	20,28
5	н36829	4 980 431,03	5 227 218,55	180° 0,6'	120° 9,0'	ЮВ: 59° 51,0'	22,10

ОСНОВНАЯ ЧАСТЬ

№ п/п	Имя точки	X, м	Y, м	Угол поворота	Дирекцион. угол	Румбы	S, м
5	н36829	4 980 431,03	5 227 218,55	180° 0,6'	120° 9,6'	ЮВ: 59° 50,4'	33,10
6	н36830	4 980 414,40	5 227 247,17	267° 48,5'	207° 58,0'	ЮЗ: 27° 58,0'	20,11
1	н36827	4 980 396,64	5 227 237,74	272° 2,4'			
уч.120							
1	н40448	4 980 406,54	5 227 181,16	275° 59,2'			
2	н40449	4 980 394,62	5 227 201,95	261° 35,7'	119° 49,7'	ЮВ: 60° 10,3'	23,96
3	н40443	4 980 376,27	5 227 194,75	276° 5,7'	201° 25,4'	ЮЗ: 21° 25,4'	19,71
4	н40442	4 980 387,69	5 227 172,83	266° 19,3'	297° 31,1'	СЗ: 62° 28,9'	24,72
1	н40448	4 980 406,54	5 227 181,16	275° 59,2'	23° 50,5'	СВ: 23° 50,5'	20,61
уч.151							
1	н40934	4 980 398,99	5 227 203,85	274° 38,6'			
2	н40935	4 980 387,42	5 227 225,48	282° 10,8'	118° 8,6'	ЮВ: 61° 51,4'	24,53
3	н40936	4 980 368,58	5 227 209,49	257° 13,8'	220° 19,3'	ЮЗ: 40° 19,3'	24,71
4	н40937	4 980 376,27	5 227 194,75	263° 52,3'	297° 33,1'	СЗ: 62° 26,9'	16,63
5	н40938	4 980 394,62	5 227 201,95	182° 4,5'	21° 25,4'	СВ: 21° 25,4'	19,71
1	н40934	4 980 398,99	5 227 203,85	274° 38,6'	23° 29,9'	СВ: 23° 29,9'	4,77
уч.182							
1	н47531	4 980 369,25	5 227 246,45	271° 52,5'			
2	н48261	4 980 383,93	5 227 252,14	178° 10,4'	21° 11,2'	СВ: 21° 11,2'	15,74
3	49398	4 980 386,15	5 227 252,92	180° 23,3'	19° 21,5'	СВ: 19° 21,5'	2,35
4	н47532	4 980 386,93	5 227 253,20	271° 13,8'	19° 44,8'	СВ: 19° 44,8'	0,83
5	н47533	4 980 377,18	5 227 278,63	271° 9,9'	110° 58,6'	ЮВ: 69° 1,4'	27,24
6	н47534	4 980 360,37	5 227 271,79	267° 10,2'	202° 8,5'	ЮЗ: 22° 8,5'	18,15
1	н47531	4 980 369,25	5 227 246,45	271° 52,5'	289° 18,7'	СЗ: 70° 41,3'	26,85
:244							
1	н36846	4 980 310,83	5 227 251,65	273° 31,5'			
2	н36847	4 980 320,93	5 227 229,02	265° 42,8'	294° 3,1'	СЗ: 65° 56,9'	24,78
3	н36848	4 980 344,14	5 227 237,36	272° 12,4'	19° 45,9'	СВ: 19° 45,9'	24,66
4	н36849	4 980 334,76	5 227 260,61	268° 33,4'	111° 58,3'	ЮВ: 68° 1,7'	25,07
1	н36846	4 980 310,83	5 227 251,65	273° 31,5'	200° 31,6'	ЮЗ: 20° 31,6'	25,55
:155							
1	н22223	4 980 321,02	5 227 170,89	272° 1,5'			
2	н22224	4 980 331,90	5 227 148,14	267° 29,3'	295° 33,5'	СЗ: 64° 26,5'	25,22
3	н22225	4 980 350,14	5 227 155,90	272° 45,1'	23° 2,8'	СВ: 23° 2,8'	19,82
4	н22226	4 980 339,09	5 227 178,76	267° 44,2'	115° 47,9'	ЮВ: 64° 12,1'	25,39
1	н22223	4 980 321,02	5 227 170,89	272° 1,5'	203° 32,1'	ЮЗ: 23° 32,1'	19,71
уч.146							
1	н40801	4 980 329,97	5 227 184,09	266° 50,1'			
2	н40802	4 980 311,78	5 227 214,63	264° 57,3'	120° 46,7'	ЮВ: 59° 13,3'	35,55
3	н40803	4 980 303,17	5 227 210,48	178° 8,7'	205° 44,0'	ЮЗ: 25° 44,0'	9,56
4	н40804	4 980 300,64	5 227 209,36	274° 52,4'	203° 52,7'	ЮЗ: 23° 52,7'	2,77
5	н40805	4 980 317,55	5 227 178,54	175° 45,1'	298° 45,1'	СЗ: 61° 14,9'	35,15
6	н40806	4 980 318,53	5 227 176,39	279° 26,4'	294° 30,2'	СЗ: 65° 29,8'	2,36
1	н40801	4 980 329,97	5 227 184,09	266° 50,1'	33° 56,6'	СВ: 33° 56,6'	13,79
:19							
1	н36851	4 980 298,98	5 227 218,45	264° 18,7'			
2	н36852	4 980 287,93	5 227 242,92	267° 16,5'	114° 18,2'	ЮВ: 65° 41,8'	26,85
3	н36853	4 980 259,99	5 227 231,87	276° 18,2'	201° 34,7'	ЮЗ: 21° 34,7'	30,05
4	н36850	4 980 274,55	5 227 204,35	272° 6,6'	297° 52,9'	СЗ: 62° 7,1'	31,13
1	н36851	4 980 298,98	5 227 218,45	264° 18,7'	29° 59,5'	СВ: 29° 59,5'	28,21
:54							
1	н36831	4 980 317,55	5 227 178,54	265° 54,0'			
2	н36832	4 980 299,94	5 227 210,63	275° 7,1'	118° 45,4'	ЮВ: 61° 14,6'	36,60
3	н36833	4 980 297,08	5 227 208,71	182° 56,9'	213° 52,5'	ЮЗ: 33° 52,5'	3,44
4	н36834	4 980 289,40	5 227 202,96	261° 54,9'	216° 49,3'	ЮЗ: 36° 49,3'	9,59
5	36835	4 980 306,65	5 227 171,50	274° 7,2'	298° 44,2'	СЗ: 61° 15,8'	35,88
1	н36831	4 980 317,55	5 227 178,54	265° 54,0'	32° 51,4'	СВ: 32° 51,4'	12,98
:469							
1	34311	4 980 273,10	5 227 205,88	271° 14,4'			
2	34312	4 980 257,37	5 227 236,04	267° 21,8'	117° 32,7'	ЮВ: 62° 27,3'	34,02
3	34313	4 980 244,19	5 227 229,92	272° 16,6'	204° 54,4'	ЮЗ: 24° 54,4'	14,53
4	34314	4 980 259,89	5 227 199,35	269° 7,2'	297° 11,0'	СЗ: 62° 49,0'	34,37
1	34311	4 980 273,10	5 227 205,88	271° 14,4'	26° 18,3'	СВ: 26° 18,3'	14,74

№ п/п	Имя точки	X, м	Y, м	Угол поворота	Дирекцион. угол	Румбы	S, м
1	34311	4 980 273,10	5 227 205,88	271° 14,4'			
уч.114							
1	н49392	4 980 286,62	5 227 127,87	273° 0,5'			
2	н40863	4 980 274,21	5 227 154,33	270° 48,1'	115° 7,6'	ЮВ: 64° 52,4'	29,23
3	н40864	4 980 265,16	5 227 149,93	181° 23,5'	205° 55,7'	ЮЗ: 25° 55,7'	10,06
4	н49394	4 980 258,23	5 227 146,35	268° 38,3'	207° 19,2'	ЮЗ: 27° 19,2'	7,80
5	н40865	4 980 270,43	5 227 121,29	266° 9,6'	295° 57,5'	СЗ: 64° 2,5'	27,87
1	н49392	4 980 286,62	5 227 127,87	273° 0,5'	22° 7,1'	СВ: 22° 7,1'	17,48
уч.143							
6	н40866	4 980 265,90	5 227 142,96	270° 0,0'			
7	н40867	4 980 265,90	5 227 145,16	270° 0,0'	90° 0,0'	ЮВ: 90° 0,0'	2,20
8	н40868	4 980 263,65	5 227 145,16	270° 0,0'	180° 0,0'	ЮЗ: 0° 0,0'	2,25
9	н40869	4 980 263,65	5 227 142,96	270° 0,0'	270° 0,0'	СЗ: 90° 0,0'	2,20
6	н40866	4 980 265,90	5 227 142,96	270° 0,0'	0° 0,0'	СВ: 0° 0,0'	2,25
уч.143							
1	н40791	4 980 290,50	5 227 163,17	273° 33,7'			
2	н40792	4 980 272,00	5 227 192,44	260° 0,3'	122° 17,7'	ЮВ: 57° 42,3'	34,63
3	н40793	4 980 259,76	5 227 187,42	276° 30,7'	202° 18,0'	ЮЗ: 22° 18,0'	13,23
4	н40794	4 980 277,13	5 227 155,84	269° 55,3'	298° 48,7'	СЗ: 61° 11,3'	36,04
1	н40791	4 980 290,50	5 227 163,17	273° 33,7'	28° 44,0'	СВ: 28° 44,0'	15,25
:292							
1	н36836	4 980 258,97	5 227 188,85	269° 18,2'			
2	н36837	4 980 247,20	5 227 182,56	270° 42,5'	208° 7,2'	ЮЗ: 28° 7,2'	13,35
3	н36838	4 980 265,16	5 227 149,93	267° 7,3'	298° 49,7'	СЗ: 61° 10,3'	37,25
4	н36839	4 980 275,66	5 227 155,04	182° 36,3'	25° 57,0'	СВ: 25° 57,0'	11,68
5	н36840	4 980 277,13	5 227 155,84	270° 15,7'	28° 33,3'	СВ: 28° 33,3'	1,67
1	н36836	4 980 258,97	5 227 188,85	269° 18,2'	118° 49,0'	ЮВ: 61° 11,0'	37,68
:53							
1	н23896	4 980 242,73	5 227 138,40	269° 58,4'			
2	н23897	4 980 224,81	5 227 168,23	268° 14,9'	120° 59,7'	ЮВ: 59° 0,3'	34,80
3	н23898	4 980 211,95	5 227 161,03	273° 14,3'	209° 14,6'	ЮЗ: 29° 14,6'	14,74
4	н23899	4 980 230,89	5 227 131,28	268° 32,3'	302° 28,9'	СЗ: 57° 31,1'	35,27
1	н23896	4 980 242,73	5 227 138,40	269° 58,4'	31° 1,2'	СВ: 31° 1,2'	13,82
:131							
1	н38179	4 980 227,14	5 227 137,17	269° 0,2'			
2	н38735	4 980 211,95	5 227 161,03	271° 3,6'	122° 28,9'	ЮВ: 57° 31,1'	28,28
3	н38736	4 980 197,68	5 227 151,57	267° 11,6'	213° 32,5'	ЮЗ: 33° 32,5'	17,12
4	н39856	4 980 212,14	5 227 127,25	272° 44,6'	300° 44,1'	СЗ: 59° 15,9'	28,29
1	н38179	4 980 227,14	5 227 137,17	269° 0,2'	33° 28,7'	СВ: 33° 28,7'	17,98
:163							
1	н22302	4 980 193,30	5 227 196,83	257° 52,6'			
2	н22303	4 980 160,45	5 227 188,02	278° 16,1'	195° 0,8'	ЮЗ: 15° 0,8'	34,01
3	н22304	4 980 175,45	5 227 153,16	272° 48,7'	293° 16,9'	СЗ: 66° 43,1'	37,95
4	н22305	4 980 207,61	5 227 168,91	271° 2,6'	26° 5,6'	СВ: 26° 5,6'	35,81
1	н22302	4 980 193,30	5 227 196,83	257° 52,6'	117° 8,2'	ЮВ: 62° 51,8'	31,37
:181							
1	н36863	4 980 195,21	5 227 084,46	268° 46,9'			
2	н36862	4 980 179,94	5 227 111,89	270° 15,8'	119° 6,3'	ЮВ: 60° 53,7'	31,39
3	н36865	4 980 161,21	5 227 101,35	267° 17,1'	209° 22,1'	ЮЗ: 29° 22,1'	21,49
4	н36864	4 980 175,48	5 227 072,92	273° 40,2'	296° 39,2'	СЗ: 63° 20,8'	31,81
1	н36863	4 980 195,21	5 227 084,46	268° 46,9'	30° 19,4'	СВ: 30° 19,4'	22,86
:279							
1	39690	4 980 142,80	5 227 082,60	273° 10,3'			
2	39691	4 980 162,10	5 227 094,43	178° 1,1'	31° 30,4'	СВ: 31° 30,4'	22,64
3	39692	4 980 164,06	5 227 095,54	265° 43,7'	29° 31,4'	СВ: 29° 31,4'	2,25
4	39693	4 980 163,06	5 227 097,66	181° 23,0'	115° 15,2'	ЮВ: 64° 44,8'	2,34
5	39694	4 980 151,88	5 227 119,95	272° 43,1'	116° 38,2'	ЮВ: 63° 21,8'	24,94
6	39695	4 980 129,46	5 227 107,34	268° 58,7'	209° 21,3'	ЮЗ: 29° 21,3'	25,72
1	39690	4 980 142,80	5 227 082,60	273° 10,3'	298° 20,0'	СЗ: 61° 40,0'	28,11
:46							
1	н539	4 980 162,92	5 227 137,59	95° 24,0'			
2	н540	4 980 147,54	5 227 127,82	175° 38,8'	212° 25,5'	ЮЗ: 32° 25,5'	18,22

ОСНОВНАЯ ЧАСТЬ

№ п/п	Имя точки	X, м	Y, м	Угол поворота	Дирекцион. угол	Румбы	S, м
2	н540	4 980 147,54	5 227 127,82	175° 38,8'			
					208° 4,3'	ЮЗ: 28° 4,3'	1,87
3	н48323	4 980 145,89	5 227 126,94	89° 28,9'	117° 33,2'	ЮВ: 62° 26,8'	25,14
4	н542	4 980 134,26	5 227 149,23	92° 27,9'	30° 1,1'	СВ: 30° 1,1'	20,27
5	н536	4 980 151,81	5 227 159,37	87° 0,5'	297° 1,6'	СЗ: 62° 58,4'	24,45
1	н539	4 980 162,92	5 227 137,59	95° 24,0'			
:41							
1	н541	4 980 145,89	5 227 126,94	267° 40,7'			
					117° 34,9'	ЮВ: 62° 25,1'	8,32
2	39764	4 980 142,04	5 227 134,31	180° 2,4'	117° 37,4'	ЮВ: 62° 22,6'	4,12
3	39765	4 980 140,13	5 227 137,96	179° 56,6'	117° 33,9'	ЮВ: 62° 26,1'	20,74
4	39766	4 980 130,53	5 227 156,35	271° 28,9'	209° 2,8'	ЮЗ: 29° 2,8'	14,77
5	39767	4 980 117,62	5 227 149,18	267° 39,4'	296° 42,2'	СЗ: 63° 17,8'	33,42
6	39768	4 980 132,64	5 227 119,32	273° 12,0'	29° 54,2'	СВ: 29° 54,2'	15,28
1	н541	4 980 145,89	5 227 126,94	267° 40,7'			
:278							
1	н36858	4 980 119,03	5 227 111,59	274° 11,8'	30° 52,2'	СВ: 30° 52,2'	15,67
2	н36859	4 980 132,48	5 227 119,63	265° 51,0'	116° 43,2'	ЮВ: 63° 16,8'	44,64
3	н36860	4 980 112,41	5 227 159,50	272° 35,3'	209° 18,5'	ЮЗ: 29° 18,5'	15,61
4	н36861	4 980 098,80	5 227 151,86	267° 21,9'	296° 40,4'	СЗ: 63° 19,6'	45,07
1	н36858	4 980 119,03	5 227 111,59	274° 11,8'			
:52							
1	н23798	4 980 128,27	5 227 077,15	272° 8,4'			
					124° 16,1'	ЮВ: 55° 43,9'	28,29
2	н23799	4 980 112,34	5 227 100,53	267° 46,3'	212° 2,4'	ЮЗ: 32° 2,4'	19,26
3	н23800	4 980 096,01	5 227 090,31	268° 33,3'	300° 35,8'	СЗ: 59° 24,2'	28,31
4	н23801	4 980 110,42	5 227 065,94	271° 32,0'	32° 7,8'	СВ: 32° 7,8'	21,08
1	н23798	4 980 128,27	5 227 077,15	272° 8,4'			
уч.164							
1	н40374	4 980 055,30	5 227 124,83	267° 55,7'			
					207° 9,1'	ЮЗ: 27° 9,1'	20,99
2	н40375	4 980 036,62	5 227 115,25	273° 11,8'	300° 20,9'	СЗ: 59° 39,1'	43,25
3	н40376	4 980 058,47	5 227 077,93	268° 58,8'	29° 19,7'	СВ: 29° 19,7'	20,13
4	н45691	4 980 076,02	5 227 087,79	269° 53,6'	119° 13,3'	ЮВ: 60° 46,7'	42,44
1	н40374	4 980 055,30	5 227 124,83	267° 55,7'			
:79							
1	н28622	4 980 064,77	5 227 038,48	272° 30,9'			
					121° 2,4'	ЮВ: 58° 57,6'	14,27
2	н28623	4 980 057,41	5 227 050,71	181° 28,3'	122° 30,6'	ЮВ: 57° 29,4'	14,55
3	н28624	4 980 049,59	5 227 062,98	265° 8,2'	207° 38,8'	ЮЗ: 27° 38,8'	23,68
4	н28625	4 980 028,61	5 227 051,99	272° 29,5'	300° 8,3'	СЗ: 59° 51,7'	27,27
5	н28626	4 980 042,30	5 227 028,41	181° 11,4'	301° 19,7'	СЗ: 58° 40,3'	1,88
6	н28627	4 980 043,28	5 227 026,80	267° 11,7'	28° 31,5'	СВ: 28° 31,5'	24,46
1	н28622	4 980 064,77	5 227 038,48	272° 30,9'			
:165							
1	н48327	4 980 016,19	5 227 111,73	265° 0,1'			
					300° 0,3'	СЗ: 59° 59,7'	50,15
2	н48328	4 980 041,27	5 227 068,30	269° 14,3'	29° 14,6'	СВ: 29° 14,6'	19,71
3	н23902	4 980 058,47	5 227 077,93	271° 6,3'	120° 20,9'	ЮВ: 59° 39,1'	52,11
4	н23903	4 980 032,14	5 227 122,90	274° 39,3'	215° 0,2'	ЮЗ: 35° 0,2'	19,47
1	н48327	4 980 016,19	5 227 111,73	265° 0,1'			
:101							
1	н48329	4 979 999,41	5 227 100,09	265° 16,8'			
					300° 1,7'	СЗ: 59° 58,3'	48,20
2	н48330	4 980 023,53	5 227 058,36	269° 14,1'	29° 15,8'	СВ: 29° 15,8'	20,33
3	н23901	4 980 041,27	5 227 068,30	270° 44,6'	120° 0,3'	ЮВ: 59° 59,7'	50,15
4	н23900	4 980 016,19	5 227 111,73	274° 44,6'	214° 44,9'	ЮЗ: 34° 44,9'	20,42
1	н48329	4 979 999,41	5 227 100,09	265° 16,8'			
:99							
1	н23906	4 979 981,02	5 227 087,60	268° 22,1'			
					302° 33,1'	СЗ: 57° 26,9'	46,35
2	н48331	4 980 005,96	5 227 048,53	266° 40,5'	29° 13,6'	СВ: 29° 13,6'	20,13
3	н23905	4 980 023,53	5 227 058,36	270° 48,1'	120° 1,7'	ЮВ: 59° 58,3'	48,20
4	н23904	4 979 999,41	5 227 100,09	274° 9,3'	214° 11,0'	ЮЗ: 34° 11,0'	22,23
1	н23906	4 979 981,02	5 227 087,60	268° 22,1'			
:150							
1	н48314	4 980 221,83	5 226 934,74	270° 23,4'			
					114° 47,2'	ЮВ: 65° 12,8'	30,41
2	н48315	4 980 209,08	5 226 962,35	267° 35,2'	202° 22,5'	ЮЗ: 22° 22,5'	26,38
3	н23816	4 980 184,69	5 226 952,31	275° 57,8'	298° 20,3'	СЗ: 61° 39,7'	12,43
4	н48316	4 980 190,59	5 226 941,37	92° 50,5'	211° 10,8'	ЮЗ: 31° 10,8'	4,56
5	н48317	4 980 186,69	5 226 939,01	269° 47,1'			

ОСНОВНАЯ ЧАСТЬ

№ п/п	Имя точки	X, м	Y, м	Угол поворота	Дирекцион. угол	Румбы	S, м
9	38125	4 980 442,47	5 227 062,19	201° 14,1'			
10	38126	4 980 439,76	5 227 061,51	188° 18,9'	194° 5,2'	ЮЗ: 14° 5,2'	2,79
11	38127	4 980 436,97	5 227 060,36	176° 33,8'	202° 24,0'	ЮЗ: 22° 24,0'	3,02
12	38132	4 980 434,38	5 227 059,47	182° 5,5'	198° 57,9'	ЮЗ: 18° 57,9'	2,74
13	47483	4 980 430,25	5 227 057,88	181° 7,5'	201° 3,4'	ЮЗ: 21° 3,4'	4,43
14	47482	4 980 427,65	5 227 056,82	179° 3,1'	202° 10,8'	ЮЗ: 22° 10,8'	2,81
15	48310	4 980 417,20	5 227 052,76	271° 5,8'	201° 13,9'	ЮЗ: 21° 13,9'	11,21
16	38114	4 980 417,89	5 227 051,08	180° 1,2'	292° 19,7'	СЗ: 67° 40,3'	1,82
17	38115	4 980 427,86	5 227 026,83	271° 3,6'	292° 21,0'	СЗ: 67° 39,0'	26,22
18	38116	4 980 446,94	5 227 035,09	179° 15,8'	23° 24,5'	СВ: 23° 24,5'	20,79
1	38100	4 980 447,73	5 227 035,42	247° 50,0'	22° 40,3'	СВ: 22° 40,3'	0,86
уч.14							
1	н40903	4 980 446,31	5 227 013,07	267° 45,2'			
2	н40904	4 980 441,66	5 227 032,80	280° 7,9'	103° 15,7'	ЮВ: 76° 44,3'	20,27
3	н40581	4 980 427,86	5 227 026,83	178° 4,0'	203° 23,6'	ЮЗ: 23° 23,6'	15,04
4	н40583	4 980 415,37	5 227 021,92	268° 42,9'	201° 27,6'	ЮЗ: 21° 27,6'	13,42
5	н47494	4 980 419,68	5 227 010,19	180° 5,3'	290° 10,5'	СЗ: 69° 49,5'	12,50
6	н41101	4 980 421,19	5 227 006,10	265° 14,6'	290° 15,8'	СЗ: 69° 44,2'	4,36
1	н40903	4 980 446,31	5 227 013,07	267° 45,2'	15° 30,5'	СВ: 15° 30,5'	26,07
:2519							
1	н38334	4 980 428,55	5 226 983,59	282° 31,8'			
2	н38336	4 980 421,19	5 227 006,10	182° 9,5'	108° 6,4'	ЮВ: 71° 53,6'	23,68
3	н39852	4 980 419,68	5 227 010,19	265° 6,3'	110° 15,8'	ЮВ: 69° 44,2'	4,36
4	н39853	4 980 400,87	5 227 005,02	277° 16,0'	195° 22,1'	ЮЗ: 15° 22,1'	19,51
5	н38330	4 980 411,14	5 226 980,39	261° 24,9'	292° 38,1'	СЗ: 67° 21,9'	26,69
6	47493	4 980 420,97	5 226 982,85	171° 31,6'	14° 3,0'	СВ: 14° 3,0'	10,13
1	н38334	4 980 428,55	5 226 983,59	282° 31,8'	5° 34,6'	СВ: 5° 34,6'	7,62
Уч.11							
1	н41098	4 980 411,15	5 226 980,36	275° 24,1'			
2	н47498	4 980 400,87	5 227 005,02	265° 5,6'	112° 37,8'	ЮВ: 67° 22,2'	26,72
3	н40605	4 980 383,88	5 226 999,59	270° 39,4'	197° 43,4'	ЮЗ: 17° 43,4'	17,84
4	н40606	4 980 392,22	5 226 974,49	268° 50,9'	288° 22,8'	СЗ: 71° 37,2'	26,45
1	н41098	4 980 411,15	5 226 980,36	275° 24,1'	17° 13,7'	СВ: 17° 13,7'	19,82
:55							
1	38121	4 980 392,21	5 226 974,52	269° 9,7'			
2	38122	4 980 382,69	5 227 003,16	270° 53,3'	108° 23,2'	ЮВ: 71° 36,8'	30,18
3	38123	4 980 367,02	5 226 997,68	269° 15,7'	199° 16,5'	ЮЗ: 19° 16,5'	16,60
4	38124	4 980 376,61	5 226 969,08	270° 41,3'	288° 32,2'	СЗ: 71° 27,8'	30,17
1	38121	4 980 392,21	5 226 974,52	269° 9,7'	19° 13,5'	СВ: 19° 13,5'	16,52
уч.8							
1	н36772	4 980 365,88	5 226 962,35	259° 0,1'			
2	н36773	4 980 365,88	5 226 949,01	248° 58,7'	270° 0,0'	СЗ: 90° 0,0'	13,34
3	н36774	4 980 388,70	5 226 940,24	279° 17,8'	338° 58,7'	СЗ: 21° 1,3'	24,45
4	45697	4 980 390,13	5 226 947,13	188° 24,2'	78° 16,5'	СВ: 78° 16,5'	7,04
5	н36776	4 980 391,30	5 226 967,29	284° 19,1'	86° 40,7'	СВ: 86° 40,7'	20,19
1	н36772	4 980 365,88	5 226 962,35	259° 0,1'	190° 59,9'	ЮЗ: 10° 59,9'	25,90
:224							
1	н23824	4 980 418,52	5 226 922,36	287° 43,3'			
2	н23825	4 980 429,36	5 226 954,61	271° 52,5'	71° 25,3'	СВ: 71° 25,3'	34,02
3	н23826	4 980 417,13	5 226 958,28	113° 3,3'	163° 17,8'	ЮВ: 16° 42,2'	12,77
4	н23827	4 980 416,48	5 226 964,12	203° 41,7'	96° 21,1'	ЮВ: 83° 38,9'	5,88
5	н23828	4 980 414,12	5 226 968,20	200° 12,3'	120° 2,8'	ЮВ: 59° 57,2'	4,71
6	н23829	4 980 410,20	5 226 971,46	219° 37,3'	140° 15,1'	ЮВ: 39° 44,9'	5,10
7	н23830	4 980 405,68	5 226 971,47	196° 20,1'	179° 52,4'	ЮВ: 0° 7,6'	4,52
8	н23831	4 980 391,30	5 226 967,29	250° 28,2'	196° 12,5'	ЮЗ: 16° 12,5'	14,98
9	н23832	4 980 390,13	5 226 947,13	178° 21,1'	266° 40,7'	ЮЗ: 86° 40,7'	20,19
10	н23833	4 980 389,81	5 226 943,45	238° 40,2'	265° 1,8'	ЮЗ: 85° 1,8'	3,69
1	н23824	4 980 418,52	5 226 922,36	287° 43,3'	323° 42,0'	СЗ: 36° 18,0'	35,62
:259							
1	н36822	4 980 448,73	5 227 135,38	266° 40,5'			
2	н36823	4 980 438,40	5 227 159,73	269° 47,1'	112° 59,3'	ЮВ: 67° 0,7'	26,45
3	н36824	4 980 420,13	5 227 152,06	269° 13,7'	202° 46,4'	ЮЗ: 22° 46,4'	19,81
4	н36821	4 980 430,51	5 227 126,37	274° 18,7'	292° 0,1'	СЗ: 67° 59,9'	27,71

ОСНОВНАЯ ЧАСТЬ

№ п/п	Имя точки	X, м	Y, м	Угол поворота	Дирекцион. угол	Румбы	S, м
4	н36821	4 980 430,51	5 227 126,37	274° 18,7'			
1	н36822	4 980 448,73	5 227 135,38	266° 40,5'	26° 18,8'	СВ: 26° 18,8'	20,33
:280							
1	н23860	4 980 448,73	5 227 135,38	270° 55,0'			
2	н23861	4 980 467,41	5 227 143,66	270° 14,6'	23° 54,3'	СВ: 23° 54,3'	20,43
3	н23862	4 980 456,69	5 227 167,57	269° 3,2'	114° 8,9'	ЮВ: 65° 51,1'	26,20
4	н23863	4 980 438,40	5 227 159,73	269° 47,1'	203° 12,1'	ЮЗ: 23° 12,1'	19,90
1	н23860	4 980 448,73	5 227 135,38	270° 55,0'	292° 59,3'	СЗ: 67° 0,7'	26,45
Уч.44							
1	н40642	4 980 470,90	5 227 083,45	269° 37,3'			
2	н47487	4 980 471,31	5 227 083,63	219° 28,9'	23° 42,2'	СВ: 23° 42,2'	0,45
3	н40646	4 980 489,32	5 227 119,26	320° 9,9'	63° 11,1'	СВ: 63° 11,1'	39,92
4	н47491	4 980 478,78	5 227 114,71	183° 12,9'	203° 21,0'	ЮЗ: 23° 21,0'	11,48
5	н40641	4 980 460,92	5 227 105,78	267° 31,0'	206° 33,9'	ЮЗ: 26° 33,9'	19,97
1	н40642	4 980 470,90	5 227 083,45	269° 37,3'	294° 4,9'	СЗ: 65° 55,1'	24,46
:2507							
1	н40628	4 980 500,81	5 226 957,88	271° 14,7'			
2	н40627	4 980 517,68	5 226 982,39	271° 17,1'	55° 27,6'	СВ: 55° 27,6'	29,75
3	н40626	4 980 510,07	5 226 987,38	175° 25,8'	146° 44,8'	ЮВ: 33° 15,2'	9,10
4	н40629	4 980 503,90	5 226 992,17	273° 5,6'	142° 10,6'	ЮВ: 37° 49,4'	7,81
5	н47478	4 980 487,02	5 226 967,82	268° 56,8'	235° 16,2'	ЮЗ: 55° 16,2'	29,63
1	н40628	4 980 500,81	5 226 957,88	271° 14,7'	324° 12,9'	СЗ: 35° 47,1'	17,00
:258							
1	н36810	4 980 460,92	5 227 105,78	271° 7,8'			
2	н36808	4 980 450,58	5 227 129,63	268° 28,2'	113° 26,3'	ЮВ: 66° 33,7'	25,99
3	н36809	4 980 432,13	5 227 122,21	271° 24,0'	201° 54,5'	ЮЗ: 21° 54,5'	19,89
4	н36811	4 980 442,47	5 227 098,21	269° 0,0'	293° 18,5'	СЗ: 66° 41,5'	26,13
1	н36810	4 980 460,92	5 227 105,78	271° 7,8'	22° 18,5'	СВ: 22° 18,5'	19,94

						526.15-ПМ	Лист
							69
Изм.	Кол.уч.	Лист	№ док.	Подп.	Дата		

14. ВЕДОМОСТЬ КООРДИНАТ ПОВОРОТНЫХ ТОЧЕК ГРАНИЦ ОБРАЗУЕМЫХ ЗЕМЕЛЬНЫХ УЧАСТКОВ, КОТОРЫЕ БУДУТ ОТНЕСЕНЫ К ТЕРРИТОРИИ ОБЩЕГО ПОЛЬЗОВАНИЯ.

№ п/п	Имя точки	X, м	Y, м	Угол поворота	S, м
ЗУ148 (1)					
1	н48418	4 980 095,85	5 227 098,85	209° 45,2'	
2	н48417	4 980 118,82	5 227 111,98	88° 32,9'	26,46
3	н48416	4 980 119,03	5 227 111,59	272° 33,0'	0,44
4	н48415	4 980 132,49	5 227 119,63	177° 42,2'	15,68
5	н48414	4 980 147,54	5 227 127,82	183° 52,0'	17,13
6	н48413	4 980 177,44	5 227 146,81	262° 49,2'	35,42
7	н49027	4 980 158,30	5 227 187,41	91° 6,1'	44,89
8	н49028	4 980 159,33	5 227 187,92	181° 0,9'	1,15
9	н49026	4 980 180,32	5 227 198,78	175° 10,9'	23,63
10	н49029	4 980 190,20	5 227 202,88	94° 35,6'	10,70
11	н49030	4 980 193,30	5 227 196,83	77° 52,9'	6,80
12	н49031	4 980 160,45	5 227 188,02	278° 16,1'	34,01
13	н48412	4 980 175,45	5 227 153,16	272° 48,7'	37,95
14	н49025	4 980 207,61	5 227 168,91	91° 14,6'	35,81
15	н48411	4 980 208,22	5 227 167,73	276° 34,1'	1,33
16	н48410	4 980 221,73	5 227 176,81	175° 0,1'	16,28
17	н48409	4 980 231,31	5 227 182,10	181° 28,3'	10,94
18	н48408	4 980 236,53	5 227 185,16	180° 2,8'	6,05
19	н48407	4 980 252,28	5 227 194,41	267° 4,0'	18,27
20	н49024	4 980 237,62	5 227 222,58	85° 4,2'	31,76
21	н49023	4 980 246,14	5 227 226,12	94° 37,4'	9,23
22	н49022	4 980 259,89	5 227 199,35	269° 7,1'	30,09
23	н49021	4 980 273,10	5 227 205,88	271° 13,7'	14,74
24	н49020	4 980 259,63	5 227 231,72	85° 5,3'	29,14
25	н48406	4 980 259,99	5 227 231,87	95° 15,7'	0,39
26	н48405	4 980 274,55	5 227 204,35	272° 6,6'	31,13
27	н48404	4 980 298,98	5 227 218,45	175° 43,3'	28,21
28	н48403	4 980 320,93	5 227 229,02	174° 3,1'	24,36
29	н48402	4 980 344,14	5 227 237,36	180° 8,2'	24,66
30	н48401	4 980 369,25	5 227 246,45	181° 17,1'	26,70
31	н48400	4 980 383,93	5 227 252,14	178° 7,7'	15,74
32	н48399	4 980 401,42	5 227 258,27	178° 22,1'	18,53
33	49403	4 980 407,85	5 227 260,32	180° 1,2'	6,75
34	н48398	4 980 427,68	5 227 266,65	183° 46,2'	20,82
35	н48397	4 980 448,22	5 227 274,73	268° 59,4'	22,07
36	49413	4 980 437,60	5 227 303,20	91° 39,9'	30,39
37	49412	4 980 440,38	5 227 304,33	89° 51,8'	3,00
38	н48396	4 980 451,51	5 227 276,76	272° 15,9'	29,73
39	н48395	4 980 498,00	5 227 297,71	186° 29,5'	50,99
40	н48394	4 980 525,23	5 227 313,91	175° 20,5'	31,68
41	н48393	4 980 555,33	5 227 328,65	176° 19,8'	33,52
42	н48336	4 980 591,37	5 227 343,52	90° 32,8'	38,99
43	н48388	4 980 604,80	5 227 311,83	136° 10,7'	34,42
44	н48387	4 980 596,88	5 227 291,04	83° 27,1'	22,25
45	н48386	4 980 590,63	5 227 294,28	281° 58,8'	7,04
46	н48385	4 980 590,39	5 227 293,41	162° 23,1'	0,90
47	н48384	4 980 582,95	5 227 281,97	176° 59,9'	13,65
48	н48383	4 980 575,31	5 227 271,47	187° 4,0'	12,99
49	н48382	4 980 570,36	5 227 262,53	179° 58,6'	10,22
50	н49338	4 980 562,59	5 227 248,51	180° 25,9'	16,03
51	н49337	4 980 556,95	5 227 238,15	180° 0,0'	11,80
52	49404	4 980 545,30	5 227 216,75	180° 2,3'	24,37
53	н48678	4 980 542,99	5 227 212,50	178° 26,6'	4,84
54	н48381	4 980 534,44	5 227 197,74	180° 24,3'	17,06
55	н48380	4 980 532,89	5 227 195,02	272° 44,2'	3,13
56	н48370	4 980 549,91	5 227 186,37	268° 20,3'	19,09
57	н48369	4 980 573,52	5 227 229,67	7° 45,6'	49,32
58	н48368	4 980 530,08	5 227 115,57	269° 30,6'	122,09

						526.15-ПМ	Лист
Изм.	Кол.уч.	Лист	№ док.	Подп.	Дата		70

№ п/п	Имя точки	X, м	Y, м	Угол поворота	S, м
414	н48502	4 980 415,25	5 227 059,34	178° 4,1'	20,24 19,66
415	н48503	4 980 434,01	5 227 066,94	183° 14,8'	
368	н48459	4 980 451,78	5 227 075,34	177° 41,1'	
ЗУ 148 (2)					
1	н49315	4 980 464,28	5 226 897,52	268° 18,2'	148,70 15,59 12,17 3,15 45,29 2,26 29,75 5,43 21,79 4,54 24,82 23,97 1,88
2	н49327	4 980 550,93	5 227 018,37	270° 29,0'	
3	н49326	4 980 538,18	5 227 027,35	358° 38,7'	
4	н49325	4 980 547,96	5 227 020,11	121° 14,1'	
5	н49324	4 980 547,67	5 227 016,97	147° 7,1'	
6	н49323	4 980 519,69	5 226 981,36	101° 1,5'	
7	н49322	4 980 517,68	5 226 982,39	262° 35,6'	
8	н49321	4 980 500,81	5 226 957,88	269° 30,2'	
9	н49320	4 980 505,26	5 226 954,76	89° 21,2'	
10	н49316	4 980 492,55	5 226 937,06	89° 22,0'	
11	н49317	4 980 488,89	5 226 939,75	274° 11,2'	
12	н49318	4 980 475,69	5 226 918,73	179° 22,3'	
13	н49319	4 980 462,72	5 226 898,57	268° 48,7'	
1	н49315	4 980 464,28	5 226 897,52	268° 18,2'	
ЗУ 148 (3)					
1	н49333	4 980 395,59	5 226 939,20	338° 38,8'	7,17 3,69 6,26 6,97
2	н49334	4 980 389,81	5 226 943,45	121° 21,4'	
3	н49335	4 980 390,13	5 226 947,13	353° 15,9'	
4	н49336	4 980 388,86	5 226 941,00	266° 43,9'	
1	н49333	4 980 395,59	5 226 939,20	338° 38,8'	
ЗУ 148 (4)					
1	н49342	4 980 129,47	5 227 075,39	275° 30,9'	2,13 21,08 28,31 28,31 0,90 18,88 2,56
2	н49343	4 980 128,27	5 227 077,15	267° 50,5'	
3	н49344	4 980 110,42	5 227 065,94	88° 28,0'	
4	н49345	4 980 096,01	5 227 090,31	359° 29,0'	
5	н49348	4 980 110,20	5 227 065,81	182° 44,0'	
6	н49346	4 980 110,69	5 227 065,05	266° 2,0'	
7	н49347	4 980 127,23	5 227 074,16	179° 55,6'	
1	н49342	4 980 129,47	5 227 075,39	275° 30,9'	
ЗУ 148 (5)					
1	н49349	4 980 238,12	5 227 010,46	274° 31,9'	0,62 24,34 23,72 20,96 0,21 21,37
2	н49350	4 980 237,84	5 227 011,01	180° 23,7'	
3	н49351	4 980 226,65	5 227 032,62	358° 44,1'	
4	н49352	4 980 237,09	5 227 011,32	89° 17,5'	
5	н49353	4 980 218,16	5 227 002,33	326° 28,0'	
6	н49354	4 980 218,37	5 227 002,30	210° 34,7'	
1	н49349	4 980 238,12	5 227 010,46	274° 31,9'	
ЗУ 148 (6)					
1	н49355	4 980 230,89	5 227 131,28	268° 47,1'	6,98 17,98 28,29 35,48 19,84
2	н49356	4 980 227,14	5 227 137,17	270° 59,7'	
3	н49357	4 980 212,14	5 227 127,25	87° 15,4'	
4	н49358	4 980 197,68	5 227 151,57	357° 20,8'	
5	н49359	4 980 214,38	5 227 120,27	275° 37,0'	
1	н49355	4 980 230,89	5 227 131,28	268° 47,1'	

						526.15-ПМ	Лист	
								77
Изм.	Кол.уч.	Лист	№ док.	Подп.	Дата			



ОБЩЕСТВО С ОГРАНИЧЕННОЙ ОТВЕТСТВЕННОСТЬЮ «ГИС АЛЪЯНС»

297600, Российская Федерация, Республика Крым,
г.Белогорск, ул.Чобан Заде/Мирошниченко, 24/10, к. 209
ОГРН 1149102093986 ИНН 9109004401 КПП 910901001
Р/С 40702810903530000020 в АО "ГЕНБАНК" в г. Симферополь

тел/факс: (36559)91016

e-mail: GISAlliance@mail.ru

ПРОЕКТ ВНЕСЕНИЯ ИЗМЕНЕНИЙ В ПРОЕКТ МЕЖЕВАНИЯ ТЕРРИТОРИИ

Садоводческого потребительского кооператива «Сокол»,

расположенного: Российская Федерация, Белогорский муниципальный район,

городское поселение Белогорск, г Белогорск, тер СНТ Сокол,

утвержденный постановлением Администрации города

Белогорск Белогорского района Республики Крым

№ 609-П от 11.10.2018 г.

**ПРОЕКТНАЯ ДОКУМЕНТАЦИЯ
ТОМ-1**

Основная часть

проекта межевания территории

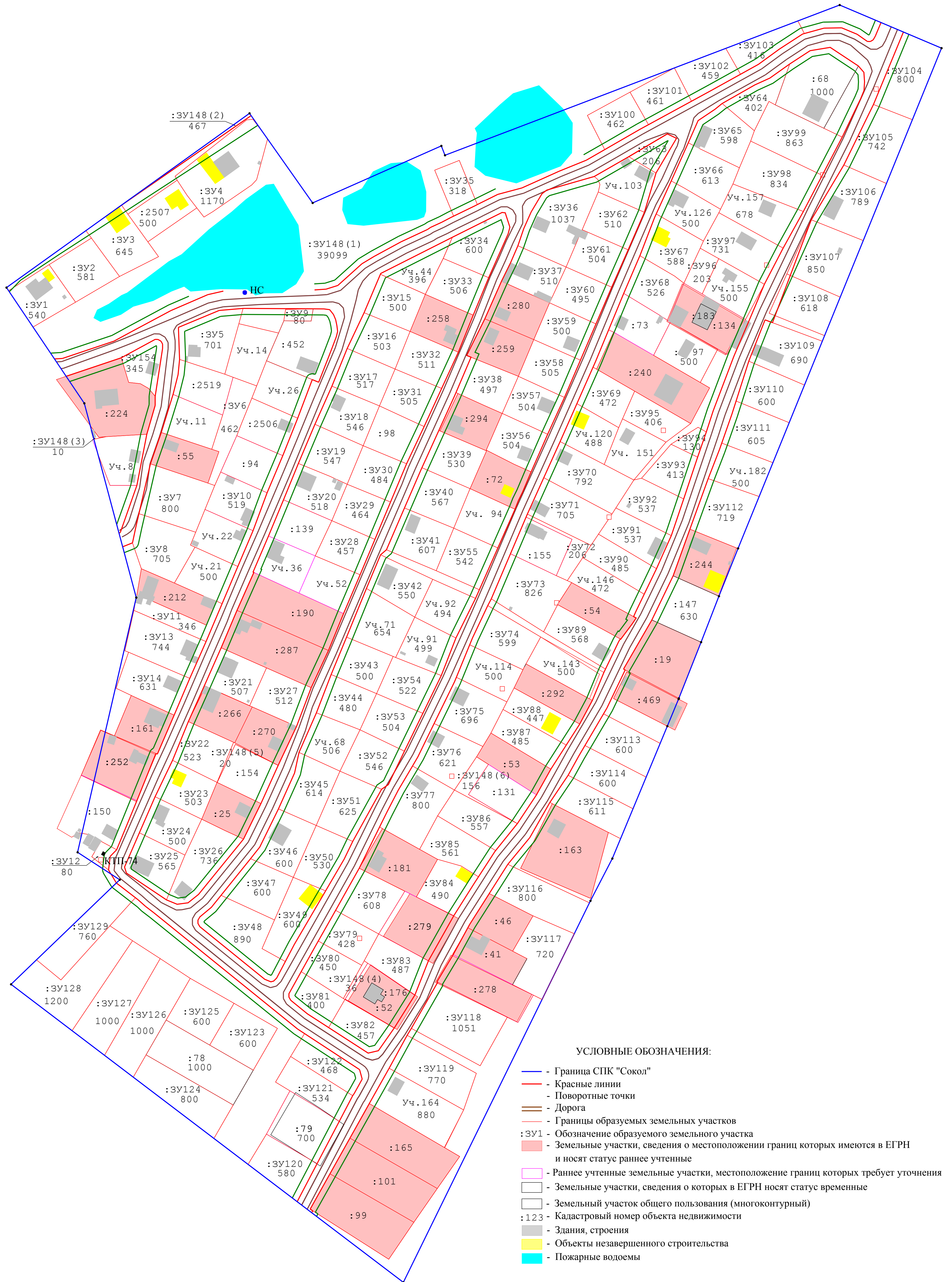

РАЗДЕЛ 2

ГРАФИЧЕСКАЯ ЧАСТЬ

г. Белогорск
2021 год



Чертеж межевания территории

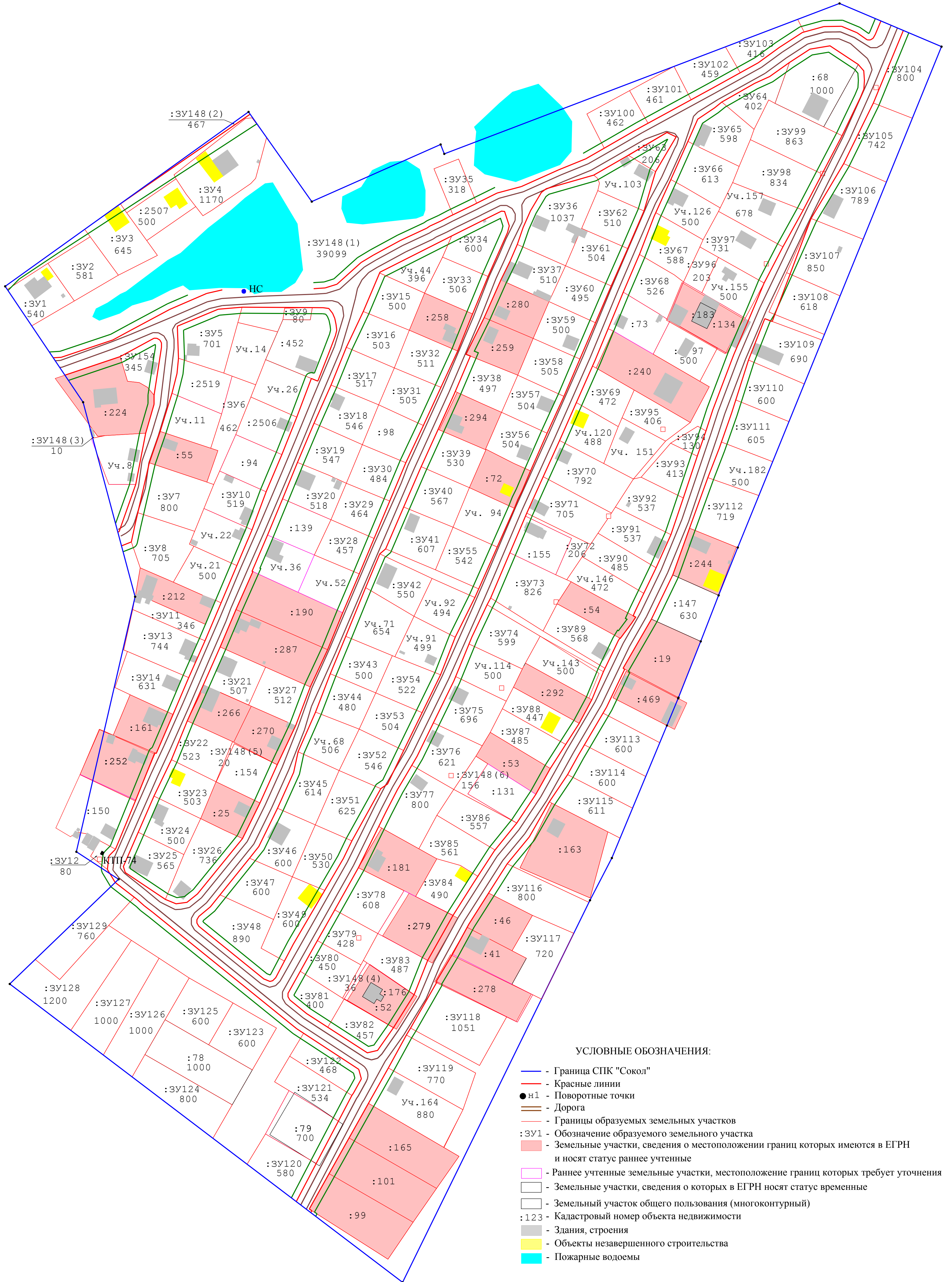


УСЛОВНЫЕ ОБОЗНАЧЕНИЯ:

- - Граница СПК "Сокол"
- - Красные линии
- - Поворотные точки
- — — - Дорога
- — — - Границы образуемых земельных участков
- :ЗУ1 - Обозначение образуемого земельного участка
- Земельные участки, сведения о местоположении границ которых имеются в ЕГРН и носят статус ранее учтенные
- Ранее учтенные земельные участки, местоположение границ которых требует уточнения
- Земельные участки, сведения о которых в ЕГРН носят статус временные
- Земельный участок общего пользования (многоконтурный)
- :123 - Кадастровый номер объекта недвижимости
- Здания, строения
- Объекты незавершенного строительства
- Пожарные водоёмы

Основная часть					
СПК "Сокол"					
Республика Крым, Белогорский район, за границами населенных пунктов					
Изм.	Кол.уч.	Лит.	№ док.	Подпись	Дата
				Бороухина Т.В.	
				Сидак С.В.	
				Бороухина Т.В.	
Проект межевания территории				Масштаб	Лист
Чертеж межевания территории				1:1000	1
				Листов	3
Общество с ограниченной ответственностью					
АЛЪЯНС					

Разбивочный чертеж образуемых красных линий

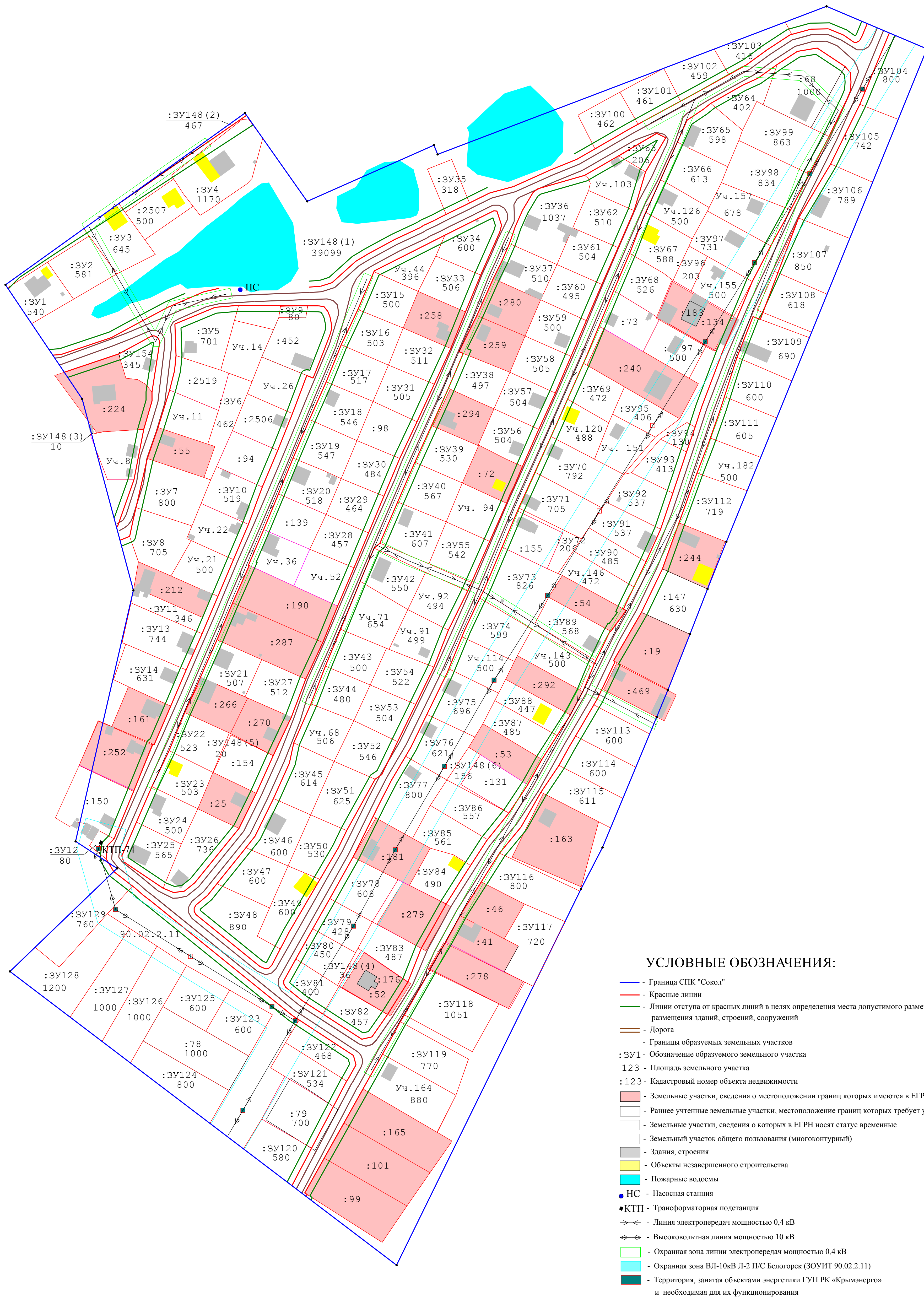



УСЛОВНЫЕ ОБОЗНАЧЕНИЯ:

- - Граница СПК "Сокол"
- - Красные линии
- n1 - Поворотные точки
- — — - Дорога
- — — - Границы образуемых земельных участков
- :ЗУ1 - Обозначение образуемого земельного участка
- - Земельные участки, сведения о местоположении границ которых имеются в ЕГРН и носят статус ранее учтенные
- - Ранее учтенные земельные участки, местоположение границ которых требует уточнения
- - Земельные участки, сведения о которых в ЕГРН носят статус временные
- - Земельный участок общего пользования (многоконтурный)
- :123 - Кадастровый номер объекта недвижимости
- - Здания, строения
- - Объекты незавершенного строительства
- - Пожарные водоёмы

Основная часть					
СПК "Сокол"					
Республика Крым, Белогорский район,					
за границами населенных пунктов					
Изм.	Кол.уч.	Лит.	№ док.	Подпись	Дата
Директор		Бороухина Т.В.			
Кадастровый инженер		Сидак С.В.			
Кадастровый инженер		Бороухина Т.В.			
Проект межевания территории				Масштаб	Лист
Разбивочный чертеж образуемых красных линий				1:1000	2
				Листов	3
				Объект с ограниченной ответственностью	
				АЛЪЯНС	

Проектный план



УСЛОВНЫЕ ОБОЗНАЧЕНИЯ:

- - Граница СПК "Сокол"
- - Красные линии
- - Линии отступа от красных линий в целях определения места допустимого размещения размещения зданий, строений, сооружений
- - Дорога
- - Границы образуемых земельных участков
- :ЗУ1 - Обозначение образуемого земельного участка
- 123 - Площадь земельного участка
- :123 - Кадастровый номер объекта недвижимости
- Земельные участки, сведения о местоположении границ которых имеются в ЕГРН
- Ранее учтенные земельные участки, местоположение границ которых требует уточнения
- Земельные участки, сведения о которых в ЕГРН носят статус временные
- Земельный участок общего пользования (многоконтурный)
- Здания, строения
- Объекты незавершенного строительства
- Пожарные водоемы
- - Насосная станция
- ◆ - Трансформаторная подстанция
- - Линия электропередачи мощностью 0,4 кВ
- - Высоковольтная линия мощностью 10 кВ
- Охранная зона линии электропередачи мощностью 0,4 кВ
- Охранная зона ВЛ-10кВ Л-2 П/С Белогорск (ЗОУИТ 90.02.2.11)
- Территория, занятая объектами энергетики ГУП РК «Крымэнерго» и необходимая для их функционирования

Основная часть				
Проект межевания территории СПК "Сокол"				
Республика Крым, Белогорский район, за границами населенных пунктов				
Изм.	Кол.уч.	Лит.	Док.	Дата
Кадастровый инженер	Сидак С.В.			
Кадастровый инженер	Бороузина Т.В.			
Проект межевания территории			Масштаб	Лист
			1:1000	3
Проектный план			Листов 3	
Общество с ограниченной ответственностью АЛЬЯНС				