



АДМИНИСТРАЦИЯ
ГОРОДА БЕЛОГОРСК
БЕЛОГОРСКОГО РАЙОНА
РЕСПУБЛИКИ КРЫМ

ПОСТАНОВЛЕНИЕ

15 октября 2024 год

г. Белогорск

811-17

Об утверждении проекта межевания территории Садоводческого потребительского кооператива «Дружба-Тайган», расположенного по адресу: Республика Крым, Белогорский район, город Белогорск

В соответствии со статьями 43, 45, 46 Градостроительного кодекса Российской Федерации, Федеральным законом от 06.10.2003 № 131-ФЗ «Об общих принципах организации местного самоуправления в Российской Федерации», постановлением администрации города Белогорск Белогорского района Республики Крым от 01.08.2024 №589-П «Об утверждении Порядка подготовки и утверждения документации по планировке территории, порядок внесения в нее изменений и ее отмены», от 20.04.2022 № 315-П «Об утверждении административного регламента предоставления муниципальной услуги «Подготовка и утверждение документации по планировке территории муниципального образования городское поселение Белогорск Белогорского района Республики Крым», руководствуясь Уставом муниципального образования городское поселение Белогорск Белогорского района Республики Крым, принятого решением 5-й сессии Белогорского городского совета первого созыва от 10.11.2014 № 37, на основании заявления председателя правления садоводческого потребительского кооператива «Дружба-Тайган» Чипижко С.И. от 11.10.2024 вх. № 3507/02-20, администрация города Белогорск Белогорского района Республики Крым

ПОСТАНОВЛЯЕТ:

1. Утвердить проект межевания территории Садоводческого потребительского кооператива «Дружба-Тайган», расположенного по адресу: Республика Крым, Белогорский район, город Белогорск (Приложение 1).
2. Постановление администрации города Белогорск Белогорского района Республики Крым от 28.03.2024 № 239-П «Об утверждении проекта межевания территории Садоводческого потребительского кооператива «Дружба-Тайган», расположенного по адресу: Республика Крым, Белогорский район, город Белогорск» признать утратившим силу.

3. Опубликовать настоящее постановление и утвержденный Проект, указанный в пункте 1 настоящего постановления, на официальном портале Правительства Республики Крым в разделе «Муниципальные образования», подраздел «город Белогорск» по адресу <http://belogorsk.rk.gov.ru>, в том числе в разделе «Архитектура и градостроительство», подраздел «Документация по планировке территории» в течение семи дней со дня принятия настоящего постановления.

4. Настоящее постановление вступает в силу после его официального опубликования (обнародования).

5. Контроль за исполнением настоящего постановления возложить на заместителя главы администрации города Белогорск Белогорского района Республики Крым Аметова Р.Э.

Глава администрации



В.В. Варава

ОБЩЕСТВО С ОГРАНИЧЕННОЙ ОТВЕТСТВЕННОСТЬЮ «ГИС АЛЬЯНС»

297600, Российская Федерация, Республика Крым,
г.Белогорск, ул.Чобан Заде/Мирошниченко, 24/10, к. 209
ОГРН 1149102093986 ИНН 9109004401 КПП 910901001
Р/С 40702810903530000020 в АО «ГЕНБАНК» в г. Симферополь

тел/факс: (36559)91016

e-mail: GISAlliance@mail.ru

Заказчик: Садоводческий потребительский кооператив «Дружба-Тайган»

ПРОЕКТ МЕЖЕВАНИЯ ТЕРРИТОРИИ

Садоводческого потребительского кооператива

«Дружба-Тайган»,

расположенного: Республика Крым, Белогорский район,
утвержденный постановлением Администрации города Белогорск

Белогорского района Республики Крым

№ _____ от _____ г.

ПРОЕКТНАЯ ДОКУМЕНТАЦИЯ 28032024-ПМ

Исполнитель:

Директор ООО « ГИС АЛЬЯНС»

Т.В. Бороухина

Изм.	№ док.	Подп.	Дата

г. Белогорск
2024 год

ОБЩЕСТВО С ОГРАНИЧЕННОЙ ОТВЕТСТВЕННОСТЬЮ «ГИС АЛЬЯНС»

297600, Российская Федерация, Республика Крым,
г.Белогорск, ул.Чобан Заде/Мирошниченко, 24/10, к. 209
ОГРН 1149102093986 ИНН 9109004401 КПП 910901001
Р/С 40702810903530000020 в АО «ГЕНБАНК» в г. Симферополь

тел/факс: (36559)91016

e-mail: GISAlliance@mail.ru

ПРОЕКТ МЕЖЕВАНИЯ ТЕРРИТОРИИ

Садоводческого потребительского кооператива

«Дружба-Тайган»,

расположенного: Республика Крым, Белогорский район,
утвержденный постановлением Администрации города Белогорск

Белогорского района Республики Крым

№ _____ от _____ г.

ПРОЕКТНАЯ ДОКУМЕНТАЦИЯ

ТОМ-1

Основная часть

проекта межевания территории

РАЗДЕЛ 1

ТЕКСТОВАЯ ЧАСТЬ

г. Белогорск
2024 год

СОДЕРЖАНИЕ

1. Общие положения. Нормативно-правовая база для проектирования
2. Проектные решения
3. Основные технико-экономические показатели проекта межевания территории
4. Местоположение границ земельного участка с кадастровыми номерами 90:02:010103:3153, 90:02:010103:3155, 90:02:010103:3162, 90:02:010103:3169
5. Ведомость координат поворотных точек границ образуемых земельных участков, их площади, возможные способы образования, категория земель и вид разрешенного использования
6. Перечень и сведения о местоположении границ, площади образуемых земельных участков, которые будут отнесены к территориям общего пользования.
7. Перечень и сведения о площади образуемых земельных участков, в отношении которых предполагаются резервирование и (или) изъятие для государственных или муниципальных нужд
8. Сведения о границах территории, в отношении которой утвержден проект межевания (ведомость координат характерных точек границ территории, в отношении которой утвержден проект межевания)
9. Сведения о границах территории, в отношении которой утвержден проект межевания
10. Ведомость координат поворотных точек границ красных линий
11. Ведомость координат поворотных точек границ земельных участков в отношении которых предусмотрено уточнение их границ
12. Ведомость координат поворотных точек границ земельных участков под опорами ВЛ-10 кВ

						28032024-ПМ	Лист
Изм.	Кол.уч.	Лист	№ док.	Подп.	Дата		4

1. Общие положения

В соответствии со статьей 43 Градостроительного кодекса Российской Федерации подготовка проекта межевания территории осуществляется в целях определения местоположения границ образуемых и изменяемых земельных участков, установления границ земельного участка садоводческого объединения.

Настоящим проектом межевания предусматриваются действия по определению местоположения границ образуемых и изменяемых земельных участков, определению границ территорий общего пользования, в том числе: границ дорог, красных линий и линий отступа от красных линий в целях определения места допустимого размещения зданий, строений, сооружений.

Результаты реализации проектных решений по межеванию территории с установлением обоснованных и конкретных границ земельных участков должны быть ориентированы на достижение максимального социального и бюджетного эффекта, в частности на увеличение доходов, связанных с недвижимостью, и прироста ежегодных поступлений в местный бюджет в виде платы за землю, а также защиту общественных интересов за счет формирования территории общего пользования.

В проекте использованы следующие исходные материалы и сведения:

1. Заключение Межведомственной комиссии о возможности (невозможности) расположения садоводческого, огороднического и дачного некоммерческого объединения граждан на земельном участке в учтенных границах №351 от 27.04.2018 г.;
2. Выписка из Единого государственного реестра недвижимости об основных характеристиках объекта недвижимости от 04.04.2024 г.;
3. Выписка из Единого государственного реестра недвижимости об основных характеристиках объекта недвижимости №КУВИ-001/2024-211023586 от 20.08.2024 г.;
4. Выписка из Единого государственного реестра недвижимости об основных характеристиках объекта недвижимости №КУВИ-001/2024-211024295 от 20.08.2024 г.;
5. Выписка из Единого государственного реестра недвижимости об основных характеристиках объекта недвижимости от 23.09.2024 г.;
6. Приказ Министерства имущественных и земельных отношений Республики Крым № 449 от 24.01.2024 г. «Об утверждении схем расположения земельных участков на кадастровом плане территории и предварительном согласовании предоставления земельных участков».

						28032024-ПМ	Лист
Изм.	Кол.уч.	Лист	№ док.	Подп.	Дата		

6. Схема расположения земельного участка на кадастровом плане территории, утвержденная приказом Министерства имущественных и земельных отношений Республики Крым № 449 от 24.01.2024 г.

7. Схема расположения земельного участка на кадастровом плане территории, утвержденная приказом Министерства имущественных и земельных отношений Республики Крым № 449 от 24.01.2024 г.

8. Приказ Министерства имущественных и земельных отношений Республики Крым № 4091 от 27.05.2024 г. «Об утверждении схемы расположения земельного участка на кадастровом плане территории и предварительном согласовании предоставления земельного участка».

9. Схема расположения земельного участка на кадастровом плане территории, утвержденная приказом Министерства имущественных и земельных отношений Республики Крым № 4091 от 27.05.2024 г.

10. Приказ Министерства имущественных и земельных отношений Республики Крым № 8888 от 17.09.2024 г. «Об утверждении схемы расположения земельного участка на кадастровом плане территории и предварительном согласовании предоставления земельного участка».

11. Схема расположения земельного участка на кадастровом плане территории, утвержденная приказом Министерства имущественных и земельных отношений Республики Крым № 8888 от 17.09.2024 г.

12. Государственный акт на право пользования землей серия Б № 014387 от 01.09.1988 г.

13. Кадастровый план территории № КУВИ-001/2023-222669422 от 02.10.2023 г.;

14. Свидетельство о внесении сведений о юридическом лице в ЕГРЮЛ;

15. Свидетельство о постановке на учет российской организации в налоговом органе;

16. Лист записи ЕГРЮЛ;

17. Устав СПК «Дружба-Тайган».

						28032024-ПМ	Лист
Изм.	Кол.уч.	Лист	№ док.	Подп.	Дата		

Нормативно-правовая база для проектирования

1. Федеральный закон «О введение в действие земельного кодекса Российской Федерации № 137-ФЗ от 25 октября 2001 года»;
2. Земельный кодекс РФ от 25.10.2001г. № 136-ФЗ;
3. Федеральный закон «О введение в действие градостроительного кодекса Российской Федерации № 191-ФЗ от 29 декабря 2004 года»;
4. Федеральный закон № 66-ФЗ от 15.04.1998 г. «О садоводческих, огороднических и дачных некоммерческих объединениях граждан»;
5. Градостроительный кодекс РФ от 29.12.2004 года № 190-ФЗ;
6. Закон РК № 66 от 15.01.2015 г. «О предоставлении земельных участков, находящихся в государственной или муниципальной собственности, и некоторых вопросах земельных отношений»;
7. Постановление Совета министров Республики Крым от 16 февраля 2015 года № 44 «Об утверждении Порядка подготовки схемы расположения земельного участка или земельных участков на кадастровом плане территории и проекта межевания территории»;
8. СП 53.13330.2011 Планировка и застройка территорий садоводческих (дачных) объединений граждан, здания и сооружения. Актуализированная редакция СНиП 30-02-97*;
9. СП 11-106-97 «Порядок разработки, согласования, утверждения и состав проектно-планировочной документации на застройку территории садоводческих (дачных) объединений граждан»;
10. Приказ Министерства экономического развития РФ № 518 от 18.08.2012 г. «О требованиях к точности и методам определения координат характерных точек границ земельного участка, а также контура здания, сооружения или объекта незавершенного строительства на земельном участке»;
11. Постановление Правительства РФ от 24 февраля 2009 г. № 160 «О порядке установления охранных зон объектов электросетевого хозяйства и особых условий использования земельных участков, расположенных в границах таких зон» (с изменениями и дополнениями).
12. Правила землепользования и застройки городского поселения Белогорск Белогорского района Республики Крым, утвержденные решением Белогорского городского совета № 653 от 27.12.2018 г.
13. Генеральный план городского поселения Белогорск Белогорского района Республики Крым от 20.09.2018 г.

						28032024-ПМ	Лист
Изм.	Кол.уч.	Лист	№ док.	Подп.	Дата		

2. ПРОЕКТНЫЕ РЕШЕНИЯ

Основной задачей разработки проекта межевания территории СПК «Дружба-Тайган» является корректировка и определение границ земельных участков с целью их дальнейшего оформления гражданами-членами СПК «Дружба-Тайган» в соответствии с действующим законодательством РФ.

Данный проект межевания разрабатывается в утвержденных границах территории СПК «Дружба-Тайган», расположенного: Российская Федерация, Республика Крым, Белогорский район.

Земельный участок с кадастровым номером 90:02:010103:3155 площадью 55611 кв.м, земельный участок с кадастровым номером 90:02:010103:3153 площадью 55967 кв.м предварительно предоставлены в безвозмездное пользование СПК «Дружба-Тайган» на основании приказа Министерства имущественных и земельных отношений Республики Крым № 449 от 24.01.2024 года, категория земель – земли населенных пунктов, разрешенное использование – ведение садоводства. Земельный участок площадью 3678 кв.м предварительно предоставлен в безвозмездное пользование СПК «Дружба-Тайган» на основании Приказа Министерства имущественных и земельных отношений Республики Крым № 4091 от 27.05.2024 года, кадастровый номер земельного участка – 90:02:010103:3162, категория земель – земли населенных пунктов, разрешенное использование – ведение садоводства. Земельный участок площадью 378 кв.м предварительно предоставлен в безвозмездное пользование СПК «Дружба-Тайган» на основании Приказа Министерства имущественных и земельных отношений Республики Крым № 8888 от 17.09.2024 года, кадастровый номер земельного участка – 90:02:010103:3169, категория земель – земли населенных пунктов, разрешенное использование – ведение садоводства.

В соответствии с пунктом 4 статьи 11.4 Земельного кодекса Российской Федерации раздел земельного участка, предоставленного некоммерческой организации, созданной гражданами, для ведения садоводства, осуществляется в соответствии с проектом межевания территории. При разделе такого земельного участка могут быть образованы один или несколько земельных участков,

						28032024-ПМ	Лист
Изм.	Кол.уч.	Лист	№ док.	Подп.	Дата		

предназначенных для ведения гражданином садоводства либо относящихся к имуществу общего пользования. При этом земельный участок, раздел которого осуществлен, сохраняется в измененных границах (измененный земельный участок).

В соответствии с пунктом 3 статьи 11.2 Земельного кодекса Российской Федерации целевым назначением и разрешенным использованием образуемых земельных участков признаются целевое назначение и разрешенное использование земельных участков, из которых при разделе образуются земельные участки, за исключением случаев, установленных федеральными законами. Таким образом, земельные участки будут образовываться путем раздела с измененным земельным участком исходных земельных участков с кадастровыми номерами 90:02:010103:3153, 90:02:010103:3155, 90:02:010103:3162 и 90:02:010103:3169 с видом разрешенного использования – ведение садоводства. **ВИД РАЗРЕШЕННОГО ИСПОЛЬЗОВАНИЯ ОБРАЗУЕМЫХ ДАННЫМ ПРОЕКТОМ МЕЖЕВАНИЯ ЗЕМЕЛЬНЫХ УЧАСТКОВ ПОСЛЕ ПОСТАНОВКИ НА ГОСУДАРСТВЕННЫЙ КАДАСТРОВЫЙ УЧЕТ МОЖЕТ ИЗМЕНЯТЬСЯ В СООТВЕТСТВИИ С ПРИКАЗОМ ФЕДЕРАЛЬНОЙ СЛУЖБЫ ГОСУДАРСТВЕННОЙ РЕГИСТРАЦИИ, КАДАСТРА И КАРТОГРАФИИ ОТ 10 НОЯБРЯ 2020 Г. № П/0412 «ОБ УТВЕРЖДЕНИИ КЛАССИФИКАТОРА ВИДОВ РАЗРЕШЕННОГО ИСПОЛЬЗОВАНИЯ ЗЕМЕЛЬНЫХ УЧАСТКОВ» И ПЗЗ ГОРОДА БЕЛОГОРСК.**

В проекте межевания отображены границы и площади существующих и проектируемых земельных участков в границах СПК «Дружба-Тайган».

В соответствии с проектом межевания территории всего образовано 164 земельных участка, в том числе предусмотрено образование 21 земельного участка, которые будут относиться к территории общего пользования, 6 земельных участков под объектами ГУП «Крымэнерго».

Границы и площади вновь образуемых земельных участков определены с учетом сложившейся на момент проектирования ситуацией и в соответствии с нормами действующего законодательства.

На Чертеже межевания отображены проектные границы образуемых земельных участков и их площади, дороги, красные линии, линии отступа от красных линий в целях определения места допустимого размещения зданий, строений, сооружений.

						28032024-ПМ	Лист
Изм.	Кол.уч.	Лист	№ док.	Подп.	Дата		

Ширина дорог принята с учетом существующей на момент проведения работ дорожной сети. Линии отступа от красных линий в целях определения места допустимого размещения зданий, строений, сооружений установлены до 3м.

Сведения о ранее учтенных земельных участках, право собственности на которые возникло на момент проектирования в силу действующего законодательства, отображены в графической части проекта межевания территории. Вышеуказанные земельные участки исключены и в проектируемую территорию не входят.

Также на Чертеже межевания отображены границы ранее учтенных земельных участков, не исключенных из проектируемой территории и местоположение границ которых подлежит уточнению в соответствии с действующим законодательством РФ. Их площади, кадастровые номера или номера по документу отображены в таблице 3.

Таблица 3. Земельные участки, право собственности на которые возникло на момент проектирования

Кадастровый номер земельного участка	Адрес (местоположение)	Площадь, кв.м
90:02:010103:188	Республика Крым, Белогорский р-н, г Белогорск, СТ «Дружба», земельный участок № 115	500
90:02:010103:2797	Республика Крым, г Белогорск, район Тайганского водохранилища СТ «Дружба» уч. № 75	1100
90:02:000000:2811	Республика Крым, Белогорский район, г. Белогорск, район Тайганского водохранилища, СТ «Держинец	1000

В соответствии с положениями статьи 43 Части 5 Градостроительного Кодекса на чертеже межевания подлежат отображению границы зон действия публичных сервитутов, границы зон с особыми условиями использования территорий.

Согласно сведений ЕГРН (кадастровый план территории № КУВИ-001/2023-222669422 от 02.10.2023 г.) через территорию СПК «Дружба-Тайган» проходит охранный зона ВЛ-10кВ Л-2 П/С Белогорск (учетный номер 90:02-6.17 - 2).

Охранный зона ВЛ-0,4 кВ не установлена согласно действующего законодательства РФ.

Содержание ограничений режима использования объектов недвижимости в границах охранный зоны определяется пунктами 8-11,16 Правил установления охранных зон объектов электросетевого хозяйства и особых условий использования земельных участков, расположенных в границах таких зон, утвержденных Постановлением Правительства Российской Федерации от 24.02.2009 № 160 «О порядке установления охранных зон объектов электросетевого хозяйства и особых условий использования земельных участков, расположенных в границах таких зон».

Охранные зоны устанавливаются:

- вдоль воздушных линий электропередачи - в виде части поверхности участка земли и воздушного пространства (на высоту, соответствующую высоте опор воздушных линий электропередачи), ограниченной параллельными вертикальными плоскостями, отстоящими по обе стороны линии электропередачи от крайних проводов при не отклоненном их положении для ВЛ 0,4 кВ на расстоянии 2 метров, ВЛ 10 кВ на расстоянии 10 м;

- вокруг подстанций - в виде части поверхности участка земли и воздушного пространства (на высоту, соответствующую высоте наивысшей точки подстанции), ограниченной вертикальными плоскостями, отстоящими от всех сторон ограждения подстанции по периметру для ТП на расстоянии 10 метров.

В соответствии с п. 8 и п. 9 Постановления № 160 в охранных зонах запрещается осуществлять любые действия, которые могут нарушить безопасную работу объектов электросетевого хозяйства, в том числе привести к их повреждению или уничтожению, и повлечь причинение вреда жизни, здоровью граждан и имуществу физических или юридических лиц, а также повлечь нанесение экологического ущерба и возникновение пожаров, в том числе:

- набрасывать на провода и опоры воздушных линий электропередачи посторонние предметы, а также подниматься на опоры воздушных линий электропередачи;

- проводить работы, угрожающие повреждению объектов электросетевого хозяйства, размещать объекты и предметы, которые могут препятствовать доступу обслуживающего персонала и техники к объектам электроэнергетики, без сохранения и (или) создания, в том числе в соответствии с требованиями нормативно-технических документов, необходимых для такого доступа проходов и подъездов в целях обеспечения эксплуатации оборудования, зданий и сооружений объектов электроэнергетики, проведения работ по ликвидации аварий и устранению их последствий на всем протяжении границы объекта электроэнергетики;

- размещать свалки;

- убирать, уничтожать, перемещать, засыпать и повреждать предупреждающие и информационные знаки (либо предупреждающие и информационные надписи, нанесенные на объекты электроэнергетики);

- производить переподключения и подключения в электрических сетях (указанное требование не распространяется на работников, занятых выполнением разрешенных в установленном порядке работ);

- складировать или размещать хранилища любых, в том числе горюче-смазочных, материалов;

						28032024-ПМ	Лист
Изм.	Кол.уч.	Лист	№ док.	Подп.	Дата		

- размещать детские и спортивные площадки, стадионы, рынки, торговые точки, полевые станы, загоны для скота, гаражи и стоянки всех видов машин и механизмов, проводить любые мероприятия, связанные с большим скоплением людей, не занятых выполнением разрешенных в установленном порядке работ (в охранных зонах воздушных линий электропередачи);

- использовать (запускать) любые летательные аппараты, в том числе воздушных змеев, спортивные модели летательных аппаратов (в охранных зонах воздушных линий электропередачи);

- устанавливать рекламные конструкции.

Согласно п. 10 Постановления № 160 определено, что в охранных зонах допускается размещение зданий и сооружений при соблюдении следующих параметров:

- размещаемое здание или сооружение не создает препятствий для доступа к объекту электросетевого хозяйства (создаются или сохраняются, в том числе в соответствии с требованиями нормативно-технических документов, проходы и подъезды, необходимые для доступа к объекту электроэнергетики обслуживающего персонала и техники в целях обеспечения оперативного, технического и ремонтного обслуживания оборудования, зданий и сооружений объектов электроэнергетики, проведения работ по ликвидации аварий и устранению их последствий на всем протяжении границы объекта электроэнергетики);

- расстояние по горизонтали от элементов зданий и сооружений до проводов воздушных линий электропередачи напряжением до 1 кВ с неизолированными проводами (при наибольшем их отклонении) должно быть не менее:

1,5 метра - от выступающих частей зданий, террас и окон;

1 метра - от глухих стен.

- допускается размещение зданий и сооружений под проводами воздушных линий электропередачи напряжением до 1 кВ с самонесущими изолированными проводами, при этом расстояние по вертикали от указанных зданий и сооружений при наибольшей стреле провеса должно быть не менее 2,5 метра;

- расстояние по горизонтали от элементов зданий и сооружений до проводов воздушных линий электропередачи напряжением (при наибольшем их отклонении) для ВЛ-0,4-10 кВ должно быть не менее 2 метров.

Пунктом 11 Постановления № 160 определено, что в пределах охранной зоны без соблюдения условий осуществления соответствующих видов деятельности, предусмотренных решением о согласовании такой охранной зоны, юридическим и физическим лицам запрещаются:

- проезд машин и механизмов, имеющих общую высоту с грузом или без груза от поверхности дороги более 4,5 метра (в охранных зонах воздушных линий электропередачи);

- полив сельскохозяйственных культур в случае, если высота струи воды может составить свыше 3 метров (в охранных зонах воздушных линий электропередачи);

- посадка и вырубка деревьев и кустарников.

						28032024-ПМ	Лист
Изм.	Кол.уч.	Лист	№ док.	Подп.	Дата		

В соответствии с п. 16 Постановления № 160 для эксплуатации и проведения плановых, аварийных работ сотрудникам ГУП РК «Крымэнерго» должен быть обеспечен беспрепятственный доступ к объектам электросетевого хозяйства, а также возможность доставки необходимых материалов и техники.

При проведении проектных и строительных работ в границах охранных зон линий электропередач граждане-члены СПК «Дружба-Тайган» должны руководствоваться ограничениями, установленным действующим законодательством, а также получать письменные согласования с ГУП РК «Крымэнерго».

Опоры ВЛ-10 кВ расположены на образуемых земельных участках :ЗУ15, :ЗУ24, :ЗУ27, :ЗУ208, :ЗУ96, :ЗУ46, :ЗУ212, :ЗУ28, :ЗУ27. В связи со сложившимися застройкой и использованием земельных участков гражданами, не представляется возможным предусмотреть доступ по землям общего пользования к объектам электросетевого хозяйства. В связи с этим правлением СПК «Дружба-Тайган» будут проводиться все необходимые мероприятия по переносу опор ВЛ-10 Кв на земли общего пользования.

При планировании территории СПК «Дружба-Тайган» было принято решение об образовании земельных участков, занятых объектами энергетики ГУП РК «Крымэнерго» (опоры ВЛ-10 кВ, ВЛ-0,4 кВ) и территорией, необходимой для обеспечения их функционирования (обслуживания и эксплуатации). Земельные участки включают в себя:

- 19 земельных участков непосредственно под опорами ВЛ-10 кВ Л-2 (общей площадью 90 кв.м) в пределах территории проектирования (:ЗУ239; :ЗУ240);
- 47 земельных участков непосредственно под опорами ВЛ-0,4 кВ (общей площадью 45 кв.м) в пределах территории проектирования (:ЗУ237; :ЗУ238);
- 2 земельных участка (общей площадью 53 кв.м) под КТП-745 и КТП 662 в пределах территории проектирования (:ЗУ114; :ЗУ115).

Размер данных земельных участков определен постановлением правительства РФ от 11.08.2003 г. № 486 «Об утверждении Правил определения размеров земельных участков для размещения воздушных линий электропередач и опор линий связи, обслуживающих электрические сети».

Один земельный участок под опорой ВЛ-0,4 кВ и территория вокруг нее не подлежат образованию, так как находятся на земельном участке с кадастровым номером 90:02:010103:2797 (участок № 75), принадлежащем на праве собственности согласно сведений ЕГРН, номер государственной регистрации № 90:02:010103:2797-91/046/2021-3 от 02.03.2021 г.

Таким образом, общая площадь под объектами ГУП РК «Крымэнерго» и территорией, необходимой для их функционирования (обслуживания и эксплуатации):

- под опорами ВЛ-10 кВ Л-2 составила **90 кв.м**, также проектом межевания предусмотрено образование земельных участков для размещения трансформаторных подстанций :ЗУ114 общей площадью 22 кв.м и :ЗУ115 общей площадью 31 кв.м.

- под опорами ВЛ-0,4 кВ составила **45 кв.м**.

						28032024-ПМ	Лист
Изм.				Подп.	Дата		

Площадь территории общего пользования по результатам проектирования составляет 22627 кв.м. Территория общего пользования представляет собой территорию, не включающую в себя образуемые земельные участки и ранее учтенные земельные участки, земельные участки под объектами ГУП РК «Крымэнерго» и территориями для их обслуживания.

Проектом межевания решены следующие задачи:

- установлены красные линии;
- определено местоположение границ образуемых земельных участков;
- установлены отступы от красных линий и от границ земельных участков в целях определения мест допустимого размещения зданий, строений, сооружений.

Проект межевания территории подготовлен с учетом действующей градостроительной документации муниципального образования городское поселение Белогорск Белогорского района Республики Крым:

- Генеральный план муниципального образования городское поселение Белогорск Белогорского района Республики Крым, утвержденный решением Белогорского городского совета Белогорского района Республики Крым от 30.07.2019 г. № 681 (далее - Генеральный план);

- Правила землепользования и застройки муниципального образования городское поселение Белогорск Белогорского района Республики Крым, утвержденные решением Белогорского городского совета Белогорского района Республики Крым от 21.01.2021 г. №118 (далее - ПЗЗ города Белогорска);

- Региональные нормативы градостроительного проектирования Республики Крым, утвержденные постановлением Совета Министров Республики Крым от 26.11.2020 № 729 (далее - РНГП Республики Крым);

- Местные нормативы градостроительного проектирования городского поселения Белогорск Белогорского района Республики Крым, утвержденные решением Белогорского городского совета Белогорского района Республики Крым от 28.02.2018 № 543 (далее - МНГП города Белогорск).

						28032024-ПМ	Лист
Изм.	Кол.уч.	Лист	№ док.	Подп.	Дата		

**3. ОСНОВНЫЕ ТЕХНИКО-ЭКОНОМИЧЕСКИЕ ПОКАЗАТЕЛИ
ПРОЕКТА МЕЖЕВАНИЯ ТЕРРИТОРИИ**

*Таблица 4. Основные технико-экономические
показатели проекта межевания территории*

<i>№</i>	<i>Наименование</i>	<i>Ед. изм.</i>	<i>Показатель</i>
1	Фактическая площадь территории, подлежащая проектированию	кв.м	105 563
2	Площадь территории предварительно предоставленной в безвозмездное пользование	кв.м	105 563
3	Площадь территории согласно правоустанавливающему документу	кв.м	96 000
4	Количество образуемых земельных участков СПК «Дружба-Тайган»	шт.	124
5	Количество земельных участков, всего образуемых проектом межевания	шт.	164
6	Общая площадь земельных участков, образуемых проектом межевания	кв.м	102 962
7	Количество земельных участков, право собственности на которые возникло на момент проектирования в границах территории проектирования	шт.	3
8	Площадь земельных участков, право собственности на которые возникло на момент проектирования	кв.м	2600
9	Площадь территории общего пользования, в т.ч. земельные участки общего пользования	кв.м	22627
10	Площадь территории, занятой объектами энергетики ГУП РК «Крымэнерго», и территории необходимой для их функционирования (обслуживания и эксплуатации): Под КТП (:ЗУ114 - КТП-745; :ЗУ115 – КТП-662) Под опорами ВЛ-10 кВ Л-2 (:ЗУ239, :ЗУ240) Под опорами ВЛ-0,4 кВ (:ЗУ237, :ЗУ238) Площадь санитарно-охранной зоны в границах проектируемой территории: - площадь охранно-защитной зоны ВЛ -0,4 кВ - площадь охранно-защитной зоны ВЛ-10 кВ Л-2	кв.м	53
		шт	19
		кв.м	90
		шт.	47
		кв.м	45
		кв.м	8022
		кв.м	14065
11	Количество земельных участков, в отношении которых предусмотрено перераспределение	шт.	2
12	Площадь земельных участков, в отношении которых предусмотрено перераспределение	кв.м	1843
13	Количество земельных участков, в отношении которых предусмотрено уточнение их границ	шт.	3
14	Площадь земельных участков, в отношении которых предусмотрено уточнение их границ	кв.м	2600

**4. Местоположение границ земельных участков
с кадастровыми номерами 90:02:010103:3153, 90:02:010103:3155,
90:02:010103:3162, 90:02:010103:3169**



						28032024-ПМ	Лист
Изм.	Кол.уч.	Лист	№ док.	Подп.	Дата		

5. Ведомость координат поворотных точек границ образуемых земельных участков, их площади, возможные способы образования, категория земель и вид разрешенного использования

Адрес (местоположение) земельного участка	Условный номер по проекту	Площадь, кв.м	Координаты, м		Способ образования	Категория земель	Вид разрешенного использования
			X	Y			
1	2	3	4	5	6	7	8
Республика Крым, Белогорский р-н, г. Белогорск, СПК «Дружба-Тайган», участок № 1а	:ЗУ1	468	4 981 524,15	5 227 814,06	Образование путем раздела с измененным земельным участком с кадастровым номером 90:02:010103:3153	Земли населенных пунктов	Ведение садоводства (код 13.2)
			4 981 542,56	5 227 849,79			
			4 981 529,94	5 227 864,62			
			4 981 528,99	5 227 863,37			
			4 981 515,21	5 227 845,46			
			4 981 532,85	5 227 833,86			
			4 981 530,90	5 227 830,08			
			4 981 522,93	5 227 814,61			

1	2	3	4	5	6	7	8
Республика Крым, Белогорский р-н, г. Белогорск, СПК «Дружба-Тайган», участок № 17	:ЗУ2	980	4 981 480,60	5 227 860,68	Образование путем перераспределения земельного участка с кадастровым номером 90:02:010103:83, находящимся в частной собственности, с земельным участком с кадастровым номером 90:02:010103:3153, находящимся в государственной или муниципальной собственности	Земли населенных пунктов	Ведение садоводства (код 13.2)
			4 981 490,21	5 227 854,06			
			4 981 492,85	5 227 852,47			
			4 981 495,48	5 227 851,08			
			4 981 498,40	5 227 850,08			
			4 981 501,32	5 227 849,45			
			4 981 510,35	5 227 851,44			
			4 981 525,71	5 227 869,59			
			4 981 513,04	5 227 884,48			
			4 981 509,37	5 227 891,30			
			4 981 503,63	5 227 885,31			

Изм.	Кол.уч.	Лист	№ док.	Подп.	Дата	28032024-ПМ	Лист

1	2	3	4	5	6	7	8
Республика Крым, Белогорский р-н, г. Белогорск, СПК «Дружба-Тайган», участок № 18	:ЗУЗ	413	4 981 480,60	5 227 860,68	Образование путем раздела с измененным земельным участком с кадастровым номером 90:02:010103:3153	Земли населенных пунктов	Ведение садоводства (код 13.2)
			4 981 493,15	5 227 874,10			
			4 981 494,62	5 227 875,68			
			4 981 481,40	5 227 888,86			
			4 981 465,09	5 227 872,07			
			4 981 467,37	5 227 870,39			
			4 981 468,10	5 227 871,08			
			4 981 469,62	5 227 869,49			
			4 981 469,17	5 227 869,07			

1	2	3	4	5	6	7	8
Республика Крым, Белогорский р-н, г. Белогорск, СПК «Дружба-Тайган», участок № 19	:ЗУ4	448	4 981 494,62	5 227 875,68	Образование путем раздела с измененным земельным участком с кадастровым номером 90:02:010103:3153	Земли населенных пунктов	Ведение садоводства (код 13.2)
			4 981 503,63	5 227 885,31			
			4 981 509,37	5 227 891,30			
			4 981 507,96	5 227 893,92			
			4 981 500,24	5 227 908,27			
			4 981 481,40	5 227 888,86			

1	2	3	4	5	6	7	8
Республика Крым, Белогорский р-н, г. Белогорск, СПК «Дружба-Тайган», участок № 22	:ЗУ5	571	4 981 465,80	5 227 905,41	Образование путем раздела с измененным земельным участком с кадастровым номером 90:02:01 103:3153	Земли населенных пунктов	Ведение садоводства (код 13.2)
			4 981 487,54	5 227 923,89			
			4 981 488,07	5 227 924,35			
			4 981 474,52	5 227 939,48			
			4 981 474,05	5 227 938,99			
			4 981 453,29	5 227 918,61			
			4 981 459,76	5 227 911,15			

						28032024-ПМ	Лист
Изм.	Кол.уч.	Лист	№ док.	Подп.	Дата		

1	2	3	4	5	6	7	8
Республика Крым, Белогорский р-н, г. Белогорск, СПК «Дружба-Тайган», участок № 22а	:ЗУ6	475	4 981 446,50	5 227 887,95	Образование путем раздела с измененным земельным участком с кадастровым номером 90:02:010103:3153	Земли населенных пунктов	Ведение садоводства (код 13.2)
			4 981 447,35	5 227 888,85			
			4 981 464,26	5 227 904,05			
			4 981 464,07	5 227 904,12			
			4 981 464,43	5 227 905,06			
			4 981 465,10	5 227 904,80			
			4 981 465,39	5 227 905,06			
			4 981 465,80	5 227 905,41			
			4 981 459,76	5 227 911,15			
			4 981 453,29	5 227 918,61			
			4 981 436,74	5 227 903,37			
4 981 433,28	5 227 900,21						

1	2	3	4	5	6	7	8
Республика Крым, Белогорский р-н, г. Белогорск, СПК «Дружба-Тайган», участок № 25а	:ЗУ7	640	4 981 449,28	5 227 967,65	Образование путем раздела с измененным земельным участком с кадастровым номером 90:02:010103:3153	Земли населенных пунктов	Ведение садоводства (код 13.2)
			4 981 435,90	5 227 982,58			
			4 981 426,95	5 227 974,48			
			4 981 415,23	5 227 963,86			
			4 981 411,84	5 227 960,60			
			4 981 425,73	5 227 946,46			
4 981 426,00	5 227 946,90						

1	2	3	4	5	6	7	8
Республика Крым, Белогорский р-н, г. Белогорск, СПК «Дружба-Тайган», участок № 9	:ЗУ8	771	4 981 483,16	5 227 816,94	Образование путем раздела с измененным земельным участком с кадастровым номером 90:02:010103:3153	Земли населенных пунктов	Ведение садоводства (код 13.2)
			4 981 500,17	5 227 836,90			
			4 981 496,71	5 227 839,74			
			4 981 482,22	5 227 851,27			
			4 981 475,18	5 227 856,60			
			4 981 460,72	5227 840,64			

						28032024-ПМ	Лист
Изм.	Кол.уч.	Лист	№ док.	Подп.	Дата		

1	2	3	4	5	6	7	8
Республика Крым, Белогорский р-н, г. Белогорск, СПК «Дружба-Тайган», участок № 11	:ЗУ9	714	4 981 432,88	5 227 811,27	Образование путем раздела с измененным земельным участком с кадастровым номером 90:02:010103:3153	Земли населенных пунктов	Ведение садоводства (код 13.2)
			4 981 442,63	5 227 819,42			
			4 981 454,11	5 227 828,91			
			4 981 434,43	5 227 847,65			
			4 981 433,90	5 227 848,50			
			4 981 415,47	5 227 831,18			
4 981 416,41	5 227 830,35						

1	2	3	4	5	6	7	8
Республика Крым, Белогорский р-н, г. Белогорск, СПК «Дружба-Тайган», участок № 14	:ЗУ10	1066	4 981 404,69	5 227 740,42	Образование путем раздела с измененным земельным участком с кадастровым номером 90:02:010103:3153	Земли населенных пунктов	Ведение садоводства (код 13.2)
			4 981 417,45	5 227 754,12			
			4 981 406,70	5 227 763,38			
			4 981 377,85	5 227 794,43			
			4 981 363,43	5 227 780,93			

1	2	3	4	5	6	7	8
Республика Крым, Белогорский р-н, г. Белогорск, СПК «Дружба-Тайган», участок № 14а	:ЗУ11	1067	4 981 392,68	5 227 727,54	Образование путем раздела с измененным земельным участком с кадастровым номером 90:02:010103:3153	Земли населенных пунктов	Ведение садоводства (код 13.2)
			4 981 404,69	5 227 740,42			
			4 981 363,43	5 227 780,93			
			4 981 350,22	5 227 766,88			

						28032024-ПМ	Лист
Изм.	Кол.уч.	Лист	№ док.	Подп.	Дата		

1	2	3	4	5	6	7	8
Республика Крым, Белогорский р-н, г. Белогорск, СПК «Дружба-Тайган», участок № 55	:3У12	788	4 981 432,71	5 227 857,86	Образование путем раздела с измененным земельным участком с кадастровым номером 90:02:010103:3153	Земли населенных пунктов	Ведение садоводства (код 13.2)
			4 981 438,21	5 227 863,79			
			4 981 437,75	5 227 864,28			
			4 981 438,47	5 227 864,97			
			4 981 438,90	5 227 864,52			
			4 981 443,33	5 227 869,30			
			4 981 446,61	5 227 872,12			
			4 981 448,00	5 227 874,45			
			4 981 448,24	5 227 876,10			
			4 981 448,07	5 227 878,79			
			4 981 442,68	5 227 884,02			
			4 981 424,97	5 227 900,45			
			4 981 409,90	5 227 887,83			
			4 981 425,13	5 227 870,03			
4 981 427,70	5 227 866,21						

1	2	3	4	5	6	7	8
Республика Крым, Белогорский р-н, г. Белогорск, СПК «Дружба-Тайган»	:3У13	510	4 981 408,34	5 227 856,31	Образование путем раздела с измененным земельным участком с кадастровым номером 90:02:010103:3153	Земли населенных пунктов	Ведение садоводства (код 13.2)
			4 981 411,11	5 227 857,35			
			4 981 427,70	5 227 866,21			
			4 981 425,13	5 227 870,03			
			4 981 409,90	5 227 887,83			
			4 981 405,73	5 227 888,21			
			4 981 399,14	5 227 883,90			
			4 981 396,99	5 227 882,41			
			4 981 406,12	5 227 864,25			
			4 981 405,47	5 227 861,15			

1	2	3	4	5	6	7	8
Республика Крым, Белогорский р-н, г. Белогорск, СПК «Дружба-Тайган», участок № 34	:3У14	863	4 981 408,34	5 227 856,31	Образование путем перераспределения земельного участка с кадастровым номером 90:02:010103:218, находящимся в частной собственности, с земельным участком с кадастровым номером 90:02:010103:3153, находящимся в государственной или муниципальной собственности	Земли населенных пунктов	Ведение садоводства (код 13.2)
			4 981 405,47	5 227 861,15			
			4 981 406,12	5 227 864,25			
			4 981 396,99	5 227 882,41			
			4 981 382,94	5 227 872,71			
			4 981 381,39	5 227 874,68			
			4 981 370,46	5 227 864,96			
			4 981 370,95	5 227 864,43			
			4 981 382,94	5 227 851,07			
4 981 393,93	5 227 838,67						

1	2	3	4	5	6	7	8
Республика Крым, Белогорский р-н, г. Белогорск, СПК «Дружба-Тайган», участок № 57	:3У15	1071	4 981 382,89	5 227 815,13	Образование путем раздела с измененным земельным участком с кадастровым номером 90:02:010103:3153	Земли населенных пунктов	Ведение садоводства (код 13.2)
			4 981 395,03	5 227 833,90			
			4 981 396,53	5 227 837,61			
			4 981 393,93	5 227 838,67			
			4981 382,94	5 227 851,07			
			4 981 370,95	5 227 864,43			
			4 981 366,71	5 227 861,63			
			4 981 361,94	5 227 856,28			
			4 981 364,26	5 227 853,81			
			4 981 360,85	5 227 850,96			
			4 981 358,84	5 227 852,94			
			4 981 351,99	5 227 847,23			
			4 981 350,02	5 227 845,46			
			4 981 371,12	5 227 838,33			
			4 981 369,94	5 227 840,18			
			4 981 368,08	5 227 839,02			
4 981 369,26	5 227 837,15						

						28032024-ПМ	Лист
Изм.	Кол.уч.	Лист	№ док.	Подп.	Дата		

1	2	3	4	5	6	7	8
Республика Крым, Белогорский р-н, г. Белогорск, СПК «Дружба-Тайган», участок № 31а	:3У16	627	4 981 422,09	5 227 904,58	Образование путем раздела с измененным земельным участком с кадастровым номером 90:02:010103:3153	Земли населенных пунктов	Ведение садоводства (код 13.2)
			4 981 399,87	5 227 927,07			
			4 981 397,64	5 227 925,04			
			4 981 390,98	5 227 918,31			
			4 981 391,25	5 227 918,04			
			4 981 386,99	5 227 913,62			
			4 981 385,98	5 227 912,53			
			4 981 392,07	5 227 905,84			
			4 981 402,78	5 227 892,79			
			4 981 403,30	5 227 892,85			
			4 981 408,43	5 227 895,38			
4 981 413,88	5 227 897,29						

1	2	3	4	5	6	7	8
Республика Крым, Белогорский р-н, г. Белогорск, СПК «Дружба-Тайган», участок № 31	:3У17	916	4 981 381,12	5 227 911,17	Образование путем раздела с измененным земельным участком с кадастровым номером 90:02:010103:3153	Земли населенных пунктов	Ведение садоводства (код 13.2)
			4 981 384,50	5 227 914,15			
			4 981 385,98	5 227 912,53			
			4 981 386,99	5 227 913,62			
			4 981 391,25	5 227 918,04			
			4 981 390,98	5 227 918,31			
			4 981 397,64	5 227 925,04			
			4 981 399,87	5 227 927,07			
			4 981 372,56	5 227 952,99			
			4 981 372,32	5 227 953,11			
			4 981 367,70	5 227 952,98			
			4 981 356,08	5 227 939,03			
			4 981 356,43	5 227 938,68			

1	2	3	4	5	6	7	8
Республика Крым, Белогорский р-н, г. Белогорск, СПК «Дружба-Тайган», участок № 32а	:3У18	941	4 981 382,94	5 227 872,71	Образование путем раздела с измененным земельным участком с кадастровым номером 90:02:010103:3153	Земли населенных пунктов	Ведение садоводства (код 13.2)
			4 981 396,99	5 227 882,41			
			4 981 399,14	5 227 883,90			
			4 981 405,73	5 227 888,21			
			4 981 402,78	5 227 892,79			
			4 981 392,0	5 227 905,84			
			4 981 385,98	5 227 912,53			
			4 981 384,50	5 227 914,15			
			4 981 381,12	5 227 911,17			
			4 981 360,85	5 227 895,53			
4 981 381,39	5 227 874,68						

1	2	3	4	5	6	7	8
Республика Крым, Белогорский р-н, г. Белогорск, СПК «Дружба-Тайган», участок № 56	:3У19	673	4 981 351,99	5 227 847,23	Образование путем раздела с измененным земельным участком с кадастровым номером 90:02:010103:3153	Земли населенных пунктов	Ведение садоводства (код 13.2)
			4 981 358,84	5 227 852,94			
			4 981 360,85	5 227 850,96			
			4 981 364,26	5 227 853,81			
			4 981 361,94	5 227 856,28			
			4 981 366,71	5 227 861,63			
			4 981 346,91	5 227 881,56			
			4 981 344,03	5 227 884,68			
			4 981 330,14	5 227 870,16			
			4 981 339,73	5 227 860,30			
			4 981 346,95	5 227 852,03			
			4 981 350,56	5 227 848,00			

1	2	3	4	5	6	7	8
Республика Крым, Белогорский р-н, г. Белогорск, СПК «Дружба-Тайган», участок № 36	:ЗУ20	584	4 981 320,44	5 227 816,46	Образование путем раздела с измененным земельным участком с кадастровым номером 90:02:010103:3153	Земли населенных пунктов	Ведение садоводства (код 13.2)
			4 981 332,98	5 227 828,39			
			4 981 334,45	5 227 830,01			
			4 981 333,77	5 227 830,73			
			4 981 326,43	5 227 837,80			
			4 981 315,53	5 227 848,39			
			4 981 314,75	5 227 847,70			
			4 981 311,55	5 227 850,72			
			4 981 305,44	5 227 844,33			
			4 981 299,59	5 227 837,48			
4 981 315,14	5 227 821,44						

1	2	3	4	5	6	7	8
Республика Крым, Белогорский р-н, г. Белогорск, СПК «Дружба-Тайган», участок № 38	:ЗУ21	556	4 981 291,20	5 227 788,20	Образование путем раздела с измененным земельным участком с кадастровым номером 90:02:010103:3153	Земли населенных пунктов	Ведение садоводства (код 13.2)
			4 981 299,03	5 227 795,14			
			4 981 306,78	5 227 802,53			
			4 981 301,30	5 227 807,77			
			4 981 286,22	5 227 821,84			
			4 981 273,48	5 227 806,94			
			4 981 286,14	5 227 793,15			

1	2	3	4	5	6	7	8
Республика Крым, Белогорский р-н, г. Белогорск, СПК «Дружба-Тайган», участок № 39	:ЗУ22	409	4 981 274,12	5 227 778,02	Образование путем раздела с измененным земельным участком с кадастровым номером 90:02:010103:3153	Земли населенных пунктов	Ведение садоводства (код 13.2)
			4 981 281,36	5 227 782,47			
			4 981 288,31	5 227 786,51			
			4 981 291,20	5 227 788,20			
			4 981 286,14	5 227 793,15			
			4 981 273,48	5 227 806,94			
			4 981 262,45	5 227 794,04			

						28032024-ПМ	Лист
Изм.	Кол.уч.	Лист	№ док.	Подп.	Дата		

1	2	3	4	5	6	7	8
Республика Крым, Белогорский р-н, г. Белогорск, СПК «Дружба-Тайган», участок № 40	:ЗУ23	131	4 981 267,55	5 227 773,98	Образование путем раздела с измененным земельным участком с кадастровым номером 90:02:010103:3153	Земли населенных пунктов	Ведение садоводства (код 13.2)
			4 981 274,12	5 227 778,02			
			4 981 262,45	5 227 794,04			
			4 981 258,24	5 227 789,12			

1	2	3	4	5	6	7	8
Республика Крым, Белогорский р-н, г. Белогорск, СПК «Дружба-Тайган», участок № 59	:ЗУ24	982	4 981 351,88	5 227 782,65	Образование путем раздела с измененным земельным участком с кадастровым номером 90:02:010103:3153	Земли населенных пунктов	Ведение садоводства (код 13.2)
			4 981 365,90	5 227 799,61			
			4 981 332,98	5 227 828,39			
			4 981 320,44	5 227 816,46			
			4 981 317,25	5 227 813,08			
			4 981 333,65	5 227 798,58			
			4 981 350,78	5 227 783,88			
			4 981 330,60	5 227 812,75			
			4 981 329,44	5 227 814,62			
			4 981 327,57	5 227 813,47			
4 981 328,72	5 227 811,59						

1	2	3	4	5	6	7	8
Республика Крым, Белогорский р-н, г. Белогорск, СПК «Дружба-Тайган», участок № 60	:ЗУ25	651	4 981 340,12	5 227 771,49	Образование путем раздела с измененным земельным участком с кадастровым номером 90:02:010103:3153	Земли населенных пунктов	Ведение садоводства (код 13.2)
			4 981 348,13	5 227 780,79			
			4 981 347,91	5 227 780,99			
			4 981 348,59	5 227 781,73			
			4 981 348,78	5 227 781,55			
			4 981 350,78	5 227 783,88			
			4 981 333,65	5 227 798,58			
			4 981 317,25	5 227 813,08			
4 981 308,25	5 227 803,93						

						28032024-ПМ	Лист
Изм.	Кол.уч.	Лист	№ док.	Подп.	Дата		

1	2	3	4	5	6	7	8
Республика Крым, Белогорский р-н, г. Белогорск, СПК «Дружба-Тайган», участок № 62	:ЗУ26	659	4 981 321,38	5 227 749,17	Образование путем раздела с измененным земельным участком с кадастровым номером 90:02:010103:3153	Земли населенных пунктов	Ведение садоводства (код 13.2)
			4 981 330,40	5 227 759,29			
			4 981 299,03	5 227 795,14			
			4 981 291,20	5 227 788,20			
			4 981 288,31	5 227 786,51			
			4 981 329,53	5 227 758,93			
			4 981 328,79	5 227 759,61			
			4 981 328,11	5 227 758,87			
4 981 328,85	5 227 758,19						

1	2	3	4	5	6	7	8
Республика Крым, Белогорский р-н, г. Белогорск, СПК «Дружба-Тайган», участок № 62а	:ЗУ27	647	4 981 311,73	5 227 738,55	Образование путем раздела с измененным земельным участком с кадастровым номером 90:02:010103:3153	Земли населенных пунктов	Ведение садоводства (код 13.2)
			4 981 319,32	5 227 746,86			
			4 981 321,38	5 227 749,17			
			4 981 288,31	5 227 786,51			
			4 981 281,36	5 227 782,47			
			4 981 283,72	5 227 777,45			
			4 981 295,80	5 227 764,61			
			4 981 290,18	5 227 759,57			
			4 981 310,40	5 227 739,83			
			4 981 310,91	5 227 740,39			
			4 981 311,65	5 227 739,71			
			4 981 311,12	5 227 739,13			
			4 981 311,49	5 227 738,77			
			4 981 285,95	5 227 781,35			
4 981 284,84	5 227 783,25						
4 981 282,94	5 227 782,16						
4 981 284,04	5 227 780,25						

1	2	3	4	5	6	7	8
Республика Крым, Белогорский р-н, г. Белогорск, СПК «Дружба-Тайган», участок № 64	:ЗУ29	930	4 981 267,22	5 227 697,78	Образование путем раздела с измененным земельным участком с кадастровым номером 90:02:010103:3153	Земли населенных пунктов	Ведение садоводства (код 13.2)
			4 981 287,63	5 227 720,27			
			4 981 285,22	5 227 722,30			
			4 981 278,74	5 227 729,32			
			4 981 276,87	5 227 730,73			
			4 981 266,11	5 227 741,15			
			4 981 256,70	5 227 732,54			
			4 981 244,94	5 227 719,52			
			4 981 248,45	5 227 716,75			
			4 981 264,30	5 227 700,68			

						28032024-ПМ	Лист
Изм.	Кол.уч.	Лист	№ док.	Подп.	Дата		

1	2	3	4	5	6	7	8
Республика Крым, Белогорский р-н, г. Белогорск, СПК «Дружба-Тайган», участок № 63	:ЗУ28	986	4 981 292,91	5 227 715,89	Образование путем раздела с измененным земельным участком с кадастровым номером 90:02:010103:3153	Земли населенных пунктов	Ведение садоводства (код 13.2)
			4 981 311,49	5 227 738,77			
			4 981 311,12	5 227 739,13			
			4 981 310,97	5 227 738,97			
			4 981 310,23	5 227 739,65			
			4 981 310,40	5 227 739,83			
			4 981 290,18	5 227 759,57			
			4 981 275,89	5 227 746,76			
			4 981 274,15	5 227 748,68			
			4 981 266,11	5 227 741,15			
			4 981 276,87	5 227 730,73			
			4 981 278,74	5 227 729,32			
			4 981 285,22	5 227 722,30			
			4 981 287,63	5 227 720,27			
			4 981 292,93	5 227 718,39			
4 981 292,19	5 227 719,07						
4 981 291,51	5 227 718,33						
4 981 292,25	5 227 717,65						

1	2	3	4	5	6	7	8
Республика Крым, Белогорский р-н, г. Белогорск, СПК «Дружба-Тайган», участок № 94	:ЗУ30	764	4 981 244,94	5 227 719,52	Образование путем раздела с измененным земельным участком с кадастровым номером 90:02:010103:3153	Земли населенных пунктов	Ведение садоводства (код 13.2)
			4 981 256,70	5 227 732,54			
			4 981 266,11	5 227 741,15			
			4 981 248,74	5 227 756,88			
			4 981 246,46	5 227 755,03			
			4 981 224,68	5 227 740,32			
			4 981 243,20	5 227 720,79			

1	2	3	4	5	6	7	8
Республика Крым, Белогорский р-н, г. Белогорск, СПК «Дружба-Тайган», участок № 51	:ЗУ33	805	4 981 034,31	5 227 628,64	Образование путем раздела с измененным земельным участком с кадастровым номером 90:02:010103:3153	Земли населенных пунктов	Ведение садоводства (код 13.2)
			4 981 040,21	5 227 632,03			
			4 981 049,67	5 227 638,13			
			4 981 043,49	5 227 646,98			
			4 981 027,82	5 227 674,32			
			4 981 020,52	5 227 670,66			
			4 981 010,26	5 227 664,95			
			4 981 011,23	5 227 663,47			
			4 981 025,47	5 227 641,76			

1	2	3	4	5	6	7	8
Республика Крым, Белогорский р-н, г. Белогорск, СПК «Дружба-Тайган», участок № 48	:ЗУ31	648	4 981 098,29	5 227 669,18	Образование путем раздела с измененным земельным участком с кадастровым номером 90:02:010103:3153	Земли населенных пунктов	Ведение садоводства (код 13.2)
			4 981 111,18	5 227 676,92			
			4 981 110,96	5 227 677,26			
			4 981 112,81	5 227 678,44			
			4 981 113,09	5 227 678,00			
			4 981 115,01	5 227 679,03			
			4 981 114,80	5 227 679,41			
			4 981 115,35	5 227 679,72			
			4 981 099,41	5 227 705,27			
			4 981 079,19	5 227 699,69			
			4 981 080,17	5 227 697,67			
			4 981 112,97	5 227 680,88			
			4 981 110,43	5 227 685,33			
			4 981 106,72	5 227 683,11			
4 981 109,32	5 227 678,67						

1	2	3	4	5	6	7	8
Республика Крым, Белогорский р-н, г. Белогорск, СПК «Дружба-Тайган», участок № 52	:ЗУ32	857	4 981 049,67	5 227 638,13	Образование путем раздела с измененным земельным участком с кадастровым номером 90:02:010103:3153	Земли населенных пунктов	Ведение садоводства (код 13.2)
			4 981 057,15	5 227 642,40			
			4 981 066,18	5 227 648,85			
			4 981 044,24	5 227 684,74			
			4 981 041,25	5 227 683,84			
			4 981 036,34	5 227 680,55			
			4 981 030,18	5 227 676,59			
			4 981 027,82	5 227 674,32			
			4 981 043,49	5 227 646,98			

						28032024-ПМ	Лист
Изм.	Кол.уч.	Лист	№ док.	Подп.	Дата		

1	2	3	4	5	6	7	8
Республика Крым, Белогорский р-н, г. Белогорск, СПК «Дружба-Тайган», участок № 53	:ЗУ34	998	4 980 995,10	5 227 607,79	Образование путем раздела с измененным земельным участком с кадастровым номером 90:02:010103:3153	Земли населенных пунктов	Ведение садоводства (код 13.2)
			4 981 034,31	5 227 628,64			
			4 981 025,47	5 227 641,76			
			4 981 011,23	5 227 663,47			
			4 980 999,20	5 227 655,03			
			4 981 008,73	5 227 640,74			
			4 981 020,11	5 227 623,66			
			4 981 003,01	5 227 613,29			
			4 980 992,19	5 227 629,44			
			4 980 982,74	5 227 643,85			
4 980 974,39	5 227 637,88						

1	2	3	4	5	6	7	8
Республика Крым, Белогорский р-н, г. Белогорск, СПК «Дружба-Тайган», участок № 134	:ЗУ35	687	4 980 974,26	5 227 595,58	Образование путем раздела с измененным земельным участком с кадастровым номером 90:02:010103:3153	Земли населенных пунктов	Ведение садоводства (код 13.2)
			4 980 990,38	5 227 605,02			
			4 980 969,86	5 227 635,17			
			4 980 953,26	5 227 624,75			
			4 980 967,12	5 227 605,93			

1	2	3	4	5	6	7	8
Республика Крым, Белогорский р-н, г. Белогорск, СПК «Дружба-Тайган», участок № 133	:ЗУ36	674	4 980 940,89	5 227 576,84	Образование путем раздела с измененным земельным участком с кадастровым номером 90:02:010103:3153	Земли населенных пунктов	Ведение садоводства (код 13.2)
			4 980 956,04	5 227 585,49			
			4 980 974,26	5 227 595,58			
			4 980 967,12	5 227 605,93			
			4 980 953,26	5 227 624,75			
			4 980 942,85	5 227 618,06			
			4 980 959,04	5 227 592,26			
			4 980 942,50	5 227 582,68			
			4 980 926,93	5 227 606,92			
			4 980 925,16	5 227 605,85			

						28032024-ПМ	Лист
Изм.	Кол.уч.	Лист	№ док.	Подп.	Дата		

1	2	3	4	5	6	7	8
Республика Крым, Белогорский р-н, г. Белогорск, СПК «Дружба-Тайган», участок № 130	:ЗУ37	1200	4 980 891,38	5 227 546,71	Образование путем раздела с измененным земельным участком с кадастровым номером 90:02:010103:3153	Земли населенных пунктов	Ведение садоводства (код 13.2)
			4 980 922,50	5 227 566,78			
			4 980 903,89	5 227 593,82			
			4 980 873,24	5 227 573,07			
Республика Крым, Белогорский р-н, г. Белогорск, СПК «Дружба-Тайган», участок № 138	:ЗУ38	306	4 980 900,43	5 227 598,42	Образование путем раздела с измененным земельным участком с кадастровым номером 90:02:010103:3153	Земли населенных пунктов	Ведение садоводства (код 13.2)
			4 980 920,59	5 227 611,01			
			4 980 920,29	5 227 611,47			
			4 980 914,71	5 227 622,74			
			4 980 894,05	5 227 608,71			
Республика Крым, Белогорский р-н, г. Белогорск, СПК «Дружба-Тайган», участок № 136	:ЗУ39	101	4 980 870,19	5 227 578,56	Образование путем раздела с измененным земельным участком с кадастровым номером 90:02:010103:3153	Земли населенных пунктов	Ведение садоводства (код 13.2)
			4 980 883,25	5 227 587,62			
			4 980 878,96	5 227 594,51			
			4 980 867,53	5 227 582,14			
Республика Крым, Белогорский р-н, г. Белогорск, СПК «Дружба-Тайган», участок № 142	:ЗУ40	197	4 980 986,83	5 227 653,62	Образование путем раздела с измененным земельным участком с кадастровым номером 90:02:010103:3153	Земли населенных пунктов	Ведение садоводства (код 13.2)
			4 981 005,77	5 227 667,30			
			4 981 004,49	5 227 669,58			
			4 981 002,72	5 227 672,66			
			4 980 997,25	5 227 670,52			
			4 980 981,28	5 227 661,86			
Республика Крым, Белогорский р-н, г. Белогорск, СПК «Дружба-Тайган», участок № 141	:ЗУ41	220	4 980 970,89	5 227 642,29	Образование путем раздела с измененным земельным участком с кадастровым номером 90:02:010103:3153	Земли населенных пунктов	Ведение садоводства (код 13.2)
			4 980 986,83	5 227 653,62			
			4 980 981,28	5 227 661,86			
			4 980 963,63	5 227 652,29			
Республика Крым, Белогорский р-н, г. Белогорск, СПК «Дружба-Тайган», участок № 128	:ЗУ42	511	4 980 858,42	5 227 524,52	Образование путем раздела с измененным земельным участком с кадастровым номером 90:02:010103:3153	Земли населенных пунктов	Ведение садоводства (код 13.2)
			4 980 872,08	5 227 533,43			
			4 980 853,94	5 227 559,78			
			4 980 840,87	5 227 551,13			

1	2	3	4	5	6	7	8
Республика Крым, Белогорский р-н, г. Белогорск, СПК «Дружба-Тайган», участок № 126	:ЗУ43	500	4 980 832,23	5 227 507,35	Образование путем раздела с измененным земельным участком с кадастровым номером 90:02:010103:3153	Земли населенных пунктов	Ведение садоводства (код 13.2)
			4 980 814,55	5 227 533,72			
			4 980 800,40	5 227 524,39			
			4 980 820,05	5 227 499,35			
Республика Крым, Белогорский р-н, г. Белогорск, СПК «Дружба-Тайган», участок № 74	:ЗУ44	500	4 981 151,23	5 227 620,75	Образование путем раздела с измененным земельным участком с кадастровым номером 90:02:010103:3155	Земли населенных пунктов	Ведение садоводства (код 13.2)
			4 981 162,75	5 227 631,71			
			4 981 161,17	5 227 634,75			
			4 981 143,30	5 227 655,77			
			4 981 131,56	5 227 645,95			
Республика Крым, Белогорский р-н, г. Белогорск, СПК «Дружба-Тайган», участок № 140	:ЗУ45	239	4 980 950,47	5 227 629,66	Образование путем раздела с измененным земельным участком с кадастровым номером 90:02:010103:3153	Земли населенных пунктов	Ведение садоводства (код 13.2)
			4 980 966,97	5 227 639,42			
			4 980 959,68	5 227 650,15			
			4 980 944,70	5 227 642,03			
			4 980 966,01	5 227 640,25			
			4 980 965,42	5 227 641,06			
			4 980 964,61	5 227 640,47			
			4 980 965,20	5 227 639,66			
Республика Крым, Белогорский р-н, г. Белогорск, СПК «Дружба-Тайган», участок № 76а	:ЗУ46	951	4 981 098,06	5 227 573,53	Образование путем раздела с измененным земельным участком с кадастровым номером 90:02:010103:3155	Земли населенных пунктов	Ведение садоводства (код 13.2)
			4 981 116,08	5 227 589,57			
			4 981 109,98	5 227 597,05			
			4 981 111,74	5 227 598,41			
			4 981 095,41	5 227 619,47			
			4 981 087,27	5 227 613,73			
			4 981 087,20	5 227 613,68			
			4 981 087,56	5 227 613,30			
			4 981 086,83	5 227 612,61			
			4 981 086,38	5 227 613,10			
			4 981 074,03	5 227 604,40			
			4 981 074,84	5 227 603,28			
			4 981 075,40	5 227 603,50			

						28032024-ПМ	Лист
Изм.	Кол.уч.	Лист	№ док.	Подп.	Дата		

1	2	3	4	5	6	7	8
Республика Крым, Белогорский р-н, г. Белогорск, СПК «Дружба-Тайган», участок № 123	:ЗУ47	500	4 980 871,69	5 227 464,63	Образование путем раздела с измененным земельным участком с кадастровым номером 90:02:010103:3155	Земли населенных пунктов	Ведение садоводства (код 13.2)
			4 980 886,79	5 227 477,96			
			4 980 870,73	5 227 496,86			
			4 980 855,58	5 227 484,16			

1	2	3	4	5	6	7	8
Республика Крым, Белогорский р-н, г. Белогорск, СПК «Дружба-Тайган», участок № 114	:ЗУ48	559	4 980 996,21	5 227 532,89	Образование путем раздела с измененным земельным участком с кадастровым номером 90:02:010103:3155	Земли населенных пунктов	Ведение садоводства (код 13.2)
			4 981 001,95	5 227 537,49			
			4 981 012,00	5 227 545,38			
			4 981 012,81	5 227 546,00			
			4 980 997,00	5 227 566,77			
			4 980 979,92	5 227 551,55			

1	2	3	4	5	6	7	8
Республика Крым, Белогорский р-н, г. Белогорск, СПК «Дружба-Тайган», участок № 113	:ЗУ49	495	4 980 980,71	5 227 520,05	Образование путем раздела с измененным земельным участком с кадастровым номером 90:02:010103:3155	Земли населенных пунктов	Ведение садоводства (код 13.2)
			4 980 996,21	5 227 532,89			
			4 980 979,92	5 227 551,55			
			4 980 964,64	5 227 538,82			

1	2	3	4	5	6	7	8
Республика Крым, Белогорский р-н, г. Белогорск, СПК «Дружба-Тайган», участок № 112	:ЗУ50	482	4 980 966,12	5 227 507,19	Образование путем раздела с измененным земельным участком с кадастровым номером 90:02:010103:3155	Земли населенных пунктов	Ведение садоводства (код 13.2)
			4 980 980,71	5 227 520,05			
			4 980 964,64	5 227 538,82			
			4 980 949,98	5 227 525,62			

1	2	3	4	5	6	7	8
Республика Крым, Белогорский р-н, г. Белогорск, СПК «Дружба-Тайган», участок № 110	:ЗУ51	505	4 980 935,24	5 227 480,58	Образование путем раздела с измененным земельным участком с кадастровым номером 90:02:010103:3155	Земли населенных пунктов	Ведение садоводства (код 13.2)
			4 980 950,45	5 227 493,27			
			4 980 934,13	5 227 512,86			
			4 980 925,08	5 227 504,99			
			4 980 919,32	5 227 499,41			
			4 980 925,32	5 227 491,95			
			4 980 935,24	5 227 480,58			

							28032024-ПМ	Лист
Изм.	Кол.уч.	Лист	№ док.	Подп.	Дата			

1	2	3	4	5	6	7	8
Республика Крым, Белогорский р-н, г. Белогорск, СПК «Дружба-Тайган», участок № 109	:ЗУ52	483	4 980 920,05	5 227 467,17	Образование путем раздела с измененным земельным участком с кадастровым номером 90:02:010103:3155	Земли населенных пунктов	Ведение садоводства (код 13.2)
			4 980 935,24	5 227 480,58			
			4 980 925,32	5 227 491,95			
			4 980 919,32	5 227 499,41			
			4 980 905,00	5 227 487,27			
			4 980 912,01	5 227 478,03			
			4 980 914,39	5 227 474,41			

1	2	3	4	5	6	7	8
Республика Крым, Белогорский р-н, г. Белогорск, СПК «Дружба-Тайган», участок № 108	:ЗУ53	502	4 980 905,45	5 227 454,56	Образование путем раздела с измененным земельным участком с кадастровым номером 90:02:010103:3155	Земли населенных пунктов	Ведение садоводства (код 13.2)
			4 980 920,05	5 227 467,17			
			4 980 914,39	5 227 474,41			
			4 980 912,01	5 227 478,03			
			4 980 905,00	5 227 487,27			
			4 980 899,60	5 227 482,74			
			4 980 889,34	5 227 473,42			

1	2	3	4	5	6	7	8
Республика Крым, Белогорский р-н, г. Белогорск, СПК «Дружба-Тайган», участок № 106	:ЗУ54	451	4 980 875,83	5 227 428,76	Образование путем раздела с измененным земельным участком с кадастровым номером 90:02:010103:3155	Земли населенных пунктов	Ведение садоводства (код 13.2)
			4 980 890,90	5 227 441,55			
			4 980 873,77	5 227 460,87			
			4 980 862,33	5 227 448,98			
			4 980 864,94	5 227 445,07			
			4 980 865,02	5 227 445,15			
			4 980 865,68	5 227 444,40			
			4 980 865,50	5 227 444,23			

1	2	3	4	5	6	7	8
Республика Крым, Белогорский р-н, г. Белогорск, СПК «Дружба-Тайган», участок № 171	:ЗУ55	586	4 980 737,17	5 227 269,31	Образование путем раздела с измененным земельным участком с кадастровым номером 90:02:010103:3155	Земли населенных пунктов	Ведение садоводства (код 13.2)
			4 980 751,51	5 227 287,32			
			4 980 734,97	5 227 306,43			
			4 980 720,85	5 227 289,87			
			4 980 720,92	5 227 289,81			
			4 980 720,26	5 227 289,05			
			4 980 720,20	5 227 289,10			
			4 980 719,86	5 227 288,70			

								28032024-ПМ	Лист
Изм.	Кол.уч.	Лист	№ док.	Подп.	Дата				

1	2	3	4	5	6	7	8
Республика Крым, Белогорский р-н, г. Белогорск, СПК «Дружба-Тайган», участок № 170	:ЗУ56	564	4 980 724,12	5 227 252,95	Образование путем раздела с измененным земельным участком с кадастровым номером 90:02:010103:3155	Земли населенных пунктов	Ведение садоводства (код 13.2)
			4 980 724,43	5 227 253,33			
			4 980 737,17	5 227 269,31			
			4 980 719,86	5 227 288,70			
			4 980 705,36	5 227 271,03			
			4 980 723,75	5 227 253,36			

1	2	3	4	5	6	7	8
Республика Крым, Белогорский р-н, г. Белогорск, СПК «Дружба-Тайган», участок № 169	:ЗУ57	539	4 980 709,23	5 227 236,00	Образование путем раздела с измененным земельным участком с кадастровым номером 90:02:010103:3155	Земли населенных пунктов	Ведение садоводства (код 13.2)
			4 980 716,67	5 227 245,18			
			4 980 723,75	5 227 253,36			
			4 980 705,36	5 227 271,03			
			4 980 700,62	5 227 265,52			
			4 980 700,84	5 227 265,34			
			4 980 700,18	5 227 264,58			
			4 980 699,97	5 227 264,76			
			4 980 692,56	5 227 256,14			

1	2	3	4	5	6	7	8
Республика Крым, Белогорский р-н, г. Белогорск, СПК «Дружба-Тайган», участок № 168	:ЗУ58	461	4 980 696,26	5 227 220,34	Образование путем раздела с измененным земельным участком с кадастровым номером 90:02:010103:3155	Земли населенных пунктов	Ведение садоводств а (код 13.2)
			4 980 707,22	5 227 232,94			
			4 980 690,21	5 227 253,44			
			4 980 678,91	5 227 240,59			
			4 980 678,99	5 227 240,53			
			4 980 678,33	5 227 239,77			
			4 980 678,25	5 227 239,84			
			4 980 678,13	5 227 239,70			

1	2	3	4	5	6	7	8
Республика Крым, Белогорский р-н, г. Белогорск, СПК «Дружба-Тайган», участок № 167	:ЗУ59	495	4 980 684,59	5 227 20 ,23	Образование путем раздела с измененным земельным участком с кадастровым номером 90:02:010103:3155	Земли населенных пунктов	Ведение садоводства (код 13.2)
			4 980 696,26	5 227 220,34			
			4 980 678,13	5 227 239,70			
			4 980 665,68	5 227 225,61			

							28032024-ПМ	Лист
Изм.	Кол.уч.	Лист	№ док.	Подп.	Дата			

1	2	3	4	5	6	7	8
Республика Крым, Белогорский р-н, г. Белогорск, СПК «Дружба-Тайган», участок № 166	:ЗУ60	531	4 980 671,07	5 227 191,65	Образование путем раздела с измененным земельным участком с кадастровым номером 90:02:010103:3155	Земли населенных пунктов	Ведение садоводства (код 13.2)
			4 980 674,44	5 227 195,04			
			4 980 684,59	5 227 206,23			
			4 980 665,68	5 227 225,61			
			4 980 658,27	5 227 217,26			
			4 980 658,36	5 227 217,19			
			4 980 657,70	5 227 216,43			
			4 980 657,61	5 227 216,51			
4 980 652,88	5 227 211,18						
4 980 656,68	5 227 206,58						

1	2	3	4	5	6	7	8
Республика Крым, Белогорский р-н, г. Белогорск, СПК «Дружба-Тайган», участок № 165	:ЗУ61	490	4 980 658,26	5 227 177,28	Образование путем раздела с измененным земельным участком с кадастровым номером 90:02:010103:3155	Земли населенных пунктов	Ведение садоводства (код 13.2)
			4 980 671,07	5 227 191,65			
			4 980 656,68	5 227 206,58			
			4 980 652,88	5 227 211,18			
			4 980 640,92	5 227 197,74			

1	2	3	4	5	6	7	8
Республика Крым, Белогорский р-н, г. Белогорск, СПК «Дружба-Тайган», участок № 164	:ЗУ62	335	4 980 654,02	5 227 172,66	Образование путем раздела с измененным земельным участком с кадастровым номером 90:02:010103:3155	Земли населенных пунктов	Ведение садоводства (код 13.2)
			4 980 658,26	5 227 177,28			
			4 980 640,92	5 227 197,74			
			4 980 629,23	5 227 185,15			
			4 980 635,92	5 227 176,99			
			4 980 638,74	5 227 174,24			
4 980 644,64	5 227 180,93						

1	2	3	4	5	6	7	8
Республика Крым, Белогорский р-н, г. Белогорск, СПК «Дружба-Тайган», участок № 161	:ЗУ63	516	4 980 610,09	5 227 124,95	Образование путем раздела с измененным земельным участком с кадастровым номером 90:02:010103:3155	Земли населенных пунктов	Ведение садоводства (код 13.2)
			4 980 622,59	5 227 138,01			
			4 980 603,74	5 227 156,59			
			4 980 602,35	5 227 157,97			
			4 980 589,69	5 227 144,66			
			4 980 598,67	5 227 138,69			
			4 980 599,04	5 227 139,61			
			4 980 598,12	5 227 139,99			
4 980 597,74	5 227 139,06						

						28032024-ПМ	Лист
Изм.	Кол.уч.	Лист	№ док.	Подп.	Дата		

1	2	3	4	5	6	7	8
Республика Крым, Белогорский р-н, г. Белогорск, СПК «Дружба-Тайган», участок № 160	:ЗУ64	515	4 980 597,22	5 227 111,82	Образование путем раздела с измененным земельным участком с кадастровым номером 90:02:010103:3155	Земли населенных пунктов	Ведение садоводства (код 13.2)
			4 980 597,76	5 227 112,62			
			4 980 603,44	5 227 118,30			
			4 980 610,09	5 227 124,95			
			4 980 589,69	5 227 144,66			
			4 980 577,10	5 227 131,42			
			4 980 591,60	5 227 141,71			
			4 980 591,71	5 227 142,70			
			4 980 590,71	5 227 142,81			
4 980 590,60	5 227 141,82						

1	2	3	4	5	6	7	8
Республика Крым, Белогорский р-н, г. Белогорск, СПК «Дружба-Тайган»	:ЗУ65	105	4 980 553,17	5 227 059,03	Образование путем раздела с измененным земельным участком с кадастровым номером 90:02:010103:3155	Земли населенных пунктов	Ведение садоводства (код 13.2)
			4 980 560,95	5 227 068,35			
			4 980 552,45	5 227 074,26			
			4 980 547,35	5 227 064,44			

1	2	3	4	5	6	7	8
Республика Крым, Белогорский р-н, г. Белогорск, СПК «Дружба-Тайган»	:ЗУ66	191	4 980 545,57	5 227 022,34	Образование путем раздела с измененным земельным участком с кадастровым номером 90:02:010103:3155	Земли населенных пунктов	Ведение садоводства (код 13.2)
			4 980 551,08	5 227 028,06			
			4 980 548,41	5 227 029,83			
			4 980 539,54	5 227 048,31			
			4 980 533,89	5 227 033,06			

1	2	3	4	5	6	7	8
Республика Крым, Белогорский р-н, г. Белогорск, СПК «Дружба-Тайган», участок № 183а	:ЗУ67	562	4 980 716,60	5 227 292,32	Образование путем раздела с измененным земельным участком с кадастровым номером 90:02:010103:3155	Земли населенных пунктов	Ведение садоводства (код 13.2)
			4 980 730,36	5 227 311,52			
			4 980 714,85	5 227 328,64			
			4 980 699,40	5 227 311,24			

						28032024-ПМ	Лист
Изм.	Кол.уч.	Лист	№ док.	Подп.	Дата		

1	2	3	4	5	6	7	8
Республика Крым, Белогорский р-н, г. Белогорск, СПК «Дружба-Тайган», участок № 183	:ЗУ68	598	4 980 702,44	5 227 273,94	Образование путем раздела с измененным земельным участком с кадастровым номером 90:02:010103:3155	Земли населенных пунктов	Ведение садоводства (код 13.2)
			4 980 716,60	5 227 292,32			
			4 980 699,40	5 227 311,24			
			4 980 685,94	5 227 295,52			
			4 980 684,38	5 227 293,74			

1	2	3	4	5	6	7	8
Республика Крым, Белогорский р-н, г. Белогорск, СПК «Дружба-Тайган», участок № 182	:ЗУ69	499	4 980 690,10	5 227 259,10	Образование путем раздела с измененным земельным участком с кадастровым номером 90:02:010103:3155	Земли населенных пунктов	Ведение садоводства (код 13.2)
			4 980 702,44	5 227 273,94			
			4 980 684,38	5 227 293,74			
			4 980 672,56	5 227 280,19			
			4 980 676,96	5 227 274,90			
			4 980 676,99	5 227 274,97			
			4 980 677,92	5 227 274,62			
4 980 677,69	5 227 274,02						

1	2	3	4	5	6	7	8
Республика Крым, Белогорский р-н, г. Белогорск, СПК «Дружба-Тайган», участок № 180	:ЗУ70	515	4 980 664,64	5 227 230,49	Образование путем раздела с измененным земельным участком с кадастровым номером 90:02:010103:3155	Земли населенных пунктов	Ведение садоводства (код 13.2)
			4 980 676,28	5 227 243,91			
			4 980 656,91	5 227 265,12			
			4 980 644,37	5 227 252,16			
			4 980 656,10	5 227 240,17			

1	2	3	4	5	6	7	8
Республика Крым, Белогорский р-н, г. Белогорск, СПК «Дружба-Тайган», участок № 179	:ЗУ71	1045	4 980 638,80	5 227 202,18	Образование путем раздела с измененным земельным участком с кадастровым номером 90:02:010103:3155	Земли населенных пунктов	Ведение садоводства (код 13.2)
			4 980 652,24	5 227 216,74			
			4 980 659,23	5 227 224,38			
			4 980 664,64	5 227 230,49			
			4 980 656,10	5 227 240,17			
			4 980 644,37	5 227 252,16			
			4 980 632,19	5 227 237,04			
			4 980 634,44	5 227 234,75			
			4 980 621,58	5 227 221,20			
			4 980 624,81	5 227 217,32			
			4 980 627,56	5 227 214,64			

1	2	3	4	5	6	7	8
Республика Крым, Белогорский р-н, г. Белогорск, СПК «Дружба-Тайган», участок № 178	:ЗУ72	514	4 980 626,61	5 227 189,50	Образование путем раздела с измененным земельным участком с кадастровым номером 90:02:010103:3155	Земли населенных пунктов	Ведение садоводства (код 13.2)
			4 980 636,34	5 227 199,19			
			4 980 638,80	5 227 202,18			
			4 980 627,56	5 227 214,64			
			4 980 624,81	5 227 217,32			
			4 980 621,58	5 227 221,20			
			4 980 615,86	5 227 227,63			
4 980 609,54	5 227 210,56						

1	2	3	4	5	6	7	8
Республика Крым, Белогорский р-н, г. Белогорск, СПК «Дружба-Тайган», участок № 177	:ЗУ73	404	4 980 614,75	5 227 177,59	Образование путем раздела с измененным земельным участком с кадастровым номером 90:02:010103:3155	Земли населенных пунктов	Ведение садоводства (код 13.2)
			4 980 626,61	5 227 189,50			
			4 980 609,54	5 227 210,56			
			4 980 602,00	5 227 190,24			

1	2	3	4	5	6	7	8
Республика Крым, Белогорский р-н, г. Белогорск, СПК «Дружба-Тайган», участок № 174	:ЗУ74	365	4 980 599,99	5 227 163,73	Образование путем раздела с измененным земельным участком с кадастровым номером 90:02:010103:3155	Земли населенных пунктов	Ведение садоводства (код 13.2)
			4 980 610,13	5 227 172,92			
			4 980 614,75	5 227 177,59			
			4 980 602,00	5 227 190,24			
			4 980 593,61	5 227 167,61			
			4 980 584,75	5 227 150,79			
4 980 586,21	5 227 149,24						

1	2	3	4	5	6	7	8
Республика Крым, Белогорский р-н, г. Белогорск, СПК «Дружба-Тайган», участок № 184	:ЗУ75	650	4 980 699,40	5 227 311,24	Образование путем раздела с измененным земельным участком с кадастровым номером 90:02:010103:3155	Земли населенных пунктов	Ведение садоводства (код 13.2)
			4 980 714,85	5 227 328,64			
			4 980 711,34	5 227 332,52			
			4 980 694,29	5 227 351,34			
			4 980 681,98	5 227 331,18			
			4 980 693,43	5 227 318,38			

						28032024-ПМ	Лист
Изм.	Кол.уч.	Лист	№ док.	Подп.	Дата		

1	2	3	4	5	6	7	8
Республика Крым, Белогорский р-н, г. Белогорск, СПК «Дружба-Тайган», участок № 185	:ЗУ76	545	4 980 685,94	5 227 295,52	Образование путем раздела с измененным земельным участком с кадастровым номером 90:02:010103:3155	Земли населенных пунктов	Ведение садоводства (код 13.2)
			4 980 699,40	5 227 311,24			
			4 980 693,43	5 227 318,38			
			4 980 681,98	5 227 331,18			
			4 980 668,53	5 227 315,20			

1	2	3	4	5	6	7	8
Республика Крым, Белогорский р-н, г. Белогорск, СПК «Дружба-Тайган», участок № 186	:ЗУ77	531	4 980 672,56	5 227 280,19	Образование путем раздела с измененным земельным участком с кадастровым номером 90:02:010103:3155	Земли населенных пунктов	Ведение садоводства (код 13.2)
			4 980 684,38	5 227 293,74			
			4 980 685,94	5 227 295,52			
			4 980 668,53	5 227 315,20			
			4 980 655,02	5 227 300,46			

1	2	3	4	5	6	7	8
Республика Крым, Белогорский р-н, г. Белогорск, СПК «Дружба-Тайган», участок № 187	:ЗУ78	503	4 980 656,91	5 227 265,12	Образование путем раздела с измененным земельным участком с кадастровым номером 90:02:010103:3155	Земли населенных пунктов	Ведение садоводства (код 13 2)
			4 980 670,18	5 227 277,28			
			4 980 670,33	5 227 277,42			
			4 980 664,10	5 227 284,96			
			4 980 655,06	5 227 295,33			
			4 980 652,64	5 227 297,86			
			4 980 639,77	5 227 284,40			
4 980 639,00	5 227 283,65						

1	2	3	4	5	6	7	8
Республика Крым, Белогорский р-н, г. Белогорск, СПК «Дружба-Тайган», участок № 188	:ЗУ79	422	4 980 644,37	5 227 252,16	Образование путем раздела с измененным земельным участком с кадастровым номером 90:02:010103:3155	Земли населенных пунктов	Ведение садоводства (код 13.2)
			4 980 656,91	5 227 265,12			
			4 980 639,00	5 227 283,65			
			4 980 635,28	5 227 280,02			
			4 980 630,64	5 227 267,50			

						28032024-ПМ	Лист
Изм.	Кол.уч.	Лист	№ док.	Подп.	Дата		

1	2	3	4	5	6	7	8
Республика Крым, Белогорский р-н, г. Белогорск, СПК «Дружба-Тайган», участок № 189	:ЗУ80	563	4 980 632,19	5 227 237,04	Образование путем раздела с измененным земельным участком с кадастровым номером 90:02:010103:3155	Земли населенных пунктов	Ведение садоводства (код 13.2)
			4 980 644,37	5 227 252,16			
			4 980 630,64	5 227 267,50			
			4 980 615,86	5 227 227,63			
			4 980 621,58	5 227 221,20			
			4 980 634,44	5 227 234,75			

1	2	3	4	5	6	7	8
Республика Крым, Белогорский р-н, г. Белогорск, СПК «Дружба-Тайган», участок № 193	:ЗУ81	211	4 980 678,54	5 227 335,46	Образование путем раздела с измененным земельным участком с кадастровым номером 90:02:010103:3155	Земли населенных пунктов	Ведение садоводства (код 13.2)
			4 980 682,97	5 227 341,73			
			4 980 687,31	5 227 347,67			
			4 980 691,59	5 227 354,32			
			4 980 689,61	5 227 356,52			
			4 980 680,82	5 227 347,16			
			4 980 673,72	5 227 355,73			
			4 980 667,94	5 227 345,62			

1	2	3	4	5	6	7	8
Республика Крым, Белогорский р-н, г. Белогорск, СПК «Дружба-Тайган», участок № 192	:ЗУ82	281	4 980 665,46	5 227 318,78	Образование путем раздела с измененным земельным участком с кадастровым номером 90:02:010103:3155	Земли населенных пунктов	Ведение садоводства (код 13.2)
			4 980 678,54	5 227 335,46			
			4 980 667,94	5 227 345,62			
			4 980 656,75	5 227 326,05			

1	2	3	4	5	6	7	8
Республика Крым, Белогорский р-н, г. Белогорск, СПК «Дружба-Тайган», участок № 191	:ЗУ83	168	4 980 657,10	5 227 308,82	Образование путем раздела с измененным земельным участком с кадастровым номером 90:02:010103:3155	Земли населенных пунктов	Ведение садоводства (код 13.2)
			4 980 665,46	5 227 318,78			
			4 980 656,75	5 227 326,05			
			4 980 647,66	5 227 310,15			
			4 980 650,82	5 227 307,70			
			4 980 654,04	5 227 307,11			

						28032024-ПМ	Лист
Изм.	Кол.уч.	Лист	№ док.	Подп.	Дата		

1	2	3	4	5	6	7	8
Республика Крым, Белогорский р-н, г. Белогорск, СПК «Дружба-Тайган», участок № 122	:ЗУ116	500	4 980 886,79	5 227 477,96	Образование путем раздела с измененным земельным участком с кадастровым номером 90:02:010103:3155	Земли населенных пунктов	Ведение садоводства (код 13.2)
			4 980 902,22	5 227 490,89			
			4 980 886,41	5 227 509,79			
			4 980 870,73	5 227 496,86			

1	2	3	4	5	6	7	8
Республика Крым, Белогорский р-н, г. Белогорск, СПК «Дружба-Тайган»	:ЗУ114	22	4 981 112,97	5 227 680,88	Образование путем раздела с измененным земельным участком с кадастровым номером 90:02:010103:3153	Земли населенных пунктов	Ведение садоводства (код 13.2)
			4 981 110,43	5 227 685,33			
			4 981 106,72	5 227 683,11			
			4 981 109,32	5 227 678,67			

1	2	3	4	5	6	7	8
Республика Крым, Белогорский р-н, г. Белогорск, СПК «Дружба-Тайган»	:ЗУ115	31	4 981 055,54	5 227 538,29	Образование путем раздела с измененным земельным участком с кадастровым номером 90:02:010103:3153	Земли населенных пунктов	Ведение садоводства (код 13.2)
			4 981 053,43	5 227 533,15			
			4 981 058,65	5 227 531,01			
			4 981 060,60	5 227 536,21			

						28032024-ПМ	Лист
Изм.	Кол.уч.	Лист	№ док.	Подп.	Дата		

Земельный участок с условным номером :ЗУ86, расположенный: Республика Крым, Белогорский р-н, г. Белогорск, СПК «Дружба-Тайган», участок № 65, образуется в два этапа:

1. образование земельных участков с условными номерами :ЗУ84 и :ЗУ85

2. образование земельного участка с условным номером :ЗУ86 путем объединения земельных участков с условными номерами :ЗУ84 и :ЗУ85

1	2	3	4	5	6	7	8
Республика Крым, Белогорский р-н, г. Белогорск, СПК «Дружба-Тайган», участок № 65	:ЗУ84	807	4 981 246,60	5 227 676,94	Образование путем раздела с измененным земельным участком с кадастровым номером 90:02:010103:3153	Земли населенных пунктов	Ведение садоводства (код 13.2)
			4 981 267,22	5 227 697,78			
			4 981 264,30	5 227 700,68			
			4 981 248,45	5 227 716,75			
			4 981 244,94	5 227 719,52			
			4 981 243,20	5 227 720,79			
			4 981 230,78	5 227 707,88			
			4 981 240,60	5 227 696,27			
			4 981 235,00	5 227 689,74			

1	2	3	4	5	6	7	8
Республика Крым, Белогорский р-н, г. Белогорск, СПК «Дружба-Тайган», участок № 65	:ЗУ85	135	4 981 235,00	5 227 689,74	Образование путем раздела с измененным земельным участком с кадастровым номером 90:02:010103:3155	Земли населенных пунктов	Ведение садоводства (код 13.2)
			4 981 240,60	5 227 696,27			
			4 981 230,78	5 227 707,88			
			4 981 224,66	5 227 701,52			
			4 981 226,39	5 227 699,29			

1	2	3	4	5	6	7	8
Республика Крым, Белогорский р-н, г. Белогорск, СПК «Дружба-Тайган», участок № 65	:ЗУ86	942	4 981 267,22	5 227 697,78	Образование путем объединения земельных участков с условными номерами :ЗУ84 и :ЗУ85	Земли населенных пунктов	Ведение садоводства (код 13.2)
			4 981 264,30	5 227 700,68			
			4 981 248,45	5 227 716,75			
			4 981 244,94	5 227 7 9,52			
			4 981 243,20	5 227 720,79			
			4 981 230,78	5 227 707,88			
			4 981 224,66	5 227 701,52			
			4 981 226,39	5 227 699,29			
			4 981 235,00	5 227 689,74			

						28032024-ПМ	Лист
Изм.	Кол.уч.	Лист	№ док.	Подп.	Дата		

Земельный участок с условным номером :ЗУ89, расположенный: Республика Крым, Белогорский р-н, г. Белогорск, СПК «Дружба-Тайган», участок № 66, образуется в два этапа:

1. образование земельных участков с условными номерами :ЗУ87 и :ЗУ88

2. образование земельного участка с условным номером : ЗУ89 путем объединения земельных участков с условными номерами :ЗУ87 и :ЗУ88

1	2	3	4	5	6	7	8
Республика Крым, Белогорский р-н, г. Белогорск, СПК «Дружба-Тайган», участок № 66	:ЗУ87	393	4 981 231,21	5 227 659,81	Образование путем раздела с измененным земельным участком с кадастровым номером 90:02:010103:3153	Земли населенных пунктов	Ведение садоводства (код 13.2)
			4 981 246,60	5 227 676,94			
			4 981 235,00	5 227 689,74			
			4 981 219,72	5 227 671,92			

1	2	3	4	5	6	7	8
Республика Крым, Белогорский р-н, г. Белогорск, СПК «Дружба-Тайган», участок № 66	:ЗУ88	318	4 981 219,72	5 227 671,92	Образование путем раздела с измененным земельным участком с кадастровым номером 90:02:010103:3155	Земли населенных пунктов	Ведение садоводства (код 13.2)
			4 981 235,00	5 227 689,74			
			4 981 226,39	5 227 699,29			
			4 981 212,10	5 227 684,56			
			4 981 212,42	5 227 684,22			
			4 981 209,96	5 227 682,20			
4 981 210,49	5 227 681,65						

1	2	3	4	5	6	7	8
Республика Крым, Белогорский р-н, г. Белогорск, СПК «Дружба-Тайган», участок № 66	:ЗУ89	711	4 981 231,21	5 227 659,81	Образование путем объединения земельных участков с условными номерами :ЗУ87 и :ЗУ88	Земли населенных пунктов	Ведение садоводства (код 13.2)
			4 981 246,60	5 227 676,94			
			4 981 235,00	5 227 689,74			
			4 981 226,39	5 227 699,29			
			4 981 212,10	5 227 684,56			
			4 981 212,42	5 227 684,22			
			4 981 209,96	5 227 682,20			
			4 981 210,49	5 227 681,65			
4 981 219,72	5 227 671,92						

						28032024-ПМ	Лист
Изм.	Кол.уч.	Лист	№ док.	Подп.	Дата		

Земельный участок с условным номером :ЗУ92, расположенный: Республика Крым, Белогорский р-н, г. Белогорск, СПК «Дружба-Тайган», участок № 92, образуется в два этапа:

1. образование земельных участков с условными номерами :ЗУ90 и :ЗУ91
2. образование земельного участка с условным номером :ЗУ92 путем объединения земельных участков с условными номерами :ЗУ90 и :ЗУ91

1	2	3	4	5	6	7	8
Республика Крым, Белогорский р-н, г. Белогорск, СПК «Дружба-Тайган», участок № 92	:ЗУ90	659	4 981 212,10	5 227 684,56	Образование путем раздела с измененным земельным участком с кадастровым номером 90:02:010103:3155	Земли населенных пунктов	Ведение садоводства (код 13.2)
			4 981 226,39	5 227 699,29			
			4 981 224,66	5 227 701,52			
			4 981 206,20	5 227 720,54			
			4 981 186,56	5 227 708,62			
			4 981 187,02	5 227 708,06			
			4 981 188,63	5 227 709,44			

1	2	3	4	5	6	7	8
Республика Крым, Белогорский р-н, г. Белогорск, СПК «Дружба-Тайган», участок № 92	:ЗУ91	131	4 981 186,56	5 227 708,62	Образование путем раздела с измененным земельным участком с кадастровым номером 90:02:010103:3153	Земли населенных пунктов	Ведение садоводства (код 13.2)
			4 981 206,20	5 227 720,54			
			4 981 201,98	5 227 724,90			
			4 981 182,79	5 227 712,83			

1	2	3	4	5	6	7	8
Республика Крым, Белогорский р-н, г. Белогорск, СПК «Дружба-Тайган», участок № 92	:ЗУ92	790	4 981 212,10	5 227 684,56	Образование путем объединения земельных участков с условными номерами :ЗУ90 и :ЗУ91	Земли населенных пунктов	Ведение садоводства (код 13.2)
			4 981 226,39	5 227 699,29			
			4 981 224,66	5 227 701,52			
			4 981 206,20	5 227 720,54			
			4 981 201,98	5 227 724,90			
			4 981 182,79	5 227 712,83			
			4 981 186,56	5 227 708,62			
			4 981 187,02	5 227 708,06			
			4 981 188,63	5 227 709,44			

						28032024-ПМ	Лист
Изм.	Кол.уч.	Лист	№ док.	Подп.	Дата		

Земельный участок с условным номером :ЗУ95, расположенный: Республика Крым, Белогорский р-н, г. Белогорск, СПК «Дружба-Тайган», участок № 68, образуется в два этапа:

1. образование земельных участков с условными номерами :ЗУ93 и :ЗУ94

2. образование земельного участка с условным номером : ЗУ95 путем объединения земельных участков с условными номерами :ЗУ93 и :ЗУ94

1	2	3	4	5	6	7	8
Республика Крым, Белогорский р-н, г. Белогорск, СПК «Дружба-Тайган», участок № 68	:ЗУ93	596	4 981 205,67	5 227 617,33	Образование путем раздела с измененным земельным участком с кадастровым номером 90:02:010103:3153	Земли населенных пунктов	Ведение садоводства (код 13.2)
			4 981 222,09	5 227 634,28			
			4 981 221,86	5 227 635,00			
			4 981 220,08	5 227 635,67			
			4 981 203,97	5 227 653,55			
			4 981 188,77	5 227 635,84			

1	2	3	4	5	6	7	8
Республика Крым, Белогорский р-н, г. Белогорск, СПК «Дружба-Тайган», участок № 68	:ЗУ94	391	4 981 188,77	5 227 635,84	Образование путем раздела с измененным земельным участком с кадастровым номером 90:02:010103:3155	Земли населенных пунктов	Ведение садоводства (код 13.2)
			4 981 203,97	5 227 653,55			
			4 981 193,99	5 227 664,63			
			4 981 193,76	5 227 664,89			
			4 981 176,99	5 227 650,11			
			4 981 176,58	5 227 649,69			
4 981 177,75	5 227 647,90						

1	2	3	4	5	6	7	8
Республика Крым, Белогорский р-н, г. Белогорск, СПК «Дружба-Тайган», участок № 68	:ЗУ95	987	4 981 205,67	5 227 617,33	Образование путем объединения земельных участков с условными номерами :ЗУ93 и :ЗУ94	Земли населенных пунктов	Ведение садоводства (код 13.2)
			4 981 222,09	5 227 634,28			
			4 981 221,86	5 227 635,00			
			4 981 220,08	5 227 635,67			
			4 981 203,97	5 227 653,55			
			4 981 193,99	5 227 664,63			
			4 981 193,76	5 227 664,89			
			4 981 176,99	5 227 650,11			
			4 981 176,58	5 227 649,69			
			4 981 177,75	5 227 647,90			
4 981 188,77	5 227 635,84						

						28032024-ПМ	Лист
Изм.	Кол.уч.	Лист	№ док.	Подп.	Дата		

Земельный участок с условным номером :ЗУ98, расположенный: Республика Крым, Белогорский р-н, г. Белогорск, СПК «Дружба-Тайган», участок № 72, образуется в два этапа:

1. образование земельных участков с условными номерами :ЗУ96 и :ЗУ97

2. образование земельного участка с условным номером : ЗУ98 путем объединения земельных участков с условными номерами :ЗУ96 и :ЗУ97

1	2	3	4	5	6	7	8
Республика Крым, Белогорский р-н, г. Белогорск, СПК «Дружба-Тайган», участок № 72	:ЗУ96	311	4 981 157,42	5 227 579,42	Образование путем раздела с измененным земельным участком с кадастровым номером 90:02:010103:3153	Земли населенных пунктов	Ведение садоводства (код 13.2)
			4 981 161,93	5 227 583,13			
			4 981 149,61	5 227 597,00			
			4 981 126,99	5 227 582,21			
			4 981 147,11	5 227 583,89			
			4 981 146,26	5 227 584,42			
			4 981 145,73	5 227 583,57			
			4 981 146,58	5 227 583,04			

1	2	3	4	5	6	7	8
Республика Крым, Белогорский р-н, г. Белогорск, СПК «Дружба-Тайган», участок № 72	:ЗУ97	289	4 981 126,99	5 227 582,21	Образование путем раздела с измененным земельным участком с кадастровым номером 90:02:010103:3155	Земли населенных пунктов	Ведение садоводства (код 13.2)
			4 981 149,61	5 227 597,00			
			4 981 141,80	5 227 605,80			
			4 981 116,40	5 227 583,19			

1	2	3	4	5	6	7	8
Республика Крым, Белогорский р-н, г. Белогорск, СПК «Дружба-Тайган», участок № 72	:ЗУ98	599	4 981 161,93	5 227 583,13	Образование путем объединения земельных участков с условными номерами :ЗУ96 и :ЗУ97	Земли населенных пунктов	Ведение садоводства (код 13.2)
			4 981 149,61	5 227 597,00			
			4 981 141,80	5 227 605,80			
			4 981 116,40	5 227 583,19			
			4 981 126,99	5 227 582,21			
			4 981 157,42	5 227 579,42			
			4 981 147,11	5 227 583,89			
			4 981 146,26	5 227 584,42			
			4 981 145,73	5 227 583,57			
			4 981 146,58	5 227 583,04			

						28032024-ПМ	Лист
Изм.	Кол.уч.	Лист	№ док.	Подп.	Дата		

Земельный участок с условным номером :ЗУ101, расположенный: Республика Крым, Белогорский р-н, г. Белогорск, СПК «Дружба-Тайган», участок № 90, образуется в два этапа:

1. образование земельных участков с условными номерами :ЗУ99 и :ЗУ100

2. образование земельного участка с условным номером : ЗУ101 путем объединения земельных участков с условными номерами :ЗУ99 и :ЗУ100

1	2	3	4	5	6	7	8
Республика Крым, Белогорский р-н, г. Белогорск, СПК «Дружба-Тайган», участок № 90	:ЗУ99	965	4 981 143,30	5 227 655,77	Образование путем раздела с измененным земельным участком с кадастровым номером 90:02:010103:3155	Земли населенных пунктов	Ведение садоводства (код 13.2)
			4 981 180,53	5 227 680,95			
			4 981 170,07	5 227 693,50			
			4 981 167,68	5 227 697,16			
			4 981 129,67	5 227 674,09			

1	2	3	4	5	6	7	8
Республика Крым, Белогорский р-н, г. Белогорск, СПК «Дружба-Тайган», участок № 90	:ЗУ100	153	4 981 167,68	5 227 697,16	Образование путем раздела с измененным земельным участком с кадастровым номером 90:02:010103:3153	Земли населенных пунктов	Ведение садоводства (код 13.2)
			4 981 164,74	5 227 701,62			
			4 981 128,74	5 227 675,31			
			4 981 129,67	5 227 674,09			

1	2	3	4	5	6	7	8
Республика Крым, Белогорский р-н, г. Белогорск, СПК «Дружба-Тайган», участок № 90	:ЗУ101	1118	4 981 143,30	5 227 655,77	Образование путем объединения земельных участков с условными номерами :ЗУ99 и :ЗУ100	Земли населенных пунктов	Ведение садоводства (код 13.2)
			4 981 180,53	5 227 680,95			
			4 981 170,07	5 227 693,50			
			4 981 167,68	5 227 697,16			
			4 981 164,74	5 227 701,62			
			4 981 128,74	5 227 675,31			
			4 981 129,67	5 227 674,09			

						28032024-ПМ	Лист
Изм.	Кол.уч.	Лист	№ док.	Подп.	Дата		

Земельный участок с условным номером :ЗУ104, расположенный: Республика Крым, Белогорский р-н, г. Белогорск, СПК «Дружба-Тайган», участок № 89, образуется в два этапа:

1. образование земельных участков с условными номерами :ЗУ102 и :ЗУ103
2. образование земельного участка с условным номером : ЗУ104 путем объединения земельных участков с условными номерами :ЗУ102 и :ЗУ103

1	2	3	4	5	6	7	8
Республика Крым, Белогорский р-н, г. Белогорск, СПК «Дружба-Тайган», участок № 89	:ЗУ102	573	4 981 124,27	5 227 639,85	Образование путем раздела с измененным земельным участком с кадастровым номером 90:02:010103:3155	Земли населенных пунктов	Ведение садоводства (код 13.2)
			4 981 131,56	5 227 645,95			
			4 981 143,30	5 227 655,77			
			4 981 129,67	5 227 674,09			
			4 981 110,92	5 227 662,71			

1	2	3	4	5	6	7	8
Республика Крым, Белогорский р-н, г. Белогорск, СПК «Дружба-Тайган», участок № 89	:ЗУ103	37	4 981 129,67	5 227 674,09	Образование путем раздела с измененным земельным участком с кадастровым номером 90:02:010103:3153	Земли населенных пунктов	Ведение садоводства (код 13.2)
			4 981 128,74	5 227 675,31			
			4 981 109,99	5 227 664,29			
			4 981 110,92	5 227 662,71			

1	2	3	4	5	6	7	8
Республика Крым, Белогорский р-н, г. Белогорск, СПК «Дружба-Тайган», участок № 89	:ЗУ104	610	4 981 124,27	5 227 639,85	Образование путем объединения земельных участков с условными номерами :ЗУ102 и :ЗУ103	Земли населенных пунктов	Ведение садоводства (код 13.2)
			4 981 131,56	5 227 645,95			
			4 981 143,30	5 227 655,77			
			4 981 129,67	5 227 674,09			
			4 981 128,74	5 227 675,31			
			4 981 109,99	5 227 664,29			
			4 981 110,92	5 227 662,71			

						28032024-ПМ	Лист
Изм.	Кол.уч.	Лист	№ док.	Подп.	Дата		

Земельный участок с условным номером :ЗУ107, расположенный: Республика Крым, Белогорский р-н, г. Белогорск, СПК «Дружба-Тайган», участок № 79, образуется в два этапа:

1. образование земельных участков с условными номерами :ЗУ105 и :ЗУ106
2. образование земельного участка с условным номером : ЗУ107 путем объединения земельных участков с условными номерами :ЗУ105 и :ЗУ106

1	2	3	4	5	6	7	8
Республика Крым, Белогорский р-н, г. Белогорск, СПК «Дружба-Тайган», участок № 79	:ЗУ105	103	4 981 063,17	5 227 543,50	Образование путем раздела с измененным земельным участком с кадастровым номером 90:02:010103:3153	Земли населенных пунктов	Ведение садоводства (код 13.2)
			4 981 072,46	5 227 550,35			
			4 981 075,65	5 227 552,94			
			4 981 073,06	5 227 556,41			
			4 981 071,48	5 227 558,20			
			4 981 059,34	5 227 548,51			
			4 981 062,74	5 227 544,09			

1	2	3	4	5	6	7	8
Республика Крым, Белогорский р-н, г. Белогорск, СПК «Дружба-Тайган», участок № 79	:ЗУ106	545	4 981 059,34	5 227 548,51	Образование путем раздела с измененным земельным участком с кадастровым номером 90:02:010103:3155	Земли населенных пунктов	Ведение садоводства (код 13.2)
			4 981 071,48	5 227 558,20			
			4 981 070,55	5 227 559,11			
			4 981 049,52	5 227 585,87			
			4 981 037,16	5 227 577,27			

1	2	3	4	5	6	7	8
Республика Крым, Белогорский р-н, г. Белогорск, СПК «Дружба-Тайган», участок № 79	:ЗУ107	648	4 981 063,17	5 227 543,50	Образование путем объединения земельных участков с условными номерами :ЗУ105 и :ЗУ106	Земли населенных пунктов	Ведение садоводства (код 13.2)
			4 981 072,46	5 227 550,35			
			4 981 075,65	5 227 552,94			
			4 981 073,06	5 227 556,41			
			4 981 071,48	5 227 558,20			
			4 981 070,55	5 227 559,11			
			4 981 049,52	5 227 585,87			
			4 981 037,16	5 227 577,27			
			4 981 059,34	5 227 548,51			
			4 981 062,74	5 227 544,09			

						28032024-ПМ	Лист
Изм.	Кол.уч.	Лист	№ док.	Подп.	Дата		

Земельный участок с условным номером :ЗУ110, расположенный: Республика Крым, Белогорский р-н, г. Белогорск, СПК «Дружба-Тайган», участок № 83, образуется в два этапа:

1. образование земельных участков с условными номерами :ЗУ108 и :ЗУ109
2. образование земельного участка с условным номером :ЗУ110 путем объединения земельных участков с условными номерами :ЗУ108 и :ЗУ109

1	2	3	4	5	6	7	8
Республика Крым, Белогорский р-н, г. Белогорск, СПК «Дружба-Тайган», участок № 83	:ЗУ108	441	4 981 050,04	5 227 586,27	Образование путем раздела с измененным земельным участком с кадастровым номером 90:02:010103:3155	Земли населенных пунктов	Ведение садоводства (код 13.2)
			4 981 060,44	5 227 594,24			
			4 981 042,32	5 227 621,06			
			4 981 030,72	5 227 614,02			

1	2	3	4	5	6	7	8
Республика Крым, Белогорский р-н, г. Белогорск, СПК «Дружба-Тайган», участок № 83	:ЗУ109	67	4 981 042,32	5 227 621,06	Образование путем раздела с измененным земельным участком с кадастровым номером 90:02:010103:3153	Земли населенных пунктов	Ведение садоводства (код 13.2)
			4 981 039,77	5 227 624,84			
			4 981 027,64	5 227 618,38			
			4 981 030,72	5 227 614,02			

1	2	3	4	5	6	7	8
Республика Крым, Белогорский р-н, г. Белогорск, СПК «Дружба-Тайган», участок № 83	:ЗУ110	508	4 981 050,04	5 227 586,27	Образование путем объединения земельных участков с условными номерами :ЗУ108 и :ЗУ109	Земли населенных пунктов	Ведение садоводства (код 13.2)
			4 981 060,44	5 227 594,24			
			4 981 042,32	5 227 621,06			
			4 981 039,77	5 227 624,84			
			4 981 027,64	5 227 618,38			
			4 981 030,72	5 227 614,02			

Земельный участок с условным номером :ЗУ113, расположенный: Республика Крым, Белогорский р-н, г. Белогорск, СПК «Дружба-Тайган», участок № 82, образуется в два этапа:

1. образование земельных участков с условными номерами :ЗУ111 и :ЗУ112

2. образование земельного участка с условным номером :ЗУ113 путем объединения земельных участков с условными номерами :ЗУ111 и :ЗУ112

1	2	3	4	5	6	7	8
Республика Крым, Белогорский р-н, г. Белогорск, СПК «Дружба-Тайган», участок № 81,82	:ЗУ111	997	4 981 037,16	5 227 577,27	Образование путем раздела с измененным земельным участком с кадастровым номером 90:02:010103:3155	Земли населенных пунктов	Ведение садоводства (код 13.2)
			4 981 049,52	5 227 585,87			
			4 981 050,04	5 227 586,27			
			4 981 030,72	5 227 614,02			
			4 981 004,57	5 227 598,15			
			4 981 023,74	5 227 572,11			
			4 981 034,98	5 227 580,09			

1	2	3	4	5	6	7	8
Республика Крым, Белогорский р-н, г. Белогорск, СПК «Дружба-Тайган», участок № 81,82	:ЗУ112	192	4 981 030,72	5 227 614,02	Образование путем раздела с измененным земельным участком с кадастровым номером 90:02:010103:3153	Земли населенных пунктов	Ведение садоводства (код 13.2)
			4 981 027,64	5 227 618,38			
			4 981 000,29	5 227 603,95			
			4 981 004,57	5 227 598,15			

1	2	3	4	5	6	7	8
Республика Крым, Белогорский р-н, г. Белогорск, СПК «Дружба-Тайган», участок № 81,82	:ЗУ113	1189	4 981 034,98	5 227 580,09	Образование путем объединения земельных участков с условными номерами :ЗУ111 и :ЗУ112	Земли населенных пунктов	Ведение садоводства (код 13.2)
			4 981 037,16	5 227 577,27			
			4 981 049,52	5 227 585,87			
			4 981 050,04	5 227 586,27			
			4 981 030,72	5 227 614,02			
			4 981 027,64	5 227 618,38			
			4 981 000,29	5 227 603,95			
			4 981 004,57	5 227 598,15			
			4 981 023,74	5 227 572,11			

						28032024-ПМ	Лист
Изм.	Кол.уч.	Лист	№ док.	Подп.	Дата		

Земельный участок с условным номером :ЗУ119, расположенный: Республика Крым, Белогорский р-н, г. Белогорск, СПК «Дружба-Тайган», участок № 96, образуется в два этапа:

1. образование земельных участков с условными номерами :ЗУ117 и :ЗУ118
2. образование земельного участка с условным номером :ЗУ119 путем объединения земельных участков с условными номерами :ЗУ117 и :ЗУ118

1	2	3	4	5	6	7	8
Республика Крым, Белогорский р-н, г. Белогорск, СПК «Дружба-Тайган», участок № 96	:ЗУ117	212	4 981 036,95	5 227 515,42	Образование путем раздела с измененным земельным участком с кадастровым номером 90:02:010103:3153	Земли населенных пунктов	Ведение садоводства (код 13.2)
			4 981 050,57	5 227 526,80			
			4 981 043,92	5 227 536,21			
			4 981 029,38	5 227 524,61			
			4 981 048,02	5 227 529,75			
			4 981 047,43	5 227 530,56			
			4 981 046,62	5 227 529,97			
4 981 047,21	5 227 529,16						

1	2	3	4	5	6	7	8
Республика Крым, Белогорский р-н, г. Белогорск, СПК «Дружба-Тайган», участок № 96	:ЗУ118	519	4 981 029,38	5 227 524,61	Образование путем раздела с измененным земельным участком с кадастровым номером 90:02:010103:3155	Земли населенных пунктов	Ведение садоводства (код 13.2)
			4 981 043,92	5 227 536,21			
			4 981 040,19	5 227 541,52			
			4 981 027,75	5 227 557,41			
			4 981 012,81	5 227 546,00			
			4 981 012,00	5 227 545,38			

1	2	3	4	5	6	7	8
Республика Крым, Белогорский р-н, г. Белогорск, СПК «Дружба-Тайган», участок № 96	:ЗУ119	731	4 981 036,95	5 227 515,42	Образование путем объединения земельных участков с условными номерами :ЗУ117 и :ЗУ118	Земли населенных пунктов	Ведение садоводства (код 13.2)
			4 981 050,57	5 227 526,80			
			4 981 043,92	5 227 536,21			
			4 981 040,19	5 227 541,52			
			4 981 027,75	5 227 557,41			
			4 981 012,81	5 227 546,00			
			4 981 012,00	5 227 545,38			
			4 981 029,38	5 227 524,61			
			4 981 048,02	5 227 529,75			
			4 981 047,43	5 227 530,56			
			4 981 046,62	5 227 529,97			
			4 981 047,21	5 227 529,16			

						28032024-ПМ	Лист
Изм.	Кол.уч.	Лист	№ док.	Подп.	Дата		

Земельный участок с условным номером :ЗУ122, расположенный: Республика Крым, Белогорский р-н, г. Белогорск, СПК «Дружба-Тайган», участок № 97, образуется в два этапа:

1. образование земельных участков с условными номерами :ЗУ120 и :ЗУ121

2. образование земельного участка с условным номером :ЗУ122 путем объединения земельных участков с условными номерами :ЗУ120 и :ЗУ121

1	2	3	4	5	6	7	8
Республика Крым, Белогорский р-н, г. Белогорск, СПК «Дружба-Тайган», участок № 97	:ЗУ120	241	4 981 021,38	5 227 502,69	Образование путем раздела с измененным земельным участком с кадастровым номером 90:02:010103:3153	Земли населенных пунктов	Ведение садоводства (код 13.2)
			4 981 036,95	5 227 515,42			
			4 981 029,38	5 227 524,61			
			4 981 013,65	5 227 512,05			
			4 981 018,54	5 227 506,20			
			4 981 027,63	5 227 511,94			
			4 981 026,97	5 227 512,70			
			4 981 026,21	5 227 512,04			
4 981 026,87	5 227 511,28						

1	2	3	4	5	6	7	8
Республика Крым, Белогорский р-н, г. Белогорск, СПК «Дружба-Тайган», участок № 97	:ЗУ121	546	4 981 013,65	5 227 512,05	Образование путем раздела с измененным земельным участком с кадастровым номером 90:02:010103:3155	Земли населенных пунктов	Ведение садоводства (код 13.2)
			4 981 029,38	5 227 524,61			
			4 981 012,00	5 227 545,38			
			4 981 008,96	5 227 543,48			
			4 981 001,95	5 227 537,49			
			4 980 996,21	5 227 532,89			

1	2	3	4	5	6	7	8
Республика Крым, Белогорский р-н, г. Белогорск, СПК «Дружба-Тайган», участок № 97	:ЗУ122	787	4 981 021,38	5 227 502,69	Образование путем объединения земельных участков с условными номерами :ЗУ120 и :ЗУ121	Земли населенных пунктов	Ведение садоводства (код 13.2)
			4 981 036,95	5 227 515,42			
			4 981 029,38	5 227 524,61			
			4 981 012,00	5 227 545,38			
			4 981 001,95	5 227 537,49			
			4 980 996,21	5 227 532,89			
			4 981 013,65	5 227 512,05			
			4 981 018,54	5 227 506,20			
			4 981 027,63	5 227 511,94			
			4 981 026,97	5 227 512,70			
			4 981 026,21	5 227 512,04			
			4 981 026,87	5 227 511,28			

						28032024-ПМ	Лист
Изм.	Кол.уч.	Лист	№ док.	Подп.	Дата		

Земельный участок с условным номером :ЗУ125, расположенный: Республика Крым, Белогорский р-н, г. Белогорск, СПК «Дружба-Тайган», участок № 99, образуется в два этапа:

1. образование земельных участков с условными номерами :ЗУ123 и :ЗУ124
2. образование земельного участка с условным номером :ЗУ125 путем объединения земельных участков с условными номерами :ЗУ123 и :ЗУ124

1	2	3	4	5	6	7	8
Республика Крым, Белогорский р-н, г. Белогорск, СПК «Дружба-Тайган», участок № 99	:ЗУ123	174	4 980 988,41	5 227 480,37	Образование путем раздела с измененным земельным участком с кадастровым номером 90:02:010103:3153	Земли населенных пунктов	Ведение садоводства (код 13.2)
			4 981 003,66	5 227 493,29			
			4 980 998,16	5 227 499,70			
			4 980 982,61	5 227 487,29			

1	2	3	4	5	6	7	8
Республика Крым, Белогорский р-н, г. Белогорск, СПК «Дружба-Тайган», участок № 99	:ЗУ124	518	4 980 982,61	5 227 487,29	Образование путем раздела с измененным земельным участком с кадастровым номером 90:02:010103:3155	Земли населенных пунктов	Ведение садоводства (код 13.2)
			4 980 998,16	5 227 499,70			
			4 980 980,71	5 227 520,05			
			4 980 966,12	5 227 507,19			

1	2	3	4	5	6	7	8
Республика Крым, Белогорский р-н, г. Белогорск, СПК «Дружба-Тайган», участок № 99	:ЗУ125	692	4 980 988,41	5 227 480,37	Образование путем объединения земельных участков с условными номерами :ЗУ123 и :ЗУ124	Земли населенных пунктов	Ведение садоводства (код 13.2)
			4 981 003,66	5 227 493,29			
			4 980 998,16	5 227 499,70			
			4 980 980,71	5 227 520,05			
			4 980 966,12	5 227 507,19			
			4 980 982,61	5 227 487,29			

						28032024-ПМ	Лист
Изм.	Кол.уч.	Лист	№ док.	Подп.	Дата		

Земельный участок с условным номером :ЗУ128, расположенный: Республика Крым, Белогорский р-н, г. Белогорск, СПК «Дружба-Тайган», участок № 100, образуется в два этапа:

1. образование земельных участков с условными номерами :ЗУ126 и :ЗУ127
2. образование земельного участка с условным номером :ЗУ128 путем объединения земельных участков с условными номерами :ЗУ126 и :ЗУ127

1	2	3	4	5	6	7	8
Республика Крым, Белогорский р-н, г. Белогорск, СПК «Дружба-Тайган», участок № 100	:ЗУ126	216	4 980 971,09	5 227 465,61	Образование путем раздела с измененным земельным участком с кадастровым номером 90:02:010103:3153	Земли населенных пунктов	Ведение садоводства (код 13.2)
			4 980 988,41	5 227 480,37			
			4 980 982,61	5 227 487,29			
			4 980 964,54	5 227 472,87			

1	2	3	4	5	6	7	8
Республика Крым, Белогорский р-н, г. Белогорск, СПК «Дружба-Тайган», участок № 100	:ЗУ127	538	4 980 964,54	5 227 472,87	Образование путем раздела с измененным земельным участком с кадастровым номером 90:02:010103:3155	Земли населенных пунктов	Ведение садоводства (код 13.2)
			4 980 982,61	5 227 487,29			
			4 980 966,12	5 227 507,19			
			4 980 950,45	5 227 493,27			
			4 980 964,73	5 227 475,40			
			4 980 963,32	5 227 474,21			

1	2	3	4	5	6	7	8
Республика Крым, Белогорский р-н, г. Белогорск, СПК «Дружба-Тайган», участок № 100	:ЗУ128	754	4 980 988,41	5 227 480,37	Образование путем объединения земельных участков с условными номерами :ЗУ126 и :ЗУ127	Земли населенных пунктов	Ведение садоводства (код 13.2)
			4 980 982,61	5 227 487,29			
			4 980 966,12	5 227 507,19			
			4 980 950,45	5 227 493,27			
			4 980 964,73	5 227 475,40			
			4 980 963,32	5 227 474,21			
			4 980 964,54	5 227 472,87			
			4 980 971,09	5 227 465,61			

						28032024-ПМ	Лист
Изм.	Кол.уч.	Лист	№ док.	Подп.	Дата		

Земельный участок с условным номером :ЗУ131, расположенный: Республика Крым, Белогорский р-н, г. Белогорск, СПК «Дружба-Тайган», участок № 101, образуется в два этапа:

1. образование земельных участков с условными номерами :ЗУ129 и :ЗУ130

2. образование земельного участка с условным номером :ЗУ131 путем объединения земельных участков с условными номерами :ЗУ129 и :ЗУ130

1	2	3	4	5	6	7	8
Республика Крым, Белогорский р-н, г. Белогорск, СПК «Дружба-Тайган», участок № 101	:ЗУ129	176	4 980 957,66	5 227 454,15	Образование путем раздела с измененным земельным участком с кадастровым номером 90:02:010103:3153	Земли населенных пунктов	Ведение садоводства (код 13.2)
			4 980 971,09	5 227 465,61			
			4 980 964,54	5 227 472,87			
			4 980 950,93	5 227 462,01			

1	2	3	4	5	6	7	8
Республика Крым, Белогорский р-н, г. Белогорск, СПК «Дружба-Тайган», участок № 101	:ЗУ127	476	4 980 950,93	5 227 462,01	Образование путем раздела с измененным земельным участком с кадастровым номером 90:02:010103:3155	Земли населенных пунктов	Ведение садоводства (код 13.2)
			4 980 964,54	5 227 472,87			
			4 980 963,32	5 227 474,21			
			4 980 964,73	5 227 475,40			
			4 980 950,45	5 227 493,27			
			4 980 935,24	5 227 480,58			
4 980 938,54	5 227 476,47						

1	2	3	4	5	6	7	8
Республика Крым, Белогорский р-н, г. Белогорск, СПК «Дружба-Тайган», участок № 101	:ЗУ131	652	4 980 957,66	5 227 454,15	Образование путем объединения земельных участков с условными номерами :ЗУ129 и :ЗУ130	Земли населенных пунктов	Ведение садоводства (код 13.2)
			4 980 971,09	5 227 465,61			
			4 980 964,54	5 227 472,87			
			4 980 963,32	5 227 474,21			
			4 980 964,73	5 227 475,40			
			4 980 950,45	5 227 493,27			
			4 980 935,24	5 227 480,58			
			4 980 938,54	5 227 476,47			
			4 980 950,93	5 227 462,01			

						28032024-ПМ	Лист
Изм.	Кол.уч.	Лист	№ док.	Подп.	Дата		

Земельный участок с условным номером :ЗУ134, расположенный: Республика Крым, Белогорский р-н, г. Белогорск, СПК «Дружба-Тайган», участок № 103, образуется в два этапа:

1. образование земельных участков с условными номерами :ЗУ132 и :ЗУ133
2. образование земельного участка с условным номером :ЗУ134 путем объединения земельных участков с условными номерами :ЗУ132 и :ЗУ133

1	2	3	4	5	6	7	8
Республика Крым, Белогорский р-н, г. Белогорск, СПК «Дружба-Тайган», участок № 103	:ЗУ132	219	4 980 927,98	5 227 427,79	Образование путем раздела с измененным земельным участком с кадастровым номером 90:02:010103:3153	Земли населенных пунктов	Ведение садоводства (код 13.2)
			4 980 942,02	5 227 440,37			
			4 980 934,83	5 227 449,16			
			4 980 932,57	5 227 447,36			
			4 980 920,40	5 227 436,54			

1	2	3	4	5	6	7	8
Республика Крым, Белогорский р-н, г. Белогорск, СПК «Дружба-Тайган», участок № 103	:ЗУ133	451	4 980 920,40	5 227 436,54	Образование путем раздела с измененным земельным участком с кадастровым номером 90:02:010103:3155	Земли населенных пунктов	Ведение садоводства (код 13.2)
			4 980 932,57	5 227 447,36			
			4 980 934,83	5 227 449,16			
			4 980 923,56	5 227 462,96			
			4 980 920,05	5 227 467,17			
			4 980 905,45	5 227 454,56			
4 980 905,26	5 227 454,39						

1	2	3	4	5	6	7	8
Республика Крым, Белогорский р-н, г. Белогорск, СПК «Дружба-Тайган», участок № 103	:ЗУ134	670	4 980 927,98	5 227 427,79	Образование путем объединения земельных участков с условными номерами :ЗУ132 и :ЗУ133	Земли населенных пунктов	Ведение садоводства (код 13.2)
			4 980 942,02	5 227 440,37			
			4 980 934,83	5 227 449,16			
			4 980 923,56	5 227 462,96			
			4 980 920,05	5 227 467,17			
			4 980 905,45	5 227 454,56			
			4 980 905,26	5 227 454,39			
			4 980 920,40	5 227 436,54			

						28032024-ПМ	Лист
Изм.	Кол.уч.	Лист	№ док.	Подп.	Дата		

Земельный участок с условным номером :ЗУ137, расположенный: Республика Крым, Белогорский р-н, г. Белогорск, СПК «Дружба-Тайган», участок № 104, образуется в два этапа:

1. образование земельных участков с условными номерами :ЗУ135 и :ЗУ136

2. образование земельного участка с условным номером :ЗУ137 путем объединения земельных участков с условными номерами :ЗУ134 и :ЗУ135

1	2	3	4	5	6	7	8
Республика Крым, Белогорский р-н, г. Белогорск, СПК «Дружба-Тайган», участок № 104	:ЗУ135	335	4 980 916,55	5 227 410,40	Образование путем раздела с измененным земельным участком с кадастровым номером 90:02:010103:3153	Земли населенных пунктов	Ведение садоводства (код 13.2)
			4 980 929,00	5 227 421,78			
			4 980 930,71	5 227 424,57			
			4 980 927,98	5 227 427,79			
			4 980 920,40	5 227 436,54			
			4 980 905,71	5 227 423,48			
			4 980 912,95	5 227 414,37			

1	2	3	4	5	6	7	8
Республика Крым, Белогорский р-н, г. Белогорск, СПК «Дружба-Тайган», участок № 104	:ЗУ136	447	4 980 905,71	5 227 423,48	Образование путем раздела с измененным земельным участком с кадастровым номером 90:02:010103:3155	Земли населенных пунктов	Ведение садоводства (код 13.2)
			4 980 920,40	5 227 436,54			
			4 980 905,26	5 227 454,39			
			4 980 891,37	5 227 441,97			

1	2	3	4	5	6	7	8
Республика Крым, Белогорский р-н, г. Белогорск, СПК «Дружба-Тайган», участок № 104	:ЗУ137	782	4 980 916,55	5 227 410,40	Образование путем объединения земельных участков с условными номерами :ЗУ135 и :ЗУ136	Земли населенных пунктов	Ведение садоводства (код 13.2)
			4 980 929,00	5 227 421,78			
			4 980 930,71	5 227 424,57			
			4 980 927,98	5 227 427,79			
			4 980 920,40	5 227 436,54			
			4 980 905,26	5 227 454,39			
			4 980 891,37	5 227 441,97			
			4 980 905,71	5 227 423,48			
			4 980 912,95	5 227 414,37			

						28032024-ПМ	Лист
Изм.	Кол.уч.	Лист	№ док.	Подп.	Дата		

Земельный участок с условным номером :ЗУ140, расположенный: Республика Крым, Белогорский р-н, г. Белогорск, СПК «Дружба-Тайган», участок № 105, образуется в два этапа:

1. образование земельных участков с условными номерами :ЗУ138 и :ЗУ139
2. образование земельного участка с условным номером :ЗУ140 путем объединения земельных участков с условными номерами :ЗУ138 и :ЗУ139

1	2	3	4	5	6	7	8
Республика Крым, Белогорский р-н, г. Белогорск, СПК «Дружба-Тайган», участок № 105	:ЗУ138	221	4 980 899,12	5 227 401,91	Образование путем раздела с измененным земельным участком с кадастровым номером 90:02:010103:3153	Земли населенных пунктов	Ведение садоводства (код 13.2)
			4 980 912,95	5 227 414,37			
			4 980 905,71	5 227 423,48			
			4 980 891,37	5 227 410,73			

1	2	3	4	5	6	7	8
Республика Крым, Белогорский р-н, г. Белогорск, СПК «Дружба-Тайган», участок № 105	:ЗУ139	469	4 980 891,37	5 227 410,73	Образование путем раздела с измененным земельным участком с кадастровым номером 90:02:010103:3155	Земли населенных пунктов	Ведение садоводства (код 13.2)
			4 980 905,71	5 227 423,48			
			4 980 891,37	5 227 441,97			
			4 980 890,90	5 227 441,55			
			4 980 875,83	5 227 428,76			
			4 980 876,94	5 227 427,11			
			4 980 882,43	5 227 420,87			
			4 980 882,56	5 227 420,98			
4 980 883,22	5 227 420,23						
4 980 883,10	5 227 420,12						

1	2	3	4	5	6	7	8
Республика Крым, Белогорский р-н, г. Белогорск, СПК «Дружба-Тайган», участок № 105	:ЗУ140	690	4 980 899,12	5 227 401,91	Образование путем объединения земельных участков с условными номерами :ЗУ138 и :ЗУ139	Земли населенных пунктов	Ведение садоводства (код 13.2)
			4 980 912,95	5 227 414,37			
			4 980 905,71	5 227 423,48			
			4 980 891,37	5 227 441,97			
			4 980 890,90	5 227 441,55			
			4 980 875,83	5 227 428,76			
			4 980 876,94	5 227 427,11			
			4 980 882,43	5 227 420,87			
			4 980 882,56	5 227 420,98			
			4 980 883,22	5 227 420,23			
			4 980 883,10	5 227 420,12			
4 980 891,37	5 227 410,73						

						28032024-ПМ	Лист
Изм.	Кол.уч.	Лист	№ док.	Подп.	Дата		

Земельный участок с условным номером :ЗУ143, расположенный: Республика Крым, Белогорский р-н, г. Белогорск, СПК «Дружба-Тайган», участок № 116, образуется в два этапа:

1. образование земельных участков с условными номерами :ЗУ141 и :ЗУ142

2. образование земельного участка с условным номером :ЗУ143 путем объединения земельных участков с условными номерами :ЗУ141 и :ЗУ142

1	2	3	4	5	6	7	8
Республика Крым, Белогорский р-н, г. Белогорск, СПК «Дружба-Тайган», участок № 116	:ЗУ141	456	4 980 987,58	5 227 565,80	Образование путем раздела с измененным земельным участком с кадастровым номером 90:02:010103:3155	Земли населенных пунктов	Ведение садоводства (код 13.2)
			4 981 007,99	5 227 582,29			
			4 981 005,92	5 227 585,06			
			4 981 005,82	5 227 584,98			
			4 981 005,23	5 227 585,79			
			4 981 005,33	5 227 585,85			
			4 980 998,77	5 227 594,63			
4 980 975,70	5 227 580,63						

1	2	3	4	5	6	7	8
Республика Крым, Белогорский р-н, г. Белогорск, СПК «Дружба-Тайган», участок № 116	:ЗУ142	200	4 980 998,77	5 227 594,63	Образование путем раздела с измененным земельным участком с кадастровым номером 90:02:010103:3153	Земли населенных пунктов	Ведение садоводства (код 13.2)
			4 980 994,15	5 227 600,81			
			4 980 989,50	5 227 597,78			
			4 980 987,65	5 227 596,61			
			4 980 971,25	5 227 586,38			
4 980 975,70	5 227 580,63						

1	2	3	4	5	6	7	8
Республика Крым, Белогорский р-н, г. Белогорск, СПК «Дружба-Тайган», участок № 116	:ЗУ143	656	4 980 987,58	5 227 565,80	Образование путем объединения земельных участков с условными номерами :ЗУ141 и :ЗУ142	Земли населенных пунктов	Ведение садоводства (код 13.2)
			4 981 007,99	5 227 582,29			
			4 981 005,92	5 227 585,06			
			4 981 005,82	5 227 584,98			
			4 981 005,23	5 227 585,79			
			4 981 005,33	5 227 585,85			
			4 980 998,77	5 227 594,63			
			4 980 994,15	5 227 600,81			
			4 980 989,50	5 227 597,78			
			4 980 987,65	5 227 596,61			
			4 980 971,25	5 227 586,38			
4 980 975,70	5 227 580,63						

						28032024-ПМ	Лист
Изм.	Кол.уч.	Лист	№ док.	Подп.	Дата		

Земельный участок с условным номером :ЗУ146, расположенный: Республика Крым, Белогорский р-н, г. Белогорск, СПК «Дружба-Тайган», участок № 117, образуется в два этапа:

1. образование земельных участков с условными номерами :ЗУ144 и :ЗУ145

2. образование земельного участка с условным номером :ЗУ146 путем объединения земельных участков с условными номерами :ЗУ144 и :ЗУ145

1	2	3	4	5	6	7	8
Республика Крым, Белогорский р-н, г. Белогорск, СПК «Дружба-Тайган», участок № 117	:ЗУ144	556	4 980 967,14	5 227 548,43	Образование путем раздела с измененным земельным участком с кадастровым номером 90:02:010103:3155	Земли населенных пунктов	Ведение садоводства (код 13.2)
			4 980 987,58	5 227 565,80			
			4 980 975,70	5 227 580,63			
			4 980 953,39	5 227 567,09			

1	2	3	4	5	6	7	8
Республика Крым, Белогорский р-н, г. Белогорск, СПК «Дружба-Тайган», участок № 117	:ЗУ145	183	4 980 975,70	5 227 580,63	Образование путем раздела с измененным земельным участком с кадастровым номером 90:02:010103:3153	Земли населенных пунктов	Ведение садоводства (код 13.2)
			4 980 971,25	5 227 586,38			
			4 980 949,31	5 227 572,75			
			4 980 953,39	5 227 567,09			
			4 980 968,20	5 227 577,24			
			4 980 967,60	5 227 578,04			
			4 980 966,80	5 227 577,44			
4 980 967,40	5 227 576,64						

1	2	3	4	5	6	7	8
Республика Крым, Белогорский р-н, г. Белогорск, СПК «Дружба-Тайган», участок № 117	:ЗУ146	739	4 980 967,14	5 227 548,43	Образование путем объединения земельных участков с условными номерами :ЗУ144 и :ЗУ145	Земли населенных пунктов	Ведение садоводства (код 13.2)
			4 980 987,58	5 227 565,80			
			4 980 975,70	5 227 580,63			
			4 980 971,25	5 227 586,38			
			4 980 949,31	5 227 572,75			
			4 980 953,39	5 227 567,09			
			4 980 968,20	5 227 577,24			
			4 980 967,60	5 227 578,04			
			4 980 966,80	5 227 577,44			
			4 980 967,40	5 227 576,64			

						28032024-ПМ	Лист
Изм.	Кол.уч.	Лист	№ док.	Подп.	Дата		

Земельный участок с условным номером :ЗУ149, расположенный: Республика Крым, Белогорский р-н, г. Белогорск, СПК «Дружба-Тайган», участок № 118, образуется в два этапа:

1. образование земельных участков с условными номерами :ЗУ147 и :ЗУ148
2. образование земельного участка с условным номером :ЗУ149 путем объединения земельных участков с условными номерами :ЗУ147 и :ЗУ148

1	2	3	4	5	6	7	8
Республика Крым, Белогорский р-н, г. Белогорск, СПК «Дружба-Тайган», участок № 118	:ЗУ147	501	4 980 951,38	5 227 535,21	Образование путем раздела с измененным земельным участком с кадастровым номером 90:02:010103:3155	Земли населенных пунктов	Ведение садоводства (код 13.2)
			4 980 967,14	5 227 548,43			
			4 980 953,39	5 227 567,09			
			4 980 936,22	5 227 556,67			

1	2	3	4	5	6	7	8
Республика Крым, Белогорский р-н, г. Белогорск, СПК «Дружба-Тайган», участок № 118	:ЗУ148	138	4 980 953,39	5 227 567,09	Образование путем раздела с измененным земельным участком с кадастровым номером 90:02:010103:3153	Земли населенных пунктов	Ведение садоводства (код 13.2)
			4 980 949,31	5 227 572,75			
			4 980 947,17	5 227 571,38			
			4 980 945,33	5 227 570,19			
			4 980 932,22	5 227 562,34			
			4 980 936,22	5 227 556,67			

1	2	3	4	5	6	7	8
Республика Крым, Белогорский р-н, г. Белогорск, СПК «Дружба-Тайган», участок № 118	:ЗУ149	639	4 980 951,38	5 227 535,21	Образование путем объединения земельных участков с условными номерами :ЗУ147 и :ЗУ148	Земли населенных пунктов	Ведение садоводства (код 13.2)
			4 980 967,14	5 227 548,43			
			4 980 953,39	5 227 567,09			
			4 980 949,31	5 227 572,75			
			4 980 947,17	5 227 571,38			
			4 980 945,33	5 227 570,19			
			4 980 932,22	5 227 562,34			
				4 980 936,22			

						28032024-ПМ	Лист
Изм.	Кол.уч.	Лист	№ док.	Подп.	Дата		

Земельный участок с условным номером :ЗУ152, расположенный: Республика Крым, Белогорский р-н, г. Белогорск, СПК «Дружба-Тайган», участок № 119, образуется в два этапа:

1. образование земельных участков с условными номерами :ЗУ150 и :ЗУ151

2. образование земельного участка с условным номером :ЗУ152 путем объединения земельных участков с условными номерами :ЗУ150 и :ЗУ151

1	2	3	4	5	6	7	8
Республика Крым, Белогорский р-н, г. Белогорск, СПК «Дружба-Тайган», участок № 119	:ЗУ150	564	4 980 937,03	5 227 522,82	Образование путем раздела с измененным земельным участком с кадастровым номером 90:02:010103:3155	Земли населенных пунктов	Ведение садоводства (код 13.2)
			4 980 951,38	5 227 535,21			
			4 980 936,22	5 227 556,67			
			4 980 917,83	5 227 545,51			
			4 980 934,32	5 227 526,04			

1	2	3	4	5	6	7	8
Республика Крым, Белогорский р-н, г. Белогорск, СПК «Дружба-Тайган», участок № 119	:ЗУ151	13	4 980 936,22	5 227 556,67	Образование путем раздела с измененным земельным участком с кадастровым номером 90:02:010103:3153	Земли населенных пунктов	Ведение садоводства (код 13.2)
			4 980 932,22	5 227 562,34			
			4 980 914,11	5 227 549,78			
			4 980 917,29	5 227 546,13			
			4 980 917,83	5 227 545,51			

1	2	3	4	5	6	7	8
Республика Крым, Белогорский р-н, г. Белогорск, СПК «Дружба-Тайган», участок № 119	:ЗУ152	700	4 980 937,03	5 227 522,82	Образование путем объединения земельных участков с условными номерами :ЗУ150 и :ЗУ151	Земли населенных пунктов	Ведение садоводства (код 13.2)
			4 980 951,38	5 227 535,21			
			4 980 936,22	5 227 556,67			
			4 980 932,22	5 227 562,34			
			4 980 914,11	5 227 549,78			
			4 980 917,29	5 227 546,13			
			4 980 917,83	5 227 545,51			
4 980 934,32	5 227 526,04						

						28032024-ПМ	Лист
Изм.	Кол.уч.	Лист	№ док.	Подп.	Дата		

Земельный участок с условным номером :ЗУ155, расположенный: Республика Крым, Белогорский р-н, г. Белогорск, СПК «Дружба-Тайган», участок № 120, образуется в два этапа:

1. образование земельных участков с условными номерами :ЗУ153 и :ЗУ154

2. образование земельного участка с условным номером :ЗУ155 путем объединения земельных участков с условными номерами :ЗУ153 и :ЗУ154

1	2	3	4	5	6	7	8
Республика Крым, Белогорский р-н, г. Белогорск, СПК «Дружба-Тайган»	:ЗУ153	404	4 980 917,15	5 227 503,35	Образование путем раздела с измененным земельным участком с кадастровым номером 90:02:010103:3155	Земли населенных пунктов	Ведение садоводства (код 13.2)
			4 980 937,03	5 227 522,82			
			4 980 934,32	5 227 526,04			
			4 980 919,83	5 227 513,76			
			4 980 902,80	5 227 533,85			
			4 980 913,32	5 227 542,77			
			4 980 893,98	5 227 531,03			
			4 980 908,43	5 227 514,49			

1	2	3	4	5	6	7	8
Республика Крым, Белогорский р-н, г. Белогорск, СПК «Дружба-Тайган»	:ЗУ154	150	4 980 893,98	5 227 531,03	Образование путем раздела с измененным земельным участком с кадастровым номером 90:02:010103:3153	Земли населенных пунктов	Ведение садоводства (код 13.2)
			4 980 913,32	5 227 542,77			
			4 980 917,29	5 227 546,13			
			4 980 914,11	5 227 549,78			
			4 980 890,42	5 227 535,08			

1	2	3	4	5	6	7	8
Республика Крым, Белогорский р-н, г. Белогорск, СПК «Дружба-Тайган»	:ЗУ155	554	4 980 917,15	5 227 503,35	Образование путем объединения земельных участков с условными номерами :ЗУ153 и :ЗУ154	Земли населенных пунктов	Ведение садоводства (код 13.2)
			4 980 937,03	5 227 522,82			
			4 980 934,32	5 227 526,04			
			4 980 919,83	5 227 513,76			
			4 980 902,80	5 227 533,85			
			4 980 917,29	5 227 546,13			
			4 980 914,11	5 227 549,78			
			4 980 890,42	5 227 535,08			
			4 980 893,98	5 227 531,03			
			4 980 908,43	5 227 514,49			

						28032024-ПМ	Лист
Изм.	Кол.уч.	Лист	№ док.	Подп.	Дата		

Земельный участок с условным номером :ЗУ158, расположенный: Республика Крым, Белогорский р-н, г. Белогорск, СПК «Дружба-Тайган», участок № 121, образуется в два этапа:

1. образование земельных участков с условными номерами :ЗУ156 и :ЗУ157

2. образование земельного участка с условным номером :ЗУ158 путем объединения земельных участков с условными номерами :ЗУ156 и :ЗУ157

1	2	3	4	5	6	7	8
Республика Крым, Белогорский р-н, г. Белогорск, СПК «Дружба-Тайган», участок № 121	:ЗУ156	738	4 980 902,22	5 227 490,89	Образование путем раздела с измененным земельным участком с кадастровым номером 90:02:010103:3155	Земли населенных пунктов	Ведение садоводства (код 13.2)
			4 980 917,15	5 227 503,35			
			4 980 908,43	5 227 514,49			
			4 980 893,98	5 227 531,03			
			4 980 877,21	5 227 520,85			
			4 980 886,41	5 227 509,79			

1	2	3	4	5	6	7	8
Республика Крым, Белогорский р-н, г. Белогорск, СПК «Дружба-Тайган», участок № 121	:ЗУ157	102	4 980 893,98	5 227 531,03	Образование путем раздела с измененным земельным участком с кадастровым номером 90:02:010103:3153	Земли населенных пунктов	Ведение садоводства (код 13.2)
			4 980 890,42	5 227 535,08			
			4 980 873,84	5 227 524,77			
			4 980 877,21	5 227 520,85			
			4 980 893,98	5 227 531,03			

1	2	3	4	5	6	7	8
Республика Крым, Белогорский р-н, г. Белогорск, СПК «Дружба-Тайган», участок № 121	:ЗУ158	840	4 980 902,22	5 227 490,89	Образование путем объединения земельных участков с условными номерами :ЗУ156 и :ЗУ157	Земли населенных пунктов	Ведение садоводства (код 13.2)
			4 980 917,15	5 227 503,35			
			4 980 908,43	5 227 514,49			
			4 980 893,98	5 227 531,03			
			4 980 890,42	5 227 535,08			
			4 980 873,84	5 227 524,77			
			4 980 877,21	5 227 520,85			
			4 980 886,41	5 227 509,79			

						28032024-ПМ	Лист
Изм.	Кол.уч.	Лист	№ док.	Подп.	Дата		

Земельный участок с условным номером :ЗУ161, расположенный: Республика Крым, Белогорский р-н, г. Белогорск, СПК «Дружба-Тайган», участок № 122а, образуется в два этапа:

1. образование земельных участков с условными номерами :ЗУ159 и :ЗУ160
2. образование земельного участка с условным номером :ЗУ161 путем объединения земельных участков с условными номерами :ЗУ159 и :ЗУ160

1	2	3	4	5	6	7	8
Республика Крым, Белогорский р-н, г. Белогорск, СПК «Дружба-Тайган», участок № 122а	:ЗУ159	685	4 980 855,58	5 227 484,16	Образование путем раздела с измененным земельным участком с кадастровым номером 90:02:010103:3155	Земли населенных пунктов	Ведение садоводства (код 13.2)
			4 980 870,73	5 227 496,86			
			4 980 886,41	5 227 509,79			
			4 980 877,21	5 227 520,85			
			4 980 843,44	5 227 500,35			

1	2	3	4	5	6	7	8
Республика Крым, Белогорский р-н, г. Белогорск, СПК «Дружба-Тайган», участок № 122а	:ЗУ160	192	4 980 877,21	5 227 520,85	Образование путем раздела с измененным земельным участком с кадастровым номером 90:02:010103:3153	Земли населенных пунктов	Ведение садоводства (код 13.2)
			4 980 873,84	5 227 524,77			
			4 980 862,42	5 227 517,71			
			4 980 862,66	5 227 517,30			
			4 980 860,75	5 227 516,19			
			4 980 860,58	5 227 516,48			
			4 980 840,58	5 227 504,22			
4 980 843,44	5 227 500,35						

1	2	3	4	5	6	7	8
Республика Крым, Белогорский р-н, г. Белогорск, СПК «Дружба-Тайган», участок № 122а	:ЗУ161	877	4 980 855,58	5 227 484,16	Образование путем объединения земельных участков с условными номерами :ЗУ159 и :ЗУ160	Земли населенных пунктов	Ведение садоводства (код 13.2)
			4 980 870,73	5 227 496,86			
			4 980 886,41	5 227 509,79			
			4 980 877,21	5 227 520,85			
			4 980 873,84	5 227 524,77			
			4 980 862,42	5 227 517,71			
			4 980 862,66	5 227 517,30			
			4 980 860,75	5 227 516,19			
			4 980 860,58	5 227 516,48			
			4 980 840,58	5 227 504,22			
4 980 843,44	5 227 500,35						

Земельный участок с условным номером :ЗУ164, расположенный: Республика Крым, Белогорский р-н, г. Белогорск, СПК «Дружба-Тайган», участок № 125, образуется в два этапа:

1. образование земельных участков с условными номерами :ЗУ162 и :ЗУ163
2. образование земельного участка с условным номером :ЗУ164 путем объединения земельных участков с условными номерами :ЗУ162 и :ЗУ163

1	2	3	4	5	6	7	8
Республика Крым, Белогорский р-н, г. Белогорск, СПК «Дружба-Тайган», участок № 125	:ЗУ162	409	4 980 840,55	5 227 472,30	Образование путем раздела с измененным земельным участком с кадастровым номером 90:02:010103:3155	Земли населенных пунктов	Ведение садоводства (код 13.2)
			4 980 855,58	5 227 484,16			
			4 980 843,44	5 227 500,35			
			4 980 827,00	5 227 490,37			
			4 980 839,52	5 227 473,67			
			4 980 839,86	5 227 473,99			
			4 980 840,52	5 227 473,24			
4 980 840,12	5 227 472,87						
Республика Крым, Белогорский р-н, г. Белогорск, СПК «Дружба-Тайган», участок № 125	:ЗУ163	90	4 980 843,44	5 227 500,35	Образование путем раздела с измененным земельным участком с кадастровым номером 90:02:010103:3153	Земли населенных пунктов	Ведение садоводства (код 13.2)
			4 980 840,66	5 227 504,27			
			4 980 824,27	5 227 493,95			
			4 980 827,00	5 227 490,37			
Республика Крым, Белогорский р-н, г. Белогорск, СПК «Дружба-Тайган», участок № 125	:ЗУ164	499	4 980 840,55	5 227 472,30	Образование путем объединения земельных участков с условными номерами :ЗУ162 и :ЗУ163	Земли населенных пунктов	Ведение садоводства (код 13.2)
			4 980 855,58	5 227 484,16			
			4 980 843,44	5 227 500,35			
			4 980 840,66	5 227 504,27			
			4 980 824,27	5 227 493,95			
			4 980 827,00	5 227 490,37			
			4 980 839,52	5 227 473,67			
			4 980 839,86	5 227 473,99			
4 980 840,52	5 227 473,24						
4 980 840,12	5 227 472,87						

						28032024-ПМ	Лист
Изм.	Кол.уч.	Лист	№ док.	Подп.	Дата		

Земельный участок с условным номером :ЗУ170, расположенный: Республика Крым, Белогорский р-н, г. Белогорск, СПК «Дружба-Тайган», участок № 147, образуется в два этапа:

1. образование земельных участков с условными номерами :ЗУ168 и :ЗУ169
2. образование земельного участка с условным номером :ЗУ170 путем объединения земельных участков с условными номерами :ЗУ168 и :ЗУ169

1	2	3	4	5	6	7	8
Республика Крым, Белогорский р-н, г. Белогорск, СПК «Дружба-Тайган», участок № 147	:ЗУ168	96	4 980 716,26	5 227 200,94	Образование путем раздела с измененным земельным участком с кадастровым номером 90:02:010103:3162	Земли населенных пунктов	Ведение садоводства (код 13.2)
			4 980 726,30	5 227 212,41			
			4 980 721,85	5 227 217,38			
			4 980 712,07	5 227 204,84			

1	2	3	4	5	6	7	8
Республика Крым, Белогорский р-н, г. Белогорск, СПК «Дружба-Тайган», участок № 147	:ЗУ169	354	4 980 712,07	5 227 204,84	Образование путем раздела с измененным земельным участком с кадастровым номером 90:02:010103:3155	Земли населенных пунктов	Ведение садоводства (код 13.2)
			4 980 721,85	5 227 217,38			
			4 980 707,22	5 227 232,94			
			4 980 696,26	5 227 220,34			
			4 980 710,00	5 227 206,69			

1	2	3	4	5	6	7	8
Республика Крым, Белогорский р-н, г. Белогорск, СПК «Дружба-Тайган», участок № 147	:ЗУ170	450	4 980 716,26	5 227 200,94	Образование путем объединения земельных участков с условными номерами :ЗУ168 и :ЗУ169	Земли населенных пунктов	Ведение садоводства (код 13.2)
			4 980 726,30	5 227 212,41			
			4 980 721,85	5 227 217,38			
			4 980 707,22	5 227 232,94			
			4 980 696,26	5 227 220,34			
			4 980 710,00	5 227 206,69			
			4 980 712,07	5 227 204,84			

						28032024-ПМ	Лист
Изм.	Кол.уч.	Лист	№ док.	Подп.	Дата		

Земельный участок с условным номером :ЗУ173, расположенный: Республика Крым, Белогорский р-н, г. Белогорск, СПК «Дружба-Тайган», участок № 148, образуется в два этапа:

1. образование земельных участков с условными номерами :ЗУ171 и :ЗУ172
2. образование земельного участка с условным номером :ЗУ173 путем объединения земельных участков с условными номерами :ЗУ171 и :ЗУ172

1	2	3	4	5	6	7	8
Республика Крым, Белогорский р-н, г. Белогорск, СПК «Дружба-Тайган», участок № 148	:ЗУ171	95	4 980 704,23	5 227 187,19	Образование путем раздела с измененным земельным участком с кадастровым номером 90:02:010103:3162	Земли населенных пунктов	Ведение садоводства (код 13.2)
			4 980 716,26	5 227 200,94			
			4 980 712,07	5 227 204,84			
			4 980 700,86	5 227 190,47			

1	2	3	4	5	6	7	8
Республика Крым, Белогорский р-н, г. Белогорск, СПК «Дружба-Тайган», участок № 148	:ЗУ172	406	4 980 700,86	5 227 190,47	Образование путем раздела с измененным земельным участком с кадастровым номером 90:02:010103:3155	Земли населенных пунктов	Ведение садоводства (код 13.2)
			4 980 712,07	5 227 204,84			
			4 980 710,00	5 227 206,69			
			4 980 696,26	5 227 220,34			
			4 980 684,59	5 227 206,23			

1	2	3	4	5	6	7	8
Республика Крым, Белогорский р-н, г. Белогорск, СПК «Дружба-Тайган», участок № 148	:ЗУ173	501	4 980 704,23	5 227 187,19	Образование путем объединения земельных участков с условными номерами :ЗУ171 и :ЗУ172	Земли населенных пунктов	Ведение садоводства (код 13.2)
			4 980 716,26	5 227 200,94			
			4 980 712,07	5 227 204,84			
			4 980 710,00	5 227 206,69			
			4 980 696,26	5 227 220,34			
			4 980 684,59	5 227 206,23			
			4 980 700,86	5 227 190,47			

						28032024-ПМ	Лист
Изм.	Кол.уч.	Лист	№ док.	Подп.	Дата		

Земельный участок с условным номером :ЗУ176, расположенный: Республика Крым, Белогорский р-н, г. Белогорск, СПК «Дружба-Тайган», участок № 149, образуется в два этапа:

1. образование земельных участков с условными номерами :ЗУ174 и :ЗУ175
2. образование земельного участка с условным номером :ЗУ176 путем объединения земельных участков с условными номерами :ЗУ174 и :ЗУ175

1	2	3	4	5	6	7	8
Республика Крым, Белогорский р-н, г. Белогорск, СПК «Дружба-Тайган», участок № 149	:ЗУ174	80	4 980 691,61	5 227 172,77	Образование путем раздела с измененным земельным участком с кадастровым номером 90:02:010103:3162	Земли населенных пунктов	Ведение садоводства (код 13.2)
			4 980 704,23	5 227 187,19			
			4 980 700,86	5 227 190,47			
			4 980 688,95	5 227 175,20			

1	2	3	4	5	6	7	8
Республика Крым, Белогорский р-н, г. Белогорск, СПК «Дружба-Тайган», участок № 149	:ЗУ175	458	4 980 688,95	5 227 175,20	Образование путем раздела с измененным земельным участком с кадастровым номером 90:02:010103:3155	Земли населенных пунктов	Ведение садоводства (код 13.2)
			4 980 700,86	5 227 190,47			
			4 980 684,59	5 227 206,23			
			4 980 674,44	5 227 195,04			
			4 980 671,07	5 227 191,65			

1	2	3	4	5	6	7	8
Республика Крым, Белогорский р-н, г. Белогорск, СПК «Дружба-Тайган», участок № 149	:ЗУ176	538	4 980 691,61	5 227 172,77	Образование путем объединения земельных участков с условными номерами :ЗУ174 и :ЗУ175	Земли населенных пунктов	Ведение садоводства (код 13.2)
			4 980 704,23	5 227 187,19			
			4 980 700,86	5 227 190,47			
			4 980 684,59	5 227 206,23			
			4 980 674,44	5 227 195,04			
			4 980 671,07	5 227 191,65			
			4 980 688,95	5 227 175,20			

						28032024-ПМ	Лист
Изм.	Кол.уч.	Лист	№ док.	Подп.	Дата		

Земельный участок с условным номером :ЗУ179, расположенный: Республика Крым, Белогорский р-н, г. Белогорск, СПК «Дружба-Тайган», участок № 150, образуется в два этапа:

1. образование земельных участков с условными номерами :ЗУ177 и :ЗУ178
2. образование земельного участка с условным номером :ЗУ179 путем объединения земельных участков с условными номерами :ЗУ177 и :ЗУ178

1	2	3	4	5	6	7	8
Республика Крым, Белогорский р-н, г. Белогорск, СПК «Дружба-Тайган», участок № 150	:ЗУ177	59	4 980 679,15	5 227 158,42	Образование путем раздела с измененным земельным участком с кадастровым номером 90:02:010103:3162	Земли населенных пунктов	Ведение садоводства (код 13.2)
			4 980 691,61	5 227 172,77			
			4 980 688,95	5 227 175,20			
			4 980 677,22	5 227 160,16			

1	2	3	4	5	6	7	8
Республика Крым, Белогорский р-н, г. Белогорск, СПК «Дружба-Тайган», участок № 150	:ЗУ178	477	4 980 677,22	5 227 160,16	Образование путем раздела с измененным земельным участком с кадастровым номером 90:02:010103:3155	Земли населенных пунктов	Ведение садоводства (код 13.2)
			4 980 688,95	5 227 175,20			
			4 980 671,07	5 227 191,65			
			4 980 658,26	5 227 177,28			

1	2	3	4	5	6	7	8
Республика Крым, Белогорский р-н, г. Белогорск, СПК «Дружба-Тайган», участок № 150	:ЗУ179	536	4 980 679,15	5 227 158,42	Образование путем объединения земельных участков с условными номерами :ЗУ177 и :ЗУ178	Земли населенных пунктов	Ведение садоводства (код 13.2)
			4 980 691,61	5 227 172,77			
			4 980 688,95	5 227 175,20			
			4 980 671,07	5 227 191,65			
			4 980 658,26	5 227 177,28			
			4 980 677,22	5 227 160,16			

						28032024-ПМ	Лист
Изм.	Кол.уч.	Лист	№ док.	Подп.	Дата		

Земельный участок с условным номером :ЗУ182, расположенный: Республика Крым, Белогорский р-н, г. Белогорск, СПК «Дружба-Тайган», участок № 151, образуется в два этапа:

1. образование земельных участков с условными номерами :ЗУ180 и :ЗУ181

2. образование земельного участка с условным номером :ЗУ182 путем объединения земельных участков с условными номерами :ЗУ180 и :ЗУ181

1	2	3	4	5	6	7	8
Республика Крым, Белогорский р-н, г. Белогорск, СПК «Дружба-Тайган», участок № 151	:ЗУ180	67	4 980 661,50	5 227 138,40	Образование путем раздела с измененным земельным участком с кадастровым номером 90:02:010103:3162	Земли населенных пунктов	Ведение садоводства (код 13.2)
			4 980 679,15	5 227 158,42			
			4 980 677,22	5 227 160,16			
			4 980 672,50	5 227 154,11			
			4 980 659,39	5 227 140,50			

1	2	3	4	5	6	7	8
Республика Крым, Белогорский р-н, г. Белогорск, СПК «Дружба-Тайган», участок № 151	:ЗУ181	426	4 980 659,39	5 227 140,50	Образование путем раздела с измененным земельным участком с кадастровым номером 90:02:010103:3155	Земли населенных пунктов	Ведение садоводства (код 13.2)
			4 980 672,50	5 227 154,11			
			4 980 677,22	5 227 160,16			
			4 980 658,26	5 227 177,28			
			4 980 654,02	5 227 172,66			
			4 980 663,40	5 227 164,39			
			4 980 650,17	5 227 149,37			

1	2	3	4	5	6	7	8
Республика Крым, Белогорский р-н, г. Белогорск, СПК «Дружба-Тайган», участок № 151	:ЗУ182	493	4 980 661,50	5 227 138,40	Образование путем объединения земельных участков с условными номерами :ЗУ180 и :ЗУ181	Земли населенных пунктов	Ведение садоводства (код 13.2)
			4 980 679,15	5 227 158,42			
			4 980 677,22	5 227 160,16			
			4 980 658,26	5 227 177,28			
			4 980 654,02	5 227 172,66			
			4 980 663,40	5 227 164,39			
			4 980 650,17	5 227 149,37			
			4 980 659,39	5 227 140,50			

						28032024-ПМ	Лист
Изм.	Кол.уч.	Лист	№ док.	Подп.	Дата		

Земельный участок с условным номером :ЗУ185, расположенный: Республика Крым, Белогорский р-н, г. Белогорск, СПК «Дружба-Тайган», участок № 152, образуется в два этапа:

1. образование земельных участков с условными номерами :ЗУ183 и :ЗУ184

2. образование земельного участка с условным номером :ЗУ185 путем объединения земельных участков с условными номерами :ЗУ183 и :ЗУ184

1	2	3	4	5	6	7	8
Республика Крым, Белогорский р-н, г. Белогорск, СПК «Дружба-Тайган», участок № 152	:ЗУ183	95	4 980 644,35	5 227 118,71	Образование путем раздела с измененным земельным участком с кадастровым номером 90:02:010103:3162	Земли населенных пунктов	Ведение садоводства (код 13.2)
			4 980 661,50	5 227 138,40			
			4 980 659,39	5 227 140,50			
			4 980 641,15	5 227 121,56			

1	2	3	4	5	6	7	8
Республика Крым, Белогорский р-н, г. Белогорск, СПК «Дружба-Тайган», участок № 152	:ЗУ184	666	4 980 641,15	5 227 121,56	Образование путем раздела с измененным земельным участком с кадастровым номером 90:02:010103:3155	Земли населенных пунктов	Ведение садоводства (код 13.2)
			4 980 659,39	5 227 140,50			
			4 980 650,17	5 227 149,37			
			4 980 640,66	5 227 157,75			
			4 980 634,96	5 227 151,56			
			4 980 622,59	5 227 138,01			
			4 980 624,66	5 227 136,38			
			4 980 624,60	5 227 136,56			
			4 980 625,55	5 227 136,88			
			4 980 625,87	5 227 135,93			

1	2	3	4	5	6	7	8
Республика Крым, Белогорский р-н, г. Белогорск, СПК «Дружба-Тайган», участок № 152	:ЗУ185	761	4 980 644,35	5 227 118,71	Образование путем объединения земельных участков с условными номерами :ЗУ183 и :ЗУ184	Земли населенных пунктов	Ведение садоводства (код 13.2)
			4 980 661,50	5 227 138,40			
			4 980 659,39	5 227 140,50			
			4 980 650,17	5 227 149,37			
			4 980 640,66	5 227 157,75			
			4 980 634,96	5 227 151,56			
			4 980 622,59	5 227 138,01			
			4 980 624,66	5 227 136,38			
			4 980 624,60	5 227 136,56			
			4 980 625,55	5 227 136,88			
			4 980 625,87	5 227 135,93			
			4 980 625,42	5 227 135,78			

								28032024-ПМ	Лист
Изм.	Кол.уч.	Лист	№ док.	Подп.	Дата				

Земельный участок с условным номером :ЗУ191, расположенный: Республика Крым, Белогорский р-н, г. Белогорск, СПК «Дружба-Тайган», участок № 155, образуется в два этапа:

1. образование земельных участков с условными номерами :ЗУ189 и :ЗУ190

2. образование земельного участка с условным номером :ЗУ191 путем объединения земельных участков с условными номерами :ЗУ189 и :ЗУ190

1	2	3	4	5	6	7	8
Республика Крым, Белогорский р-н, г. Белогорск, СПК «Дружба-Тайган», участок № 155	:ЗУ189	115	4 980 618,24	5 227 088,94	Образование путем раздела с измененным земельным участком с кадастровым номером 90:02:010103:3162	Земли населенных пунктов	Ведение садоводства (код 13.2)
			4 980 631,72	5 227 104,33			
			4 980 627,92	5 227 107,83			
			4 980 613,76	5 227 093,13			

1	2	3	4	5	6	7	8
Республика Крым, Белогорский р-н, г. Белогорск, СПК «Дружба-Тайган», участок № 155	:ЗУ190	502	4 980 613,76	5 227 093,13	Образование путем раздела с измененным земельным участком с кадастровым номером 90:02:010103:3155	Земли населенных пунктов	Ведение садоводства (код 13.2)
			4 980 627,92	5 227 107,83			
			4 980 621,17	5 227 114,01			
			4 980 610,09	5 227 124,95			
			4 980 603,44	5 227 118,30			
			4 980 597,76	5 227 112,62			
			4 980 597,22	5 227 111,82			
4 980 596,08	5 227 110,45						

1	2	3	4	5	6	7	8
Республика Крым, Белогорский р-н, г. Белогорск, СПК «Дружба-Тайган», участок № 155	:ЗУ191	617	4 980 618,24	5 227 088,94	Образование путем объединения земельных участков с условными номерами :ЗУ189 и :ЗУ190	Земли населенных пунктов	Ведение садоводства (код 13.2)
			4 980 631,72	5 227 104,33			
			4 980 627,92	5 227 107,83			
			4 980 621,17	5 227 114,01			
			4 980 610,09	5 227 124,95			
			4 980 603,44	5 227 118,30			
			4 980 597,76	5 227 112,62			
			4 980 597,22	5 227 111,82			
			4 980 596,08	5 227 110,45			
4 980 613,76	5 227 093,13						

						28032024-ПМ	Лист
Изм.	Кол.уч.	Лист	№ док.	Подп.	Дата		

Земельный участок с условным номером :ЗУ194, расположенный: Республика Крым, Белогорский р-н, г. Белогорск, СПК «Дружба-Тайган», участок № 156, образуется в два этапа:

1. образование земельных участков с условными номерами :ЗУ192 и :ЗУ193
2. образование земельного участка с условным номером :ЗУ194 путем объединения земельных участков с условными номерами :ЗУ192 и :ЗУ193

1	2	3	4	5	6	7	8
Республика Крым, Белогорский р-н, г. Белогорск, СПК «Дружба-Тайган», участок № 156	:ЗУ192	227	4 980 596,53	5 227 064,19	Образование путем раздела с измененным земельным участком с кадастровым номером 90:02:010103:3162	Земли населенных пунктов	Ведение садоводства (код 13.2)
			4 980 618,24	5 227 088,94			
			4 980 613,76	5 227 093,13			
			4 980 590,94	5 227 069,44			

1	2	3	4	5	6	7	8
Республика Крым, Белогорский р-н, г. Белогорск, СПК «Дружба-Тайган», участок № 156	:ЗУ193	774	4 980 590,94	5 227 069,44	Образование путем раздела с измененным земельным участком с кадастровым номером 90:02:010103:3155	Земли населенных пунктов	Ведение садоводства (код 13.2)
			4 980 613,76	5 227 093,13			
			4 980 596,08	5 227 110,45			
			4 980 575,03	5 227 085,22			

1	2	3	4	5	6	7	8
Республика Крым, Белогорский р-н, г. Белогорск, СПК «Дружба-Тайган», участок № 156	:ЗУ194	1001	4 980 596,53	5 227 064,19	Образование путем объединения земельных участков с условными номерами :ЗУ192 и :ЗУ193	Земли населенных пунктов	Ведение садоводства (код 13.2)
			4 980 618,24	5 227 088,94			
			4 980 613,76	5 227 093,13			
			4 980 596,08	5 227 110,45			
			4 980 575,03	5 227 085,22			
			4 980 590,94	5 227 069,44			

						28032024-ПМ	Лист
Изм.	Кол.уч.	Лист	№ док.	Подп.	Дата		

Земельный участок с условным номером :ЗУ197, расположенный: Республика Крым, Белогорский р-н, г. Белогорск, СПК «Дружба-Тайган», образуется в два этапа:

1. образование земельных участков с условными номерами :ЗУ195 и :ЗУ196

2. образование земельного участка с условным номером :ЗУ197 путем объединения земельных участков с условными номерами :ЗУ195 и :ЗУ196

1	2	3	4	5	6	7	8
Республика Крым, Белогорский р-н, г. Белогорск, СПК «Дружба-Тайган»	:ЗУ195	134	4 980 585,74	5 227 051,76	Образование путем раздела с измененным земельным участком с кадастровым номером 90:02:010103:3162	Земли населенных пунктов	Ведение садоводства (код 13.2)
			4 980 596,53	5 227 064,19			
			4 980 590,94	5 227 069,44			
			4 980 579,40	5 227 057,46			

1	2	3	4	5	6	7	8
Республика Крым, Белогорский р-н, г. Белогорск, СПК «Дружба-Тайган»	:ЗУ196	367	4 980 579,40	5 227 057,46	Образование путем раздела с измененным земельным участком с кадастровым номером 90:02:010103:3155	Земли населенных пунктов	Ведение садоводства (код 13.2)
			4 980 590,94	5 227 069,44			
			4 980 575,03	5 227 085,22			
			4 980 564,09	5 227 072,11			

1	2	3	4	5	6	7	8
Республика Крым, Белогорский р-н, г. Белогорск, СПК «Дружба-Тайган»	:ЗУ197	501	4 980 585,74	5 227 051,76	Образование путем объединения земельных участков с условными номерами :ЗУ195 и :ЗУ196	Земли населенных пунктов	Ведение садоводства (код 13.2)
			4 980 596,53	5 227 064,19			
			4 980 590,94	5 227 069,44			
			4 980 575,03	5 227 085,22			
			4 980 564,09	5 227 072,11			
			4 980 579,40	5 227 057,46			

						28032024-ПМ	Лист
Изм.	Кол.уч.	Лист	№ док.	Подп.	Дата		

Земельный участок с условным номером :ЗУ200, расположенный: Республика Крым, Белогорский р-н, г. Белогорск, СПК «Дружба-Тайган», образуется в два этапа:

1. образование земельных участков с условными номерами :ЗУ198 и :ЗУ199
2. образование земельного участка с условным номером :ЗУ200 путем объединения земельных участков с условными номерами :ЗУ198 и :ЗУ199

1	2	3	4	5	6	7	8
Республика Крым, Белогорский р-н, г. Белогорск, СПК «Дружба-Тайган»	:ЗУ198	154	4 980 574,31	5 227 038,68	Образование путем раздела с измененным земельным участком с кадастровым номером 90:02:010103:3162	Земли населенных пунктов	Ведение садоводства (код 13.2)
			4 980 585,74	5 227 051,76			
			4 980 579,40	5 227 057,46			
			4 980 567,59	5 227 045,20			

1	2	3	4	5	6	7	8
Республика Крым, Белогорский р-н, г. Белогорск, СПК «Дружба-Тайган»	:ЗУ199	350	4 980 567,59	5 227 045,20	Образование путем раздела с измененным земельным участком с кадастровым номером 90:02:010103:3155	Земли населенных пунктов	Ведение садоводства (код 13.2)
			4 980 579,40	5 227 057,46			
			4 980 564,09	5 227 072,11			
			4 980 560,95	5 227 068,35			
			4 980 553,17	5 227 059,03			

1	2	3	4	5	6	7	8
Республика Крым, Белогорский р-н, г. Белогорск, СПК «Дружба-Тайган»	:ЗУ200	504	4 980 574,31	5 227 038,68	Образование путем объединения земельных участков с условными номерами :ЗУ198 и :ЗУ199	Земли населенных пунктов	Ведение садоводства (код 13.2)
			4 980 585,74	5 227 051,76			
			4 980 579,40	5 227 057,46			
			4 980 564,09	5 227 072,11			
			4 980 560,95	5 227 068,35			
			4 980 553,17	5 227 059,03			
			4 980 567,59	5 227 045,20			

						28032024-ПМ	Лист
Изм.	Кол.уч.	Лист	№ док.	Подп.	Дата		

Земельный участок с условным номером :ЗУ203, расположенный: Республика Крым, Белогорский р-н, г. Белогорск, СПК «Дружба-Тайган», образуется в два этапа:

1. образование земельных участков с условными номерами :ЗУ201 и :ЗУ202
2. образование земельного участка с условным номером :ЗУ203 путем объединения земельных участков с условными номерами :ЗУ201 и :ЗУ202

1	2	3	4	5	6	7	8
Республика Крым, Белогорский р-н, г. Белогорск, СПК «Дружба-Тайган»	:ЗУ201	83	4 980 555,29	5 227 032,43	Образование путем раздела с измененным земельным участком с кадастровым номером 90:02:010103:3162	Земли населенных пунктов	Ведение садоводства (код 13.2)
			4 980 574,31	5 227 038,68			
			4 980 567,59	5 227 045,20			

1	2	3	4	5	6	7	8
Республика Крым, Белогорский р-н, г. Белогорск, СПК «Дружба-Тайган»	:ЗУ202	383	4 980 554,33	5 227 032,16	Образование путем раздела с измененным земельным участком с кадастровым номером 90:02:010103:3155	Земли населенных пунктов	Ведение садоводства (код 13.2)
			4 980 555,29	5 227 032,43			
			4 980 567,59	5 227 045,20			
			4 980 553,17	5 227 059,03			
			4 980 547,35	5 227 064,44			
			4 980 545,50	5 227 059,40			
			4 980 545,40	5 227 048,94			
			4 980 548,28	5 227 039,92			
4 980 551,57	5 227 033,51						

1	2	3	4	5	6	7	8
Республика Крым, Белогорский р-н, г. Белогорск, СПК «Дружба-Тайган»	:ЗУ203	466	4 980 574,31	5 227 038,68	Образование путем объединения земельных участков с условными номерами :ЗУ201 и :ЗУ202	Земли населенных пунктов	Ведение садоводства (код 13.2)
			4 980 555,29	5 227 032,43			
			4 980 554,33	5 227 032,16			
			4 980 551,57	5 227 033,51			
			4 980 548,28	5 227 039,92			
			4 980 545,40	5 227 048,94			
			4 980 545,50	5 227 059,40			
			4 980 547,35	5 227 064,44			
			4 980 553,17	5 227 059,03			
			4 980 567,59	5 227 045,20			

						28032024-ПМ	Лист
Изм.	Кол.уч.	Лист	№ док.	Подп.	Дата		

1	2	3	4	5	6	7	8
Республика Крым, Белогорский р-н, г. Белогорск, СПК «Дружба-Тайган»	:3У204	162	4 981 408,62	5 228 012,78	Образование путем раздела с измененным земельным участком с кадастровым номером 90:02:010103:3153	Земли населенных пунктов	Ведение садоводства (код 13.2)
			4 981 410,78	5 228 014,71			
			4 981 410,59	5 228 014,90			
			4 981 412,45	5 228 016,62			
			4 981 415,67	5 228 020,73			
			4 981 405,32	5 228 032,57			
			4 981 398,93	5 228 024,26			

1	2	3	4	5	6	7	8
Республика Крым, Белогорский р-н, г. Белогорск, СПК «Дружба-Тайган»	:3У205	264	4 981 266,11	5 227 741,15	Образование путем раздела с измененным земельным участком с кадастровым номером 90:02:010103:3153	Земли населенных пунктов	Ведение садоводства (код 13.2)
			4 981 274,15	5 227 748,68			
			4 981 260,47	5 227 763,83			
			4 981 253,08	5 227 759,29			
			4 981 248,74	5 227 756,88			

1	2	3	4	5	6	7	8
Республика Крым, Белогорский р-н, г. Белогорск, СПК «Дружба-Тайган»	:3У206	266	4 981 414,14	5 227 791,02	Образование путем раздела с измененным земельным участком с кадастровым номером 90:02:010103:3153	Земли населенных пунктов	Ведение садоводства (код 13.2)
			4 981 432,88	5 227 811,27			
			4 981 417,95	5 227 798,39			
			4 981 401,31	5 227 816,54			
			4 981 416,41	5 227 830,35			
			4 981 415,47	5 227 831,18			
			4 981 394,87	5 227 812,61			

						28032024-ПМ	Лист
Изм.	Кол.уч.	Лист	№ док.	Подп.	Дата		

1	2	3	4	5	6	7	8
Республика Крым, Белогорский р-н, г. Белогорск, СПК «Дружба-Тайган»	:ЗУ207	768	4 981 451,68	5 227 763,55	Образование путем раздела с измененным земельным участком с кадастровым номером 90:02:010103:3153	Земли населенных пунктов	Ведение садоводства (код 13.2)
			4 981 454,31	5 227 766,72			
			4 981 456,31	5 227 770,17			
			4 981 463,14	5 227 780,54			
			4 981 465,87	5 227 784,69			
			4 981 475,29	5 227 798,16			
			4 981 442,63	5 227 819,42			
			4 981 432,88	5 227 811,27			
			4 981 414,14	5 227 791,02			
			4 981 432,23	5 227 810,36			
			4 981 436,20	5 227 813,60			
			4 981 459,65	5 227 795,11			
			4 981 441,72	5 227 770,67			

1	2	3	4	5	6	7	8
Республика Крым, Белогорский р-н, г. Белогорск, СПК «Дружба-Тайган»	:ЗУ208	763	4 981 386,51	5 227 811,78	Образование путем раздела с измененным земельным участком с кадастровым номером 90:02:010103:3158	Земли населенных пунктов	Ведение садоводства (код 13.2)
			4 981 417,42	5 227 842,61			
			4 981 416,12	5 227 843,61			
			4 981 415,84	5 227 845,79			
			4 981 418,01	5 227 846,07			
			4 981 419,66	5 227 844,84			
			4 981 432,71	5 227 857,86			
			4 981 427,70	5 227 866,21			
			4 981 411,11	5 227 857,35			
			4 981 408,34	5 227 856,31			
			4 981 393,93	5 227 838,67			
			4 981 396,53	5 227 837,61			
			4 981 395,03	5 227 833,90			
			4 981 382,89	5 227 815,13			
			4 981 404,07	5 227 830,64			
			4 981 403,46	5 227 831,43			
			4 981 402,67	5 227 830,82			
4 981 403,28	5 227 830,03						

1	2	3	4	5	6	7	8
Республика Крым, Белогорский р-н, г. Белогорск, СПК «Дружба-Тайган»	:3У209	484	4 981 354,43	5 227 694,31	Образование путем раздела с измененным земельным участком с кадастровым номером 90:02:010103:3153	Земли населенных пунктов	Ведение садоводства (код 13.2)
			4 981 373,30	5 227 705,40			
			4 981 354,61	5 227 722,55			
			4 981 340,84	5 227 707,34			
			4 981 320,92	5 227 724,49			
			4 981 327,86	5 227 717,50			

1	2	3	4	5	6	7	8
Республика Крым, Белогорский р-н, г. Белогорск, СПК «Дружба-Тайган»	:3У210	563	4 981 392,68	5 227 727,54	Образование путем раздела с измененным земельным участком с кадастровым номером 90:02:010103:3153	Земли населенных пунктов	Ведение садоводства (код 13.2)
			4 981 383,43	5 227 717,43			
			4 981 373,30	5 227 705,40			
			4 981 384,45	5 227 716,90			
			4 981 393,13	5 227 727,35			
			4 981 427,06	5 227 731,04			
			4 981 454,31	5 227 766,72			
			4 981 451,68	5 227 763,55			
			4 981 433,83	5 227 740,02			
			4 981 417,45	5 227 754,12			
			4 981 404,69	5 227 740,42			

1	2	3	4	5	6	7	8
Республика Крым, Белогорский р-н, г. Белогорск, СПК «Дружба-Тайган»	:3У211	199	4 981 433,28	5 227 900,21	Образование путем раздела с измененным земельным участком с кадастровым номером 90:02:010103:3153	Земли населенных пунктов	Ведение садоводства (код 13.2)
			4 981 436,74	5 227 903,37			
			4 981 409,65	5 227 931,45			
			4 981 405,59	5 227 927,67			

1	2	3	4	5	6	7	8					
Республика Крым, Белогорский р-н, г. Белогорск, СПК «Дружба-Тайган»	:3У212	746	4 981 238,91	5 227 651,69	Образование путем раздела с измененным земельным участком с кадастровым номером 90:02:010103:3153	Земли населенных пунктов	Ведение садоводства (код 13.2)					
			4 981 292,91	5 227 715,89								
			4 981 287,63	5 227 720,27								
			4 981 267,22	5 227 697,78								
			4 981 246,60	5 227 676,94								
			4 981 231,21	5 227 659,81								
									4 981 272,59	5 227 696,65		
									4 981 271,85	5 227 697,33		
									4 981 271,17	5 227 696,59		
									4 981 271,91	5 227 695,91		
									4 981 244,91	5 227 666,18		
									4 981 244,17	5 227 666,86		
									4 981 243,49	5 227 666,12		
			4 981 244,23	5 227 665,44								

1	2	3	4	5	6	7	8
Республика Крым, Белогорский р-н, г. Белогорск, СПК «Дружба-Тайган»	:ЗУ213	228	4 981 116,71	5 227 680,48	Образование путем раздела с измененным земельным участком с кадастровым номером 90:02:010103:3153	Земли населенных пунктов	Ведение садоводства (код 13.2)
			4 981 116,86	5 227 680,22			
			4 981 129,57	5 227 689,04			
			4 981 128,92	5 227 690,08			
			4 981 120,53	5 227 684,98			
			4 981 106,74	5 227 707,52			
			4 981 102,38	5 227 706,09			
			4 981 099,41	5 227 705,27			
			4 981 115,35	5 227 679,72			
			4 981 116,71	5 227 680,48			

1	2	3	4	5	6	7	8
Республика Крым, Белогорский р-н, г. Белогорск, СПК «Дружба-Тайган»	:ЗУ214	269	:ЗУ214(1)		Образование путем раздела с измененным земельным участком с кадастровым номером 90:02:010103:3155	Земли населенных пунктов	Ведение садоводства (код 13.2)
			4 981 193,99	5 227 664,63			
			4 981 210,49	5 227 681,65			
			4 981 209,96	5 227 682,20			
			4 981 192,21	5 227 667,68			
			4 981 184,96	5 227 676,14			
			4 981 170,07	5 227 693,50			
			4 981 180,53	5 227 680,95			
			4 981 185,04	5 227 675,60			
			4 981 193,95	5 227 665,06			
			:ЗУ214(2)				
			4 981 170,07	5 227 693,50			
			4 981 187,02	5 227 708,06			
			4 981 186,56	5 227 708,62			
			4 981 167,68	5 227 697,16			

						28032024-ПМ	Лист
Изм.	Кол.уч.	Лист	№ док.	Подп.	Дата		

1	2	3	4	5	6	7	8
Республика Крым, Белогорский р-н, г. Белогорск, СПК «Дружба-Тайган»	:ЗУ214		:ЗУ214(3)		Образование путем раздела с измененным земельным участком с кадастровым номером 90:02:010103:3155	Земли населенных пунктов	Ведение садоводства (код 13.2)
			4 980 923,56	5 227 462,96			
			4 980 938,54	5 227 476,47			
			4 980 935,24	5 227 480,58			
			4 980 920,05	5 227 467,17			
			:ЗУ214(4)				
			4 981 071,48	5 227 558,20			
			4 981 073,73	5 227 560,00			
			4 981 085,76	5 227 564,92			
			4 981 061,02	5 227 594,44			
			4 981 075,40	5 227 603,50			
			4 981 074,84	5 227 603,28			
			4 981 060,95	5 227 594,52			
			4 981 082,49	5 227 568,32			
4 981 070,55	5 227 559,11						

1	2	3	4	5	6	7	8
Республика Крым, Белогорский р-н, г. Белогорск, СПК «Дружба-Тайган»	:ЗУ215	614	:ЗУ215(1)		Образование путем раздела с измененным земельным участком с кадастровым номером 90:02:010103:3153	Земли населенных пунктов	Ведение садоводства (код 13.2)
			4 981 507,76	5 227 781,84			
			4 981 521,64	5 227 808,93			
			4 981 518,55	5 227 810,38			
			4 981 514,07	5 227 800,45			
			4 981 488,77	5 227 811,46			
			4 981 502,61	5 227 829,60			
			4 981 512,40	5 227 841,92			
			4 981 515,21	5 227 845,46			
			4 981 528,99	5 227 863,37			
			4 981 529,94	5 227 864,62			
			4 981 520,12	5 227 852,11			
			4 981 512,70	5 227 842,86			
			4 981 502,69	5 227 830,42			
4 981 488,44	5 227 811,72						
4 981 488,41	5 227 811,42						

Изм.	Кол.уч.	Лист	№ док.	Подп.	Дата	28032024-ПМ	Лист

1	2	3	4	5	6	7	8
Республика Крым, Белогорский р-н, г. Белогорск, СПК «Дружба-Тайган»	:ЗУ215		4 981 479,23	5 227 795,25	Образование путем раздела с измененным земельным участком с кадастровым номером 90:02:010103:3153	Земли населенных пунктов	Ведение садоводства (код 13.2)
			4 981 474,38	5 227 788,93			
			4 981 472,69	5 227 786,27			
			4 981 467,55	5 227 777,64			
			4 981 467,96	5 227 777,57			
			4 981 474,63	5 227 784,45			
			4 981 473,90	5 227 784,45			
			4 981 473,90	5 227 785,45			
			4 981 474,90	5 227 785,45			
			4 981 474,91	5 227 784,84			
			4 981 480,81	5 227 794,34			
			4 981 494,08	5 227 786,47			
			4 981 499,92	5 227 783,32			
			4 981 501,43	5 227 781,90			
			4 981 501,95	5 227 783,09			
			4 981 481,89	5 227 794,01			
			4 981 490,00	5 227 810,41			
			4 981 513,56	5 227 799,54			
			4 981 503,98	5 227 780,35			
			4 981 505,70	5 227 783,42			
			:ЗУ215(2)				
			4 981 483,16	5 227 816,94			
			4 981 460,72	5 227 840,64			
			4 981 444,25	5 227 858,06			
			4 981 444,17	5 227 857,37			
			:ЗУ215(3)				
			4 981 500,13	5 227 908,44			
			4 981 496,84	5 227 914,56			
			4 981 488,07	5 227 924,35			
			4 981 487,54	5 227 923,89			
:ЗУ215(4)							

						28032024-ПМ	Лист
Изм.	Кол.уч.	Лист	№ док.	Подп.	Дата		

1	2	3	4	5	6	7	8
Республика Крым, Белогорский р-н, г. Белогорск, СПК «Дружба-Тайган»	:ЗУ215		:ЗУ215(4)		Образование путем раздела с измененным земельным участком с кадастровым номером 90:02:010103:3153	Земли населенных пунктов	Ведение садоводства (код 13.2)
			4 981 474,52	5 227 939,48			
			4 981 465,76	5 227 949,26			
			4 981 474,05	5 227 938,99			
			:ЗУ215(5)				
			4 981 411,84	5 227 960,60			
			4 981 415,23	5 227 963,86			
			4 981 401,92	5 227 978,15			
			4 981 398,63	5 227 975,15			
			:ЗУ215(6)				
			4 981 340,05	5 227 835,38			
			4 981 350,02	5 227 845,46			
			4 981 351,99	5 227 847,23			
			4 981 350,56	5 227 848,00			
			4 981 338,99	5 227 836,18			
			:ЗУ215(7)				
			4 981 306,78	5 227 802,53			
			4 981 308,25	5 227 803,93			
			4 981 317,25	5 227 813,08			
			4 981 320,44	5 227 816,46			
			4 981 315,14	5 227 821,44			
			4 981 301,30	5 227 807,77			
			:ЗУ215(8)				
			4 980 922,50	5 227 566,78			
			4 980 923,31	5 227 567,30			
			4 980 907,58	5 227 596,32			
			4 980 903,89	5 227 593,82			

						28032024-ПМ	Лист
Изм.	Кол.уч.	Лист	№ док.	Подп.	Дата		

6. ПЕРЕЧЕНЬ И СВЕДЕНИЯ О МЕСТОПОЛОЖЕНИИ ГРАНИЦ, ПЛОЩАДИ ОБРАЗУЕМЫХ ЗЕМЕЛЬНЫХ УЧАСТКОВ, КОТОРЫЕ БУДУТ ОТНЕСЕНЫ К ТЕРРИТОРИЯМ ОБЩЕГО ПОЛЬЗОВАНИЯ.

Адрес (местоположение) земельного участка	Условный номер по проекту	Площадь, кв.м	Координаты, м		Способ образования	Категория земель	Вид разрешенного использования
			X	Y			
1	2	3	4	5	6	7	8
Республика Крым, Белогорский р-н, г. Белогорск, СПК «Дружба-Тайган»	:ЗУ216	368	4 981 488,87	5 227 746,70	Образование путем раздела с измененным земельным участком с кадастровым номером 90:02:010103:3153	Земли населенных пунктов	Ведение садоводства (код 13.2), Земельные участки (территории) общего пользования (код 12.0)*
			4 981 491,86	5 227 751,82			
			4 981 466,44	5 227 767,65			
			4 981 467,96	5 227 777,57			
			4 981 467,55	5 227 777,64			
			4 981 463,14	5 227 780,54			
			4 981 456,31	5 227 770,17			
			4 981 454,31	5 227 766,72			
			4 981 466,50	5 227 758,36			
			4 981 463,28	5 227 753,46			
4 981 468,62	5 227 750,24						
4 981 473,41	5 227 757,72						
Республика Крым, Белогорский р-н, г. Белогорск, СПК «Дружба-Тайган»	:ЗУ217	709	4 981 467,55	5 227 777,64	Образование путем раздела с измененным земельным участком с кадастровым номером 90:02:010103:3155	Земли населенных пунктов	Ведение садоводства (код 13.2), Земельные участки (территории) общего пользования (код 12.0)*
			4 981 472,69	5 227 786,27			
			4 981 474,38	5 227 788,93			
			4 981 479,23	5 227 795,25			
			4 981 488,41	5 227 811,42			
			4 981 488,44	5 227 811,72			
			4 981 502,69	5 227 830,42			
			4 981 512,70	5 227 842,86			
			4 981 520,12	5 227 852,11			
			4 981 529,94	5 227 864,62			
			4 981 525,71	5 227 869,59			
			4 981 510,35	5 227 851,44			
			4 981 501,32	5 227 849,45			
			4 981 500,17	5 227 836,90			
			4 981 483,16	5 227 816,94			
			4 981 482,97	5 227 811,66			
4 981 475,29	5 227 798,16						
4 981 465,87	5 227 784,69						
4 981 463,14	5 227 780,54						

1	2	3	4	5	6	7	8						
Республика Крым, Белогорский р-н, г. Белогорск, СПК «Дружба-Тайган»	:ЗУ218	1112	4 981 500,17	5 227 836,90	Образование путем раздела с измененным земельным участком с кадастровым номером 90:02:010103:3153	Земли населенных пунктов	Ведение садоводства (код 13.2), Земельные участки (территории) общего пользования (код 12.0)*						
			4 981 501,32	5 227 849,45									
			4 981 498,40	5 227 850,08									
			4 981 495,48	5 227 851,08									
			4 981 492,85	5 227 852,47									
			4 981 490,21	5 227 854,06									
			4 981 480,60	5 227 860,68									
			4 981 469,17	5 227 869,07									
			4 981 468,02	5 227 867,98									
			4 981 466,51	5 227 869,58									
			4 981 467,37	5 227 870,39									
			4 981 465,09	5 227 872,07									
			4 981 455,92	5 227 880,74									
			4 981 455,90	5 227 879,93									
			4 981 454,90	5 227 879,95									
			4 981 454,92	5 227 880,95									
			4 981 455,72	5 227 880,93									
			4 981 447,35	5 227 888,85									
			4 981 446,50	5 227 887,95									
			4 981 433,28	5 227 900,21									
			4 981 405,59	5 227 927,67									
			4 981 377,97	5 227 958,02									
			4 981 374,72	5 227 961,56									
			4 981 370,96	5 227 964,85									
			4 981 370,60	5 227 962,73									
			4 981 373,67	5 227 959,85									
			4 981 369,30	5 227 955,17									
			4 981 369,24	5 227 954,83									
			4 981 367,70	5 227 952,98									
			4 981 372,32	5 227 953,11									
			4 981 372,56	5 227 952,99									
4 981 399,87	5 227 927,07												
4 981 422,09	5 227 904,58												
4 981 424,97	5 227 900,45												
4 981 442,68	5 227 884,02												
4 981 448,07	5 227 878,79												
4 981 448,24	5 227 876,10												
4 981 455,70	5 227 869,30												
4 981 475,18	5 227 856,60												
4 981 482,22	5 227 851,27												
4 981 496,71	5 227 839,74												
	Изм.		Кол.уч.		Лист		№ док.		Подп.		Дата	28032024-ПМ	Лист

1	2	3	4	5	6	7	8
Республика Крым, Белогорский р-н, г. Белогорск, СПК «Дружба-Тайган»	:ЗУ219		4 981 189,54	5 227 601,50	Образование путем раздела с измененным земельным участком с кадастровым номером 90:02:010103:3153	Земли населенных пунктов	Ведение садоводства (код 13.2), Земельные участки (территории) общего пользования (код 12.0)*
			4 981 186,60	5 227 605,04			
			4 981 174,27	5 227 594,09			
			4 981 161,93	5 227 583,13			
			4 981 157,42	5 227 579,42			
			4 981 168,28	5 227 578,03			
			4 981 181,17	5 227 585,49			
			4 981 205,03	5 227 603,12			
			4 981 227,41	5 227 628,08			
			4 981 315,83	5 227 729,61			
			4 981 330,27	5 227 744,99			
			4 981 340,78	5 227 756,53			
			4 981 350,22	5 227 766,88			
			4 981 363,43	5 227 780,93			
			4 981 377,85	5 227 794,43			
			4 981 388,10	5 227 803,72			
			4 981 391,06	5 227 807,17			
			4 981 394,87	5 227 812,61			
			4 981 415,47	5 227 831,18			
			4 981 433,90	5 227 848,50			
			4 981 434,43	5 227 847,65			
4 981 444,17	5 227 857,37						
4 981 444,17	5 227 857,37						
4 981 444,25	5 227 858,06						
4 981 174,20	5 227 590,06						
4 981 173,46	5 227 590,74						
4 981 172,78	5 227 590,00						
4 981 173,52	5 227 589,32						

1	2	3	4	5	6	7	8
Республика Крым, Белогорский р-н, г. Белогорск, СПК «Дружба-Тайган»	:ЗУ220	127	4 981 409,90	5 227 887,83	Образование путем раздела с измененным земельным участком с кадастровым номером 90:02:010103:3155	Земли населенных пунктов	Ведение садоводства (код 13.2), Земельные участки (территории) общего пользования (код 12.0)*
			4 981 424,97	5 227 900,45			
			4 981 422,09	5 227 904,58			
			4 981 413,88	5 227 897,29			
			4 981 408,43	5 227 895,38			
			4 981 403,30	5 227 892,85			
			4 981 402,78	5 227 892,79			
			4 981 405,73	5 227 888,21			
			4 981 409,90	5 227 887,83			
			4 981 424,97	5 227 900,45			

Изм.	Колуч.	Лист	№ док.	Подп.	Дата	28032024-ПМ	Лист

1	2	3	4	5	6	7	8	
Республика Крым, Белогорский р-н, г. Белогорск, СПК «Дружба-Тайган»	:ЗУ221	3586	4 980 899,10	5 227 392,22	Образование путем раздела с измененным земельным участком с кадастровым номером 90:02:010103:3153	Земли населенных пунктов	Ведение садоводства (код 13.2), Земельные участки (территории) общего пользования (код 12.0)*	
			4 981 058,16	5 227 526,23				
			4 981 115,80	5 227 556,07				
			4 981 168,28	5 227 578,03				
			4 981 157,42	5 227 579,42				
			4 981 126,99	5 227 582,21				
			4 981 125,20	5 227 581,04				
			4 981 100,13	5 227 570,79				
			4 981 104,82	5 227 564,58				
			4 981 094,17	5 227 557,35				
			4 981 093,20	5 227 557,58				
			4 981 092,83	5 227 557,38				
			4 981 093,29	5 227 556,49				
			4 981 092,41	5 227 556,03				
			4 981 091,94	5 227 556,91				
			4 981 086,77	5 227 563,72				
			4 981 085,76	5 227 564,92				
			4 981 073,73	5 227 560,00				
			4 981 071,48	5 227 558,20				
			4 981 073,06	5 227 556,41				
			4 981 075,65	5 227 552,94				
			4 981 072,46	5 227 550,35				
			4 981 063,17	5 227 543,50				
			4 981 062,74	5 227 544,09				
			4 981 058,29	5 227 540,60				
			4 981 055,53	5 227 543,97				
			4 981 048,74	5 227 539,20				
			4 981 048,33	5 227 539,73				
			4 981 043,92	5 227 536,21				
			4 981 050,57	5 227 526,80				
4 981 036,95	5 227 515,42							
4 981 021,38	5 227 502,69							
4 981 018,54	5 227 506,20							
4 981 003,66	5 227 493,29							
4 980 988,41	5 227 480,37							
4 980 971,09	5 227 465,61							
4 980 957,66	5 227 454,15							
4 980 942,02	5 227 440,37							
4 980 927,98	5 227 427,79							
4 980 930,71	5 227 424,57							
		Изм.	Колуч.	Лист	№ док.	Подп.	Дата	
							28032024-ПМ	Лист

1	2	3	4	5	6	7	8
Республика Крым, Белогорский р-н, г. Белогорск, СПК «Дружба-Тайган»	:ЗУ221	3586	4 980 929,00	5 227 421,78	Образование путем раздела с измененным земельным участком с кадастровым номером 90:02:010103:3153	Земли населенных пунктов	Ведение садоводства (код 13.2), Земельные участки (территории) общего пользования (код 12.0)*
			4 980 916,55	5 227 410,40			
			4 980 912,95	5 227 414,37			
			4 980 899,12	5 227 401,91			
			4 980 891,37	5 227 410,73			
			4 980 887,59	5 227 407,37			
			4 980 895,89	5 227 396,64			
			4 981 055,54	5 227 538,29			
			4 981 053,43	5 227 533,15			
			4 981 058,65	5 227 531,01			
			4 981 060,60	5 227 536,21			
			4 981 051,08	5 227 536,79			
			4 981 049,75	5 227 538,54			
			4 981 048,00	5 227 537,22			
			4 981 049,33	5 227 535,46			
			4 981 121,14	5 227 578,23			
			4 981 120,40	5 227 578,91			
			4 981 119,72	5 227 578,17			
			4 981 120,46	5 227 577,49			
			4 981 065,00	5 227 535,45			
			4 981 064,40	5 227 536,25			
			4 981 063,60	5 227 535,65			
			4 981 064,20	5 227 534,85			
			4 981 005,82	5 227 493,07			
			4 981 005,16	5 227 493,82			
			4 981 004,41	5 227 493,16			
			4 981 005,07	5 227 492,41			
			4 980 988,15	5 227 477,32			
			4 980 987,49	5 227 478,07			
			4 980 986,74	5 227 477,41			
4 980 987,40	5 227 476,66						
4 980 958,81	5 227 451,01						
4 980 958,15	5 227 451,76						
4 980 957,40	5 227 451,10						
4 980 958,06	5 227 450,35						

						28032024-ПМ	Лист
Изм.	Кол.уч.	Лист	№ док.	Подп.	Дата		

1	2	3	4	5	6	7	8
Республика Крым, Белогорский р-н, г. Белогорск, СПК «Дружба-Тайган»	:ЗУ221	3586	4 980 936,78	5 227 431,90	Образование путем раздела с измененным земельным участком с кадастровым номером 90:02:010103:3153	Земли населенных пунктов	Ведение садоводства (код 13.2), Земельные участки (территории) общего пользования (код 12.0)*
			4 980 936,12	5 227 432,65			
			4 980 935,37	5 227 431,99			
			4 980 936,03	5 227 431,24			
			4 980 913,42	5 227 411,57			
			4 980 912,76	5 227 412,32			
			4 980 912,01	5 227 411,66			
			4 980 912,67	5 227 410,91			

1	2	3	4	5	6	7	8
Республика Крым, Белогорский р-н, г. Белогорск, СПК «Дружба-Тайган»	:ЗУ222	2614	4 981 253,08	5 227 759,29	Образование путем раздела с измененным земельным участком с кадастровым номером 90:02:010103:3155	Земли населенных пунктов	Ведение садоводства (код 13.2), Земельные участки (территории) общего пользования (код 12.0)*
			4 981 242,68	5 227 776,22			
			4 981 237,13	5 227 772,23			
			4 981 242,27	5 227 759,80			
			4 981 242,87	5 227 760,17			
			4 981 244,06	5 227 758,32			
			4 981 242,21	5 227 757,13			
			4 981 241,11	5 227 758,84			
			4 981 225,30	5 227 749,15			
			4 981 207,03	5 227 738,01			
			4 981 201,79	5 227 747,52			
			4 981 195,32	5 227 744,29			
			4 981 201,44	5 227 734,51			
			4 981 179,74	5 227 720,20			
			4 981 162,80	5 227 709,57			
			4 981 159,71	5 227 707,67			
			4 981 160,92	5 227 705,84			
			4 981 159,07	5 227 704,65			
			4 981 157,84	5 227 706,52			
			4 981 145,25	5 227 698,78			
4 981 129,57	5 227 689,04						
4 981 116,86	5 227 680,22						

1	2	3	4	5	6	7	8
Республика Крым, Белогорский р-н, г. Белогорск, СПК «Дружба-Тайган»	:3У222	2614	4 981 117,79	5 227 678,56	Образование путем раздела с измененным земельным участком с кадастровым номером 90:02:010103:3153	Земли населенных пунктов	Ведение садоводства (код 13.2), Земельные участки (территории) общего пользования (код 12.0)*
			4 981 115,87	5 227 677,49			
			4 981 115,01	5 227 679,03			
			4 981 113,09	5 227 678,00			
			4 981 114,00	5 227 676,59			
			4 981 112,16	5 227 675,40			
			4 981 111,18	5 227 676,92			
			4 981 098,29	5 227 669,18			
			4 981 081,28	5 227 658,65			
			4 981 066,18	5 227 648,85			
			4 981 057,15	5 227 642,40			
			4 981 049,67	5 227 638,13			
			4 981 040,21	5 227 632,03			
			4 981 034,31	5 227 628,64			
			4 980 995,10	5 227 607,79			
			4 980 997,24	5 227 605,12			
			4 980 999,09	5 227 606,29			
			4 981 000,28	5 227 604,44			
			4 981 000,29	5 227 603,95			
			4 981 027,64	5 227 618,38			
			4 981 039,77	5 227 624,84			
			4 981 053,07	5 227 633,15			
			4 981 080,12	5 227 648,12			
			4 981 080,63	5 227 647,26			
			4 981 109,99	5 227 664,29			
			4 981 128,74	5 227 675,31			
			4 981 164,74	5 227 701,62			
			4 981 167,68	5 227 697,16			
			4 981 186,56	5 227 708,62			
			4 981 182,79	5 227 712,83			
			4 981 201,98	5 227 724,90			
			4 981 224,68	5 227 740,32			
4 981 246,46	5 227 755,03						
4 981 248,74	5 227 756,88						
			4 981 202,53	5 227 732,21			
			4 981 201,33	5 227 734,06			
			4 981 199,49	5 227 732,87			
			4 981 200,68	5 227 731,02			

1	2	3	4	5	6	7	8
Республика Крым, Белогорский р-н, г. Белогорск, СПК «Дружба-Тайган»	:3У222	2614	4 981 074,91	5 227 651,69	Образование путем раздела с измененным земельным участком с кадастровым номером 90:02:010103:3153	Земли населенных пунктов	Ведение садоводства (код 13.2), Земельные участки (территории) общего пользования (код 12.0)*
			4 981 073,71	5 227 653,53			
			4 981 071,87	5 227 652,34			
			4 981 073,07	5 227 650,49			
			4 981 032,03	5 227 624,61			
			4 981 030,84	5 227 626,47			
			4 981 029,00	5 227 625,29			
			4 981 030,18	5 227 623,43			

1	2	3	4	5	6	7	8
Республика Крым, Белогорский р-н, г. Белогорск, СПК «Дружба-Тайган»	:3У223	365	4 981 004,57	5 227 598,15	Образование путем раздела с измененным земельным участком с кадастровым номером 90:02:010103:3155	Земли населенных пунктов	Ведение садоводства (код 13.2), Земельные участки (территории) общего пользования (код 12.0)*
			4 981 000,29	5 227 603,95			
			4 981 000,28	5 227 604,44			
			4 980 998,42	5 227 603,26			
			4 980 997,24	5 227 605,12			
			4 980 995,10	5 227 607,79			
			4 980 974,39	5 227 637,88			
			4 980 970,89	5 227 642,29			
			4 980 963,63	5 227 652,29			
			4 980 959,68	5 227 650,15			
			4 980 966,97	5 227 639,42			
			4 980 969,86	5 227 635,17			
			4 980 990,38	5 227 605,02			
			4 980 994,15	5 227 600,81			
			4 980 998,77	5 227 594,63			
			4 980 985,62	5 227 614,40			
			4 980 985,03	5 227 615,21			
4 980 984,22	5 227 614,62						
4 980 984,81	5 227 613,81						

						28032024-ПМ	Лист
Изм.	Кол.уч.	Лист	№ док.	Подп.	Дата		

1	2	3	4	5	6	7	8
Республика Крым, Белогорский р-н, г. Белогорск, СПК «Дружба-Тайган»	:ЗУ224	628	4 981 080,17	5 227 697,67	Образование путем раздела с измененным земельным участком с кадастровым номером 90:02:010103:3153	Земли населенных пунктов	Ведение садоводства (код 13.2), Земельные участки (территории) общего пользования (код 12.0)*
			4 981 079,19	5 227 699,69			
			4 981 054,54	5 227 692,89			
			4 981 017,48	5 227 678,41			
			4 981 004,49	5 227 669,58			
			4 981 005,77	5 227 667,30			
			4 980 986,83	5 227 653,62			
			4 980 970,89	5 227 642,29			
			4 980 974,39	5 227 637,88			
			4 980 982,74	5 227 643,85			
			4 980 981,20	5 227 646,20			
			4 980 997,59	5 227 657,44			
			4 980 999,20	5 227 655,03			
			4 981 011,23	5 227 663,47			
			4 981 010,26	5 227 664,95			
			4 981 020,52	5 227 670,66			
			4 981 027,82	5 227 674,32			
			4 981 030,18	5 227 676,59			
			4 981 036,34	5 227 680,55			
			4 981 041,25	5 227 683,84			
			4 981 044,24	5 227 684,74			
			4 981 061,82	5 227 689,72			
			4 980 987,43	5 227 652,40			
			4 980 986,94	5 227 653,27			
4 980 986,07	5 227 652,78						
4 980 986,56	5 227 651,91						
4 981 050,87	5 227 687,90						
4 981 050,37	5 227 688,76						
4 981 049,51	5 227 688,26						
4 981 050,01	5 227 687,40						

						28032024-ПМ	Лист
Изм.	Кол.уч.	Лист	№ док.	Подп.	Дата		

1	2	3	4	5	6	7	8
Республика Крым, Белогорский р-н, г. Белогорск, СПК «Дружба-Тайган»	:ЗУ225	1070	4 980 969,86	5 227 635,17	Образование путем раздела с измененным земельным участком с кадастровым номером 90:02:010103:3155	Земли населенных пунктов	Ведение садоводства (код 13.2), Земельные участки (территории) общего пользования (код 12.0)*
			4 980 966,97	5 227 639,42			
			4 980 950,47	5 227 629,66			
			4 980 921,33	5 227 611,55			
			4 980 920,29	5 227 611,47			
			4 980 920,59	5 227 611,01			
			4 980 900,43	5 227 598,42			
			4 980 883,25	5 227 587,62			
			4 980 870,19	5 227 578,56			
			4 980 855,73	5 227 569,37			
			4 980 853,76	5 227 567,24			
			4 980 808,95	5 227 532,73			
			4 980 790,12	5 227 528,24			
			4 980 795,76	5 227 521,28			
			4 980 800,40	5 227 524,39			
			4 980 814,55	5 227 533,72			
			4 980 840,87	5 227 551,13			
			4 980 853,94	5 227 559,78			
			4 980 873,24	5 227 573,07			
			4 980 903,89	5 227 593,82			
			4 980 907,58	5 227 596,32			
			4 980 925,16	5 227 605,85			
			4 980 926,93	5 227 606,92			
			4 980 924,16	5 227 611,24			
			4 980 940,68	5 227 621,51			
4 980 942,85	5 227 618,06						
4 980 953,26	5 227 624,75						
			4 980 952,20	5 227 629,41			
			4 980 951,59	5 227 630,20			
			4 980 950,80	5 227 629,59			
			4 980 951,41	5 227 628,80			

						28032024-ПМ	Лист
Изм.	Кол.уч.	Лист	№ док.	Подп.	Дата		

1	2	3	4	5	6	7	8
Республика Крым, Белогорский р-н, г. Белогорск, СПК «Дружба-Тайган»	:ЗУ226	1792	4 980 994,15	5 227 600,81	Образование путем раздела с измененным земельным участком с кадастровым номером 90:02:010103:3155	Земли населенных пунктов	Ведение садоводства (код 13.2), Земельные участки (территории) общего пользования (код 12.0)*
			4 980 990,38	5 227 605,02			
			4 980 974,26	5 227 595,58			
			4 980 956,04	5 227 585,49			
			4 980 940,89	5 227 576,84			
			4 980 923,31	5 227 567,30			
			4 980 922,50	5 227 566,78			
			4 980 891,38	5 227 546,71			
			4 980 872,08	5 227 533,43			
			4 980 858,42	5 227 524,52			
			4 980 832,23	5 227 507,35			
			4 980 820,05	5 227 499,35			
			4 980 820,58	5 227 498,69			
			4 980 819,80	5 227 498,06			
			4 980 819,18	5 227 498,84			
			4 980 819,94	5 227 499,49			
			4 980 800,40	5 227 524,39			
			4 980 795,76	5 227 521,28			
			4 980 815,81	5 227 496,58			
			4 980 819,14	5 227 492,47			
			4 980 819,81	5 227 492,90			
			4 980 820,99	5 227 491,05			
			4 980 820,54	5 227 490,75			
			4 980 822,88	5 227 487,87			
			4 980 827,00	5 227 490,37			
			4 980 824,27	5 227 493,95			
			4 980 840,66	5 227 504,27			
			4 980 860,58	5 227 516,48			
			4 980 859,65	5 227 518,08			
			4 980 861,55	5 227 519,20			
4 980 862,42	5 227 517,71						
4 980 873,84	5 227 524,77						
4 980 890,42	5 227 535,08						
4 980 914,11	5 227 549,78						
4 980 932,22	5 227 562,34						
4 980 945,33	5 227 570,19						
4 980 944,13	5 227 572,04						
4 980 945,98	5 227 573,23						

						28032024-ПМ	Лист
Изм.	Кол.уч.	Лист	№ док.	Подп.	Дата		

1	2	3	4	5	6	7	8
Республика Крым, Белогорский р-н, г. Белогорск, СПК «Дружба-Тайган»	:3У226	1792	4 980 947,17	5 227 571,38	Образование путем раздела с измененным земельным участком с кадастровым номером 90:02:010103:3153	Земли населенных пунктов	Ведение садоводства (код 13.2), Земельные участки (территории) общего пользования (код 12.0)*
			4 980 949,31	5 227 572,75			
			4 980 971,25	5 227 586,38			
			4 980 987,65	5 227 596,61			
			4 980 986,47	5 227 598,47			
			4 980 988,33	5 227 599,65			
			4 980 989,50	5 227 597,78			
			4 980 903,56	5 227 546,14			
			4 980 901,70	5 227 544,95			
			4 980 902,87	5 227 543,10			
			4 980 904,74	5 227 544,28			
			4 980 802,85	5 227 518,66			
			4 980 803,63	5 227 519,29			
			4 980 802,99	5 227 520,09			
4 980 802,23	5 227 519,44						

1	2	3	4	5	6	7	8
Республика Крым, Белогорский р-н, г. Белогорск, СПК «Дружба-Тайган»	:3У227	575	4 981 100,13	5 227 570,79	Образование путем раздела с измененным земельным участком с кадастровым номером 90:02:010103:3155	Земли населенных пунктов	Ведение садоводства (код 13.2), Земельные участки (территории) общего пользования (код 12.0)*
			4 981 125,20	5 227 581,04			
			4 981 126,99	5 227 582,21			
			4 981 116,40	5 227 583,19			
			4 981 141,80	5 227 605,80			
			4 981 154,15	5 227 616,75			
			4 981 166,49	5 227 627,70			
			4 981 174,28	5 227 618,93			
			4 981 174,89	5 227 619,64			
			4 981 164,02	5 227 633,10			
			4 981 166,19	5 227 635,82			
			4 981 177,75	5 227 647,90			
			4 981 176,56	5 227 649,67			
			4 981 162,25	5 227 635,35			
			4 981 161,17	5 227 634,75			
			4 981 162,75	5 227 631,71			
			4 981 151,23	5 227 620,75			
4 981 116,08	5 227 589,57						
4 981 098,06	5 227 573,53						

						28032024-ПМ	Лист
Изм.	Кол.уч.	Лист	№ док.	Подп.	Дата		

1	2	3	4	5	6	7	8
Республика Крым, Белогорский р-н, г. Белогорск, СПК «Дружба-Тайган»	:ЗУ228	432	4 981 043,92	5 227 536,21	Образование путем раздела с измененным земельным участком с кадастровым номером 90:02:010103:3155	Земли населенных пунктов	Ведение садоводства (код 13.2), Земельные участки (территории) общего пользования (код 12.0)*
			4 981 048,33	5 227 539,73			
			4 981 029,29	5 227 564,80			
			4 981 028,14	5 227 563,94			
			4 981 026,83	5 227 565,71			
			4 981 027,96	5 227 566,55			
			4 981 023,74	5 227 572,11			
			4 981 004,57	5 227 598,15			
			4 980 998,77	5 227 594,63			
			4 981 005,33	5 227 585,85			
			4 981 006,04	5 227 586,38			
			4 981 006,63	5 227 585,57			
			4 981 005,92	5 227 585,06			
			4 981 007,99	5 227 582,29			
			4 981 011,04	5 227 579,08			
			4 981 020,55	5 227 566,75			
4 981 021,06	5 227 567,12						
4 981 021,65	5 227 566,31						
4 981 021,16	5 227 565,96						
4 981 027,75	5 227 557,41						
4 981 040,19	5 227 541,52						

1	2	3	4	5	6	7	8
Республика Крым, Белогорский р-н, г. Белогорск, СПК «Дружба-Тайган»	:ЗУ229	1044	4 981 011,04	5 227 579,08	Образование путем раздела с измененным земельным участком с кадастровым номером 90:02:010103:3155	Земли населенных пунктов	Ведение садоводства (код 13.2), Земельные участки (территории) общего пользования (код 12.0)*
			4 981 007,99	5 227 582,29			
			4 980 987,58	5 227 565,80			
			4 980 967,14	5 227 548,43			
			4 980 951,38	5 227 535,21			
			4 980 937,03	5 227 522,82			
			4 980 917,15	5 227 503,35			
			4 980 902,22	5 227 490,89			
			4 980 886,79	5 227 477,96			
			4 980 871,69	5 227 464,63			
			4 980 857,35	5 227 452,27			
			4 980 862,33	5 227 448,98			
			4 980 873,77	5 227 460,87			
			4 980 889,34	5 227 473,42			
			4 980 905,00	5 227 487,27			
			4 980 919,32	5 227 499,41			
4 980 925,08	5 227 504,99						

								28032024-ПМ	Лист
Изм.	Кол.уч.	Лист	№ док.	Подп.	Дата				

1	2	3	4	5	6	7	8
Республика Крым, Белогорский р-н, г. Белогорск, СПК «Дружба-Тайган»	:ЗУ229		4 980 934,13	5 227 512,86	Образование путем раздела с измененным земельным участком с кадастровым номером 90:02:010103:3155	Земли населенных пунктов	Ведение садоводства (код 13.2), Земельные участки (территории) общего пользования (код 12.0)*
			4 980 950,45	5 227 493,27			
			4 980 935,11	5 227 512,70			
			4 980 949,98	5 227 525,62			
			4 980 964,64	5 227 538,82			
			4 980 979,92	5 227 551,55			
			4 980 997,00	5 227 566,77			
			4 980 934,13	5 227 512,86			

1	2	3	4	5	6	7	8
Республика Крым, Белогорский р-н, г. Белогорск, СПК «Дружба-Тайган»	:ЗУ230	1459	4 980 551,08	5 227 028,06	Образование путем раздела с измененным земельным участком с кадастровым номером 90:02:010103:3155	Земли населенных пунктов	Ведение садоводства (код 13.2), Земельные участки (территории) общего пользования (код 12.0)*
			4 980 555,29	5 227 032,43			
			4 980 554,33	5 227 032,16			
			4 980 551,57	5 227 033,51			
			4 980 548,28	5 227 039,92			
			4 980 545,40	5 227 048,94			
			4 980 545,50	5 227 059,40			
			4 980 547,35	5 227 064,44			
			4 980 552,45	5 227 074,26			
			4 980 552,01	5 227 074,57			
			4 980 566,31	5 227 112,62			
			4 980 572,83	5 227 124,79			
			4 980 577,10	5 227 131,42			
			4 980 589,69	5 227 144,66			
			4 980 602,35	5 227 157,97			
			4 980 603,74	5 227 156,59			
			4 980 614,35	5 227 167,94			
			4 980 613,70	5 227 168,56			
			4 980 614,36	5 227 169,30			
			4 980 615,05	5 227 168,69			
			4 980 617,21	5 227 171,00			
			4 980 616,36	5 227 171,94			
			4 980 629,23	5 227 185,15			
4 980 640,92	5 227 197,74						
4 980 652,88	5 227 211,18						
4 980 657,61	5 227 216,51						
4 980 656,95	5 227 217,09						
4 980 657,60	5 227 217,84						
4 980 658,27	5 227 217,26						
			4 980 665,68	5 227 225,61			

1	2	3	4	5	6	7	8
Республика Крым, Белогорский р-н, г. Белогорск, СПК «Дружба-Тайган»	:ЗУ230		4 980 678,13	5 227 239,70	Образование путем раздела с измененным земельным участком с кадастровым номером 90:02:010103:3155	Земли населенных пунктов	Ведение садоводства (код 13.2), Земельные участки (территории) общего пользования (код 12.0)*
			4 980 678,25	5 227 239,84			
			4 980 677,58	5 227 240,43			
			4 980 678,23	5 227 241,18			
			4 980 678,91	5 227 240,59			
			4 980 690,21	5 227 253,44			
			4 980 692,56	5 227 256,14			
			4 980 699,97	5 227 264,76			
			4 980 699,43	5 227 265,24			
			4 980 700,08	5 227 265,99			
			4 980 700,62	5 227 265,52			
			4 980 705,36	5 227 271,03			
			4 980 719,86	5 227 288,70			
			4 980 720,20	5 227 289,10			
			4 980 719,51	5 227 289,71			
			4 980 720,16	5 227 290,46			
			4 980 720,85	5 227 289,87			
			4 980 734,97	5 227 306,43			
			4 980 730,36	5 227 311,52			
			4 980 716,60	5 227 292,32			
			4 980 702,44	5 227 273,94			
			4 980 690,10	5 227 259,10			
			4 980 687,83	5 227 256,37			
			4 980 676,28	5 227 243,91			
			4 980 664,64	5 227 230,49			
			4 980 659,23	5 227 224,38			
			4 980 652,24	5 227 216,74			
			4 980 638,80	5 227 202,18			
			4 980 636,34	5 227 199,19			
			4 980 626,61	5 227 189,50			
4 980 614,75	5 227 177,59						
4 980 610,13	5 227 172,92						
4 980 599,99	5 227 163,73						
4 980 586,21	5 227 149,24						
4 980 584,75	5 227 150,79						
4 980 560,38	5 227 104,53						
4 980 539,54	5 227 048,31						
4 980 548,41	5 227 029,83						

						28032024-ПМ	Лист
Изм.	Кол.уч.	Лист	№ док.	Подп.	Дата		

1	2	3	4	5	6	7	8
Республика Крым, Белогорский р-н, г. Белогорск, СПК «Дружба-Тайган»	:3У231	173	4 980 721,85	5 227 217,38	Образование путем раздела с измененным земельным участком с кадастровым номером 90:02:010103:3155	Земли населенных пунктов	Ведение садоводства (код 13.2), Земельные участки (территории) общего пользования (код 12.0)*
			4 980 724,05	5 227 220,20			
			4 980 713,88	5 227 231,54			
			4 980 709,23	5 227 236,00			
			4 980 692,56	5 227 256,14			
			4 980 690,21	5 227 253,44			
4 980 707,22	5 227 232,94						
Республика Крым, Белогорский р-н, г. Белогорск, СПК «Дружба-Тайган»	:3У232	188	4 980 687,83	5 227 256,37	Образование путем раздела с измененным земельным участком с кадастровым номером 90:02:010103:3155	Земли населенных пунктов	Ведение садоводства (код 13.2), Земельные участки (территории) общего пользования (код 12.0)*
			4 980 690,10	5 227 259,10			
			4 980 677,69	5 227 274,02			
			4 980 677,56	5 227 273,68			
			4 980 676,63	5 227 274,05			
			4 980 676,96	5 227 274,90			
			4 980 672,56	5 227 280,19			
			4 980 655,02	5 227 300,46			
			4 980 652,90	5 227 298,14			
			4 980 652,64	5 227 297,86			
			4 980 655,06	5 227 295,33			
			4 980 664,10	5 227 284,96			
4 980 670,33	5 227 277,42						
4 980 670,18	5 227 277,28						
Республика Крым, Белогорский р-н, г. Белогорск, СПК «Дружба-Тайган»	:3У233	348	4 980 652,90	5 227 298,14	Образование путем раздела с измененным земельным участком с кадастровым номером 90:02:010103:3155	Земли населенных пунктов	Ведение садоводства (код 13.2), Земельные участки (территории) общего пользования (код 12.0)*
			4 980 655,02	5 227 300,46			
			4 980 668,53	5 227 315,20			
			4 980 681,98	5 227 331,18			
			4 980 694,29	5 227 351,34			
			4 980 691,59	5 227 354,32			
			4 980 687,31	5 227 347,67			
			4 980 682,97	5 227 341,73			
			4 980 678,54	5 227 335,46			
			4 980 665,46	5 227 318,78			
			4 980 657,10	5 227 308,82			
			4 980 654,04	5 227 307,11			
			4 980 650,82	5 227 307,70			
			4 980 647,66	5 227 310,15			
4 980 645,61	5 227 306,57						

1	2	3	4	5	6	7	8
Республика Крым, Белогорский р-н, г. Белогорск, СПК «Дружба-Тайган», участок № 45	:ЗУ236	378	4 981 145,25	5 227 698,78	Образование путем раздела с измененным земельным участком с кадастровым номером 90:02:010103:3169	Земли населенных пунктов	Ведение садоводства (код 13.2), Земельные участки (территории) общего пользования (код 12.0)*
			4 981 162,80	5 227 709,57			
			4 981 153,99	5 227 723,60			
			4 981 151,08	5 227 722,15			
			4 981 134,54	5 227 716,69			

1	2	3	4	5	6	7	8
Республика Крым, Белогорский р-н, г. Белогорск, СПК «Дружба-Тайган»	:ЗУ234	1191	4 980 648,65	5 227 114,79	Образование путем раздела с измененным земельным участком с кадастровым номером 90:02:010103:3162	Земли населенных пунктов	Ведение садоводства (код 13.2), Земельные участки (территории) общего пользования (код 12.0)*
			4 980 775,71	5 227 261,46			
			4 980 771,56	5 227 266,03			
			4 980 770,72	5 227 266,96			
			4 980 741,29	5 227 234,34			
			4 980 743,10	5 227 231,65			
			4 980 728,62	5 227 215,06			
			4 980 724,05	5 227 220,20			
			4 980 721,85	5 227 217,38			
			4 980 726,30	5 227 212,41			
			4 980 716,26	5 227 200,94			
			4 980 704,23	5 227 187,19			
			4 980 691,61	5 227 172,77			
			4 980 679,15	5 227 158,42			

1	2	3	4	5	6	7	8
Республика Крым, Белогорский р-н, г. Белогорск, СПК «Дружба-Тайган»	:ЗУ235	913	4 980 567,83	5 227 021,49	Образование путем раздела с измененным земельным участком с кадастровым номером 90:02:010103:3155	Земли населенных пунктов	Ведение садоводства (код 13.2), Земельные участки (территории) общего пользования (код 12.0)*
			4 980 636,11	5 227 100,32			
			4 980 631,72	5 227 104,33			
			4 980 618,24	5 227 088,94			
			4 980 596,53	5 227 064,19			
			4 980 585,74	5 227 051,76			
			4 980 574,31	5 227 038,68			
			4 980 555,29	5 227 032,43			
			4 980 551,08	5 227 028,06			
			4 980 545,57	5 227 022,34			
			4 980 533,89	5 227 033,06			
			4 980 533,10	5 227 030,93			

Примечания:

*- или иные виды разрешенного использования земельного участка в соответствии с приказом Федеральной службы государственной регистрации, кадастра и картографии от 10 ноября 2020 г. № П/0412 «Об утверждении классификатора видов разрешенного использования земельных участков» и ПЗЗ города Белогорск.

							28032024-ПМ	Лист
Изм.	Кол.уч.	Лист	№ док.	Подп.	Дата			

**7. ПЕРЕЧЕНЬ И СВЕДЕНИЯ О ПЛОЩАДИ ОБРАЗУЕМЫХ ЗЕМЕЛЬНЫХ
УЧАСТКОВ, КОТОРЫЕ БУДУТ ОТНЕСЕНЫ К ИМУЩЕСТВУ ОБЩЕГО
ПОЛЬЗОВАНИЯ.**

Проектом межевания образование земельных участков, которые будут отнесены к имуществу общего пользования, не предусмотрено.

**8. ПЕРЕЧЕНЬ И СВЕДЕНИЯ О ПЛОЩАДИ ОБРАЗУЕМЫХ ЗЕМЕЛЬНЫХ
УЧАСТКОВ, В ОТНОШЕНИИ КОТОРЫХ ПРЕДПОЛАГАЮТСЯ
РЕЗЕРВИРОВАНИЕ И (ИЛИ) ИЗЪЯТИЕ ДЛЯ ГОСУДАРСТВЕННЫХ ИЛИ
ИНЫХ НУЖД.**

Проектом межевания образование земельных участков, в отношении которых предполагаются резервирование и (или) изъятие для государственных или иных нужд, не предусмотрено.

						28032024-ПМ	Лист
Изм.	Кол.уч.	Лист	№ док.	Подп.	Дата		

**9. СВЕДЕНИЯ О ГРАНИЦАХ ТЕРРИТОРИИ, В ОТНОШЕНИИ КОТОРОЙ
УТВЕРЖДЕН ПРОЕКТ МЕЖЕВАНИЯ.**

**Ведомость координат характерных точек границ территории, в
отношении которой утвержден проект межевания:
90:02:010103:3155**

№ п/п	Х, м	У, м
90:02:010103:3155(1)		
1	4 980 560,38	5 227 104,53
2	4 980 533,89	5 227 033,06
3	4 980 545,57	5 227 022,34
4	4 980 672,50	5 227 154,11
5	4 980 737,98	5 227 238,06
6	4 980 724,43	5 227 253,33
7	4 980 751,51	5 227 287,32
8	4 980 734,97	5 227 306,43
9	4 980 730,36	5 227 311,52
10	4 980 711,34	5 227 332,52
11	4 980 694,29	5 227 351,34
12	4 980 689,61	5 227 356,52
13	4 980 680,82	5 227 347,16
14	4 980 673,72	5 227 355,73
15	4 980 645,61	5 227 306,57
16	4 980 652,90	5 227 298,14
17	4 980 639,77	5 227 284,40
18	4 980 635,28	5 227 280,02
19	4 980 593,61	5 227 167,61
20	4 980 622,59	5 227 138,01
21	4 980 634,96	5 227 151,56
22	4 980 640,66	5 227 157,75
23	4 980 650,17	5 227 149,37
24	4 980 663,40	5 227 164,39
25	4 980 644,64	5 227 180,93
26	4 980 638,74	5 227 174,24
27	4 980 635,92	5 227 176,99
28	4 980 629,23	5 227 185,15
29	4 980 616,36	5 227 171,94
30	4 980 617,21	5 227 171,00
31	4 980 603,74	5 227 156,59
32	4 980 560,95	5 227 068,35
33	4 980 597,22	5 227 111,82
34	4 980 577,10	5 227 131,42
35	4 980 572,83	5 227 124,79
36	4 980 566,31	5 227 112,62
37	4 980 552,01	5 227 074,57
38	4 980 676,28	5 227 243,91
39	4 980 687,83	5 227 256,37
40	4 980 670,18	5 227 277,28
41	4 980 656,91	5 227 265,12

№ п/п	Х, м	У, м
90:02:010103:3155(2)		
1	4 980 874,46	5 227 424,32
2	4 980 887,59	5 227 407,37
3	4 980 932,57	5 227 447,36
4	4 980 934,83	5 227 449,16
5	4 980 923,56	5 227 462,96
6	4 980 938,54	5 227 476,47
7	4 980 950,93	5 227 462,01
8	4 980 998,16	5 227 499,70
9	4 980 980,71	5 227 520,05
10	4 980 996,21	5 227 532,89
11	4 981 013,65	5 227 512,05
12	4 981 048,33	5 227 539,73
13	4 981 023,74	5 227 572,11
14	4 981 034,98	5 227 580,09
15	4 981 059,34	5 227 548,51
16	4 981 073,73	5 227 560,00
17	4 981 085,76	5 227 564,92
18	4 981 061,02	5 227 594,44
19	4 981 075,40	5 227 603,50
20	4 981 100,13	5 227 570,79
21	4 981 125,20	5 227 581,04
22	4 981 149,61	5 227 597,00
23	4 981 141,80	5 227 605,80
24	4 981 154,15	5 227 616,75
25	4 981 166,49	5 227 627,70
26	4 981 174,28	5 227 618,93
27	4 981 174,89	5 227 619,64
28	4 981 164,02	5 227 633,10
29	4 981 166,19	5 227 635,82
30	4 981 177,75	5 227 647,90
31	4 981 188,77	5 227 635,84
32	4 981 203,97	5 227 653,55
33	4 981 193,99	5 227 664,63
34	4 981 210,49	5 227 681,65
35	4 981 219,72	5 227 671,92
36	4 981 240,60	5 227 696,27
37	4 981 230,78	5 227 707,88
38	4 981 224,66	5 227 701,52
39	4 981 206,20	5 227 720,54
40	4 981 110,92	5 227 662,71
41	4 981 124,27	5 227 639,85
42	4 981 108,91	5 227 629,00
43	4 981 124,78	5 227 608,51
44	4 981 111,74	5 227 598,41

№ п/п	X, м	Y, м
90:02:010103:3155(2)		
45	4 981 095,41	5 227 619,47
46	4 981 087,27	5 227 613,73
47	4 981 074,03	5 227 604,40
48	4 981 074,84	5 227 603,28
49	4 981 060,95	5 227 594,52
50	4 981 082,49	5 227 568,32
51	4 981 070,55	5 227 559,11
52	4 981 049,52	5 227 585,87
53	4 981 060,44	5 227 594,24
54	4 981 042,32	5 227 621,06
55	4 980 917,83	5 227 545,51
56	4 980 934,32	5 227 526,04
57	4 980 919,83	5 227 513,76
58	4 980 902,80	5 227 533,85
59	4 980 913,32	5 227 542,77
60	4 980 822,88	5 227 487,87
61	4 980 855,58	5 227 484,16
62	4 980 840,55	5 227 472,30
63	4 980 857,35	5 227 452,27
64	4 980 871,69	5 227 464,63
65	4 981 188,63	5 227 709,44
66	4 981 170,07	5 227 693,50
67	4 981 184,96	5 227 676,14
68	4 981 192,21	5 227 667,68
69	4 981 212,42	5 227 684,22
70	4 980 949,98	5 227 525,62
71	4 980 935,11	5 227 512,70
72	4 980 950,45	5 227 493,27
73	4 980 966,12	5 227 507,19
74	4 980 889,34	5 227 473,42
75	4 980 873,77	5 227 460,87
76	4 980 890,90	5 227 441,55
77	4 980 905,45	5 227 454,56
78	4 981 143,30	5 227 655,77
79	4 981 161,17	5 227 634,75
80	4 981 162,25	5 227 635,35
81	4 981 176,99	5 227 650,11
82	4 981 193,95	5 227 665,06
83	4 981 185,04	5 227 675,60
84	4 981 180,53	5 227 680,95

						28032024-ПМ	Лист
Изм.	Кол.уч.	Лист	№ док.	Подп.	Дата		

Ведомость координат характерных точек границ территории, в отношении которой утвержден проект межевания: 90:02:010103:3153

Имя точки	X, м	Y, м
90:02:010103:3153(1)		
1	4 981 370,96	5 227 964,85
2	4 981 370,60	5 227 962,73
3	4 981 373,67	5 227 959,85
4	4 981 369,30	5 227 955,17
5	4 981 369,24	5 227 954,83
6	4 981 356,08	5 227 939,03
7	4 981 356,43	5 227 938,68
8	4 981 381,12	5 227 911,17
9	4 981 360,85	5 227 895,53
10	4 981 381,39	5 227 874,68
11	4 981 371,46	5 227 865,85
12	4 981 366,71	5 227 861,63
13	4 981 346,91	5 227 881,56
14	4 981 359,91	5 227 894,61
15	4 981 357,03	5 227 897,93
16	4 981 343,82	5 227 884,47
17	4 981 330,14	5 227 870,16
18	4 981 339,73	5 227 860,30
19	4 981 346,95	5 227 852,03
20	4 981 350,56	5 227 848,00
21	4 981 338,99	5 227 836,18
22	4 981 340,02	5 227 835,33
23	4 981 350,02	5 227 845,46
24	4 981 386,51	5 227 811,78
25	4 981 369,93	5 227 796,09
26	4 981 332,98	5 227 828,39
27	4 981 334,34	5 227 829,87
28	4 981 337,12	5 227 833,26
29	4 981 336,76	5 227 833,68
30	4 981 333,77	5 227 830,72
31	4 981 326,35	5 227 837,86
32	4 981 315,53	5 227 848,38
33	4 981 314,75	5 227 847,69
34	4 981 311,55	5 227 850,72
35	4 981 305,44	5 227 844,33
36	4 981 299,59	5 227 837,48
37	4 981 315,14	5 227 821,44
38	4 981 301,30	5 227 807,77
39	4 981 286,22	5 227 821,84
40	4 981 258,24	5 227 789,12
41	4 981 267,55	5 227 773,98
42	4 981 281,36	5 227 782,47
43	4 981 283,72	5 227 777,45
44	4 981 295,80	5 227 764,61
45	4 981 275,89	5 227 746,76
46	4 981 260,47	5 227 763,83
47	4 981 253,08	5 227 759,29
48	4 981 242,68	5 227 776,22
49	4 981 237,13	5 227 772,23
50	4 981 242,35	5 227 759,60
51	4 981 225,30	5 227 749,15
52	4 981 207,03	5 227 738,01
53	4 981 201,79	5 227 747,52
54	4 981 195,32	5 227 744,29
55	4 981 201,44	5 227 734,51
56	4 981 179,74	5 227 720,20
57	4 981 162,80	5 227 709,57
58	4 981 145,25	5 227 698,78

Имя точки	X, м	Y, м
59	4 981 129,57	5 227 689,04
60	4 981 128,92	5 227 690,08
61	4 981 120,53	5 227 684,98
62	4 981 106,74	5 227 707,52
63	4 981 102,38	5 227 706,09
64	4 981 054,54	5 227 692,89
65	4 981 017,48	5 227 678,41
66	4 981 004,49	5 227 669,58
67	4 981 002,72	5 227 672,66
68	4 980 997,25	5 227 670,52
69	4 980 944,70	5 227 642,03
70	4 980 950,47	5 227 629,66
71	4 980 921,33	5 227 611,55
72	4 980 920,29	5 227 611,47
73	4 980 914,71	5 227 622,74
74	4 980 894,05	5 227 608,71
75	4 980 900,43	5 227 598,42
76	4 980 883,25	5 227 587,62
77	4 980 878,96	5 227 594,51
78	4 980 867,53	5 227 582,14
79	4 980 870,19	5 227 578,56
80	4 980 855,73	5 227 569,37
81	4 980 853,76	5 227 567,24
82	4 980 808,95	5 227 532,73
83	4 980 790,12	5 227 528,24
84	4 980 795,76	5 227 521,28
85	4 980 815,81	5 227 496,58
86	4 980 819,14	5 227 492,47
87	4 980 819,81	5 227 492,90
88	4 980 820,99	5 227 491,05
89	4 980 820,54	5 227 490,75
90	4 980 822,88	5 227 487,87
91	4 980 913,33	5 227 542,78
92	4 980 917,29	5 227 546,13
93	4 980 917,83	5 227 545,51
94	4 981 042,31	5 227 621,07
95	4 981 039,77	5 227 624,84
96	4 981 053,07	5 227 633,15
97	4 981 080,12	5 227 648,12
98	4 981 080,63	5 227 647,26
99	4 981 109,99	5 227 664,29
100	4 981 110,92	5 227 662,71
101	4 981 206,19	5 227 720,55
102	4 981 201,98	5 227 724,90
103	4 981 224,68	5 227 740,32
104	4 981 243,20	5 227 720,79
105	4 981 230,78	5 227 707,88
106	4 981 240,60	5 227 696,27
107	4 981 219,72	5 227 671,92
108	4 981 238,91	5 227 651,69
109	4 981 221,86	5 227 635,00
110	4 981 220,08	5 227 635,67
111	4 981 203,97	5 227 653,55
112	4 981 188,78	5 227 635,83
113	4 981 205,67	5 227 617,33
114	4 981 189,54	5 227 601,50
115	4 981 186,60	5 227 605,04
116	4 981 174,27	5 227 594,09
117	4 981 161,93	5 227 583,13

						28032024-ПМ				Лист
Изм.	Кол.уч.	Лист	№ док.	Подп.	Дата					

**Ведомость координат характерных точек границ территории, в
отношении которой утвержден проект межевания:
90:02:010103:3162**

№ п/п	Х, м	У, м
1	4 980 567,83	5 227 021,49
2	4 980 775,71	5 227 261,46
3	4 980 771,56	5 227 266,03
4	4 980 770,72	5 227 266,96
5	4 980 741,29	5 227 234,34
6	4 980 737,98	5 227 238,06
7	4 980 672,50	5 227 154,11
8	4 980 545,57	5 227 022,34
9	4 980 533,89	5 227 033,06
10	4 980 533,10	5 227 030,93
11	4 980 538,18	5 227 027,35
12	4 980 550,93	5 227 018,37

**Ведомость координат характерных точек границ территории, в
отношении которой утвержден проект межевания:
90:02:010103:3169**

№ п/п	Х, м	У, м
1	4 981 145,25	5 227 698,78
2	4 981 162,80	5 227 709,57
3	4 981 153,99	5 227 723,60
4	4 981 151,08	5 227 722,15
5	4 981 134,54	5 227 716,69

						28032024-ПМ	Лист
Изм.	Кол.уч.	Лист	№ док.	Подп.	Дата		

10. Ведомость координат поворотных точек границ красных линий

№ п/п	X, м	Y, м
1	4 981 467,23	5 227 759,24
2	4 981 466,06	5 227 761,46
3	4 981 468,90	5 227 766,11
4	4 981 466,44	5 227 767,65
5	4 981 467,96	5 227 777,57
6	4 981 467,55	5 227 777,64
7	4 981 472,69	5 227 786,27
8	4 981 474,38	5 227 788,93
9	4 981 479,23	5 227 795,25
10	4 981 488,41	5 227 811,42
11	4 981 488,44	5 227 811,72
12	4 981 502,69	5 227 830,42
13	4 981 512,70	5 227 842,86
14	4 981 528,99	5 227 863,37
15	4 981 525,71	5 227 869,59
16	4 981 510,35	5 227 851,44
17	4 981 501,32	5 227 849,45
18	4 981 498,40	5 227 850,08
19	4 981 495,48	5 227 851,08
20	4 981 492,85	5 227 852,47
21	4 981 490,21	5 227 854,06
22	4 981 480,60	5 227 860,68
23	4 981 469,17	5 227 869,07
24	4 981 467,37	5 227 870,39
25	4 981 465,09	5 227 872,07
26	4 981 464,10	5 227 873,00
27	4 981 463,49	5 227 872,41
28	4 981 446,50	5 227 887,95
29	4 981 433,28	5 227 900,21
30	4 981 405,59	5 227 927,67
31	4 981 377,97	5 227 958,02
32	4 981 374,72	5 227 961,56
33	4 981 371,23	5 227 964,61
34	4 981 315,76	5 227 729,56
35	4 981 330,27	5 227 744,99
36	4 981 340,78	5 227 756,53
37	4 981 350,22	5 227 766,88
38	4 981 363,43	5 227 780,93
39	4 981 377,85	5 227 794,43
40	4 981 388,10	5 227 803,72
41	4 981 394,87	5 227 812,61
42	4 981 415,47	5 227 831,18
43	4 981 433,90	5 227 848,50
44	4 981 434,39	5 227 848,05
45	4 981 444,25	5 227 858,06
46	4 981 455,70	5 227 869,30
47	4 981 475,18	5 227 856,60
48	4 981 482,22	5 227 851,27
49	4 981 500,17	5 227 836,90
50	4 981 483,16	5 227 816,94
51	4 981 482,97	5 227 811,66

№ п/п	X, м	Y, м
52	4 981 475,29	5 227 798,16
53	4 981 465,87	5 227 784,69
54	4 981 463,14	5 227 780,54
55	4 981 456,31	5 227 770,17
56	4 981 454,31	5 227 766,72
57	4 981 454,31	5 227 766,72
58	4 981 466,50	5 227 758,36
59	4 981 157,42	5 227 579,42
60	4 981 161,93	5 227 583,13
61	4 981 186,60	5 227 605,04
62	4 981 189,54	5 227 601,50
63	4 981 205,67	5 227 617,33
64	4 981 222,09	5 227 634,28
65	4 981 238,91	5 227 651,69
66	4 981 292,91	5 227 715,89
67	4 981 311,49	5 227 738,77
68	4 981 311,73	5 227 738,55
69	4 981 319,32	5 227 746,86
70	4 981 321,38	5 227 749,17
71	4 981 330,40	5 227 759,29
72	4 981 340,48	5 227 771,12
73	4 981 340,12	5 227 771,49
74	4 981 350,78	5 227 783,88
75	4 981 351,88	5 227 782,65
76	4 981 365,90	5 227 799,61
77	4 981 369,93	5 227 796,09
78	4 981 386,51	5 227 811,78
79	4 981 432,71	5 227 857,86
80	4 981 443,33	5 227 869,30
81	4 981 446,61	5 227 872,12
82	4 981 448,00	5 227 874,45
83	4 981 448,24	5 227 876,10
84	4 981 448,07	5 227 878,79
85	4 981 442,68	5 227 884,02
86	4 981 424,97	5 227 900,45
87	4 981 409,90	5 227 887,83
88	4 981 405,73	5 227 888,21
89	4 981 402,78	5 227 892,79
90	4 981 403,30	5 227 892,85
91	4 981 408,43	5 227 895,38
92	4 981 413,88	5 227 897,29
93	4 981 422,09	5 227 904,58
94	4 981 399,87	5 227 927,07
95	4 981 372,32	5 227 953,11
96	4 981 367,70	5 227 952,98
97	4 981 253,08	5 227 759,29
98	4 981 248,74	5 227 756,88
99	4 981 246,46	5 227 755,03
100	4 981 224,68	5 227 740,32
101	4 981 201,98	5 227 724,90
102	4 981 182,79	5 227 712,83

№ п/п	X, м	Y, м
103	4 981 164,74	5 227 701,62
104	4 981 128,74	5 227 675,31
105	4 981 109,99	5 227 664,29
106	4 981 080,63	5 227 647,26
107	4 981 080,12	5 227 648,12
108	4 981 053,07	5 227 633,15
109	4 981 039,77	5 227 624,84
110	4 981 027,64	5 227 618,38
111	4 981 000,29	5 227 603,95
112	4 981 004,57	5 227 598,15
113	4 981 023,74	5 227 572,11
114	4 981 027,96	5 227 566,55
115	4 981 029,29	5 227 564,80
116	4 981 048,33	5 227 539,73
117	4 981 048,74	5 227 539,20
118	4 981 048,74	5 227 539,20
119	4 981 055,53	5 227 543,97
120	4 981 058,29	5 227 540,60
121	4 981 062,74	5 227 544,09
122	4 981 063,17	5 227 543,50
123	4 981 072,46	5 227 550,35
124	4 981 075,65	5 227 552,94
125	4 981 073,06	5 227 556,41
126	4 981 071,48	5 227 558,20
127	4 981 070,55	5 227 559,11
128	4 981 082,49	5 227 568,32
129	4 981 085,76	5 227 564,92
130	4 981 086,77	5 227 563,72
131	4 981 091,94	5 227 556,91
132	4 981 093,20	5 227 557,58
133	4 981 094,17	5 227 557,35
134	4 981 104,82	5 227 564,58
135	4 981 100,13	5 227 570,79
136	4 981 098,06	5 227 573,53
137	4 981 116,08	5 227 589,57
138	4 981 151,23	5 227 620,75
139	4 981 162,75	5 227 631,71
140	4 981 166,49	5 227 627,70
141	4 981 141,80	5 227 605,80
142	4 981 116,40	5 227 583,19
143	4 981 157,42	5 227 579,42
144	4 981 080,17	5 227 697,67
145	4 981 061,82	5 227 689,72
146	4 981 044,24	5 227 684,74
147	4 981 041,25	5 227 683,84
148	4 981 030,18	5 227 676,59
149	4 981 027,82	5 227 674,32
150	4 981 010,26	5 227 664,95
151	4 981 011,23	5 227 663,47
152	4 980 999,20	5 227 655,03
153	4 980 997,59	5 227 657,44

№ п/п	X, м	Y, м
154	4 980 981,20	5 227 646,20
155	4 980 982,74	5 227 643,85
156	4 980 974,39	5 227 637,88
157	4 980 995,10	5 227 607,79
158	4 981 034,31	5 227 628,64
159	4 981 040,21	5 227 632,03
160	4 981 049,67	5 227 638,13
161	4 981 057,15	5 227 642,40
162	4 981 066,18	5 227 648,85
163	4 981 081,28	5 227 658,65
164	4 981 098,29	5 227 669,18
165	4 981 111,18	5 227 676,92
166	4 981 113,09	5 227 678,00
167	4 981 115,01	5 227 679,03
168	4 981 116,85	5 227 680,23
169	4 981 129,57	5 227 689,04
170	4 981 145,25	5 227 698,78
171	4 981 157,84	5 227 706,52
172	4 981 159,71	5 227 707,67
173	4 981 179,74	5 227 720,20
174	4 981 201,44	5 227 734,51
175	4 981 207,03	5 227 738,01
176	4 981 242,35	5 227 759,60
177	4 981 242,27	5 227 759,80
178	4 981 237,13	5 227 772,23
179	4 980 899,12	5 227 401,91
180	4 980 912,95	5 227 414,37
181	4 980 916,55	5 227 410,40
182	4 980 929,00	5 227 421,78
183	4 980 930,71	5 227 424,57
184	4 980 927,98	5 227 427,79
185	4 980 942,02	5 227 440,37
186	4 980 957,66	5 227 454,15
187	4 980 971,09	5 227 465,61
188	4 980 988,41	5 227 480,37
189	4 981 003,66	5 227 493,29
190	4 981 006,09	5 227 490,00
191	4 981 021,38	5 227 502,69
192	4 981 036,95	5 227 515,42
193	4 981 050,57	5 227 526,80
194	4 981 040,19	5 227 541,52
195	4 981 027,75	5 227 557,41
196	4 981 011,04	5 227 579,08
197	4 980 997,00	5 227 566,77
198	4 980 979,92	5 227 551,55
199	4 980 964,64	5 227 538,82
200	4 980 949,98	5 227 525,62
201	4 980 949,60	5 227 525,29
202	4 980 949,00	5 227 525,91
203	4 980 946,55	5 227 524,59
204	4 980 937,01	5 227 516,52

						Лист
28032024-ПМ						
Изм.	Кол.уч.	Лист	№ док.	Подп.	Дата	

№ п/п	X, м	Y, м
307	4 980 665,46	5 227 318,78
308	4 980 678,54	5 227 335,46
309	4 980 682,97	5 227 341,73
310	4 980 687,31	5 227 347,67
311	4 980 691,59	5 227 354,32
312	4 980 645,61	5 227 306,57
313	4 980 652,90	5 227 298,14
314	4 980 652,64	5 227 297,86
315	4 980 655,06	5 227 295,33
316	4 980 664,10	5 227 284,96
317	4 980 670,33	5 227 277,42
318	4 980 670,18	5 227 277,28
319	4 980 687,83	5 227 256,37
320	4 980 676,28	5 227 243,91
321	4 980 664,64	5 227 230,49
322	4 980 652,24	5 227 216,74
323	4 980 638,80	5 227 202,18
324	4 980 636,34	5 227 199,19
325	4 980 626,61	5 227 189,50
326	4 980 614,75	5 227 177,59
327	4 980 610,13	5 227 172,92
328	4 980 599,99	5 227 163,73
329	4 980 586,21	5 227 149,24
330	4 980 584,75	5 227 150,79
331	4 980 726,30	5 227 212,41
332	4 980 721,85	5 227 217,38
333	4 980 707,22	5 227 232,94
334	4 980 690,21	5 227 253,44
335	4 980 678,13	5 227 239,70
336	4 980 665,68	5 227 225,61
337	4 980 652,83	5 227 211,25
338	4 980 640,92	5 227 197,74
339	4 980 629,23	5 227 185,15
340	4 980 616,36	5 227 171,94
341	4 980 602,35	5 227 157,97
342	4 980 589,69	5 227 144,66
343	4 980 577,10	5 227 131,42
344	4 980 572,83	5 227 124,79
345	4 980 566,31	5 227 112,62
346	4 980 552,01	5 227 074,57
347	4 980 547,35	5 227 064,44
348	4 980 545,50	5 227 059,40
349	4 980 545,40	5 227 048,94
350	4 980 548,28	5 227 039,92
351	4 980 551,57	5 227 033,51
352	4 980 554,33	5 227 032,16
353	4 980 555,29	5 227 032,43
354	4 980 574,31	5 227 038,68
355	4 980 574,31	5 227 038,68
356	4 980 585,74	5 227 051,76
357	4 980 596,53	5 227 064,19

№ п/п	X, м	Y, м
358	4 980 618,24	5 227 088,94
359	4 980 631,72	5 227 104,33
360	4 980 636,11	5 227 100,32
361	4 980 648,65	5 227 114,79
362	4 980 644,33	5 227 118,73
363	4 980 661,50	5 227 138,40
364	4 980 679,15	5 227 158,42
365	4 980 691,61	5 227 172,77
366	4 980 704,23	5 227 187,19
367	4 980 716,26	5 227 200,94
368	4 980 551,08	5 227 028,06
369	4 980 548,41	5 227 029,83
370	4 980 539,54	5 227 048,31

11. Ведомость координат поворотных точек границ земельных участков в отношении которых предусмотрено уточнение их границ

Кадастровый номер земельного участка	Адрес (местоположение)	Координаты, м		Площадь, кв.м
		Х	У	
1	2	3	4	5
90:02:010103:188	Республика Крым, Белогорский р-н, г Белогорск, СТ «Дружба», земельный участок № 115	4 981 027,75	5 227 557,41	500
		4 981 011,04	5 227 579,08	
		4 980 997,00	5 227 566,77	
		4 981 012,81	5 227 546,00	
1	2	3	4	5
90:02:010103:2797	Республика Крым, г Белогорск, район Тайганского водохранилища СТ «Дружба» уч. № 75	4 981 116,08	5 227 589,57	1100
		4 981 151,23	5 227 620,75	
		4 981 131,56	5 227 645,95	
		4 981 124,27	5 227 639,85	
		4 981 108,91	5 227 629,00	
		4 981 124,78	5 227 608,51	
		4 981 111,74	5 227 598,41	
		4 981 109,98	5 227 597,05	
1	2	3	4	5
90:02:0000002811	Республика Крым, Белогорский район, г. Белогорск, район Тайганского водохранилища, СТ «Дзержинец	4 980 832,23	5 227 507,35	1000
		4 980 858,42	5 227 524,52	
		4 980 840,87	5 227 551,13	
		4 980 814,55	5 227 533,72	

**12. ВЕДОМОСТЬ КООРДИНАТ ПОВОРОТНЫХ ТОЧЕК ГРАНИЦ
ОБРАЗУЕМЫХ ЗЕМЕЛЬНЫХ УЧАСТКОВ, ЗАНЯТЫХ ОБЪЕКТАМИ ЭЛЕКТРО-СЕТЕВОГО ХОЗЯЙСТВА:
ОПОРЫ ВЛ-04 кВ**

Адрес (местоположение) земельного участка	Условный номер по проекту	Площадь, кв.м	Координаты, м		Способ образования	Категория земель	Вид разрешенного использования
1	2	3	4	5	6	7	8
Республика Крым, Белогорский р-н	:ЗУ237	14	:ЗУ237(1)		Образование путем раздела с измененным земельным участком с кадастровым номером 90:02:010103:3155	Земли населенных пунктов	Ведение садоводства (код 13.2), Коммунальное обслуживание (код 3.1)
			4 981 087,56	5 227 613,30			
			4 981 087,20	5 227 613,68			
			4 981 086,38	5 227 613,10			
			4 981 086,83	5 227 612,61			
			:ЗУ237(2)				
			4 981 021,65	5 227 566,31			
			4 981 021,06	5 227 567,12			
			4 981 020,55	5 227 566,75			
			4 981 021,16	5 227 565,96			
			:ЗУ237(3)				
			4 981 006,63	5 227 585,57			
			4 981 006,04	5 227 586,38			
			4 981 005,33	5 227 585,85			
			4 981 005,23	5 227 585,79			
			4 981 005,82	5 227 584,98			
			4 981 005,92	5 227 585,06			
			:ЗУ237(4)				
			4 980 883,22	5 227 420,23			
			4 980 882,56	5 227 420,98			
4 980 882,43	5 227 420,87						
4 980 881,81	5 227 420,32						
4 980 882,47	5 227 419,57						
4 980 883,10	5 227 420,12						

						28032024-ПМ	Лист
Изм.	Кол.уч.	Лист	№ док.	Подп.	Дата		

1	2	3	4	5	6	7	8
Республика Крым, Белогорский р-н	:ЗУ237	14	:ЗУ237(5)		Образование путем раздела с измененным земельным участком с кадастровым номером 90:02:010103:3155	Земли населенных пунктов	Ведение садоводства (код 13.2), Коммунальное обслуживание (код 3.1)
			4 980 865,68	5 227 444,40			
			4 980 865,02	5 227 445,15			
			4 980 864,94	5 227 445,07			
			4 980 864,27	5 227 444,49			
			4 980 864,93	5 227 443,74			
			4 980 865,50	5 227 444,23			
			:ЗУ237(6)				
			4 980 840,52	5 227 473,24			
			4 980 839,86	5 227 473,99			
			4 980 839,52	5 227 473,67			
			4 980 839,11	5 227 473,33			
			4 980 839,77	5 227 472,58			
			4 980 840,12	5 227 472,87			
			:ЗУ237(7)				
			4 980 720,26	5 227 289,05			
			4 980 720,92	5 227 289,81			
			4 980 720,85	5 227 289,87			
			4 980 720,16	5 227 290,46			
			4 980 719,51	5 227 289,71			
			4 980 720,20	5 227 289,10			
			:ЗУ237(8)				
			4 980 700,18	5 227 264,58			
			4 980 700,84	5 227 265,34			
			4 980 700,62	5 227 265,52			
			4 980 700,08	5 227 265,99			
			4 980 699,43	5 227 265,24			
			4 980 699,97	5 227 264,76			
			:ЗУ237(9)				
			4 980 677,56	5 227 273,68			
			4 980 677,69	5 227 274,02			
			4 980 677,92	5 227 274,62			
			4 980 676,99	5 227 274,97			
4 980 676,96	5 227 274,90						
4 980 676,63	5 227 274,05						

						28032024-ПМ	Лист
Изм.	Кол.уч.	Лист	№ док.	Подп.	Дата		

1	2	3	4	5	6	7	8
Республика Крым, Белогорский р-н	:3У237	14	:3У237(10)		Образование путем раздела с измененным земельным участком с кадастровым номером 90:02:010103:3155	Земли населенных пунктов	Ведение садоводства (код 13.2), Коммунальное обслуживание (код 3.1)
			4 980 678,33	5 227 239,77			
			4 980 678,99	5 227 240,53			
			4 980 678,91	5 227 240,59			
			4 980 678,23	5 227 241,18			
			4 980 677,58	5 227 240,43			
			4 980 678,25	5 227 239,84			
			:3У237(11)				
			4 980 657,70	5 227 216,43			
			4 980 658,36	5 227 217,19			
			4 980 658,27	5 227 217,26			
			4 980 657,60	5 227 217,84			
			4 980 656,95	5 227 217,09			
			4 980 657,61	5 227 216,51			
			:3У237(12)				
			4 980 615,05	5 227 168,69			
			4 980 614,36	5 227 169,30			
			4 980 613,70	5 227 168,56			
			4 980 614,35	5 227 167,94			
			:3У237(13)				
			4 980 625,87	5 227 135,93			
			4 980 625,55	5 227 136,88			
			4 980 624,60	5 227 136,56			
			4 980 624,66	5 227 136,38			
			4 980 624,92	5 227 135,61			
			4 980 625,42	5 227 135,78			
			:3У237(14)				
			4 980 598,67	5 227 138,69			
			4 980 599,04	5 227 139,61			
			4 980 598,12	5 227 139,99			
			4 980 597,74	5 227 139,06			
			:3У237(15)				
			4 980 591,60	5 227 141,71			
			4 980 591,71	5 227 142,70			
			4 980 590,71	5 227 142,81			
			4 980 590,60	5 227 141,82			
			4 980 591,60	5 227 141,71			

						28032024-ПМ	Лист
Изм.	Кол.уч.	Лист	№ док.	Подп.	Дата		

1	2	3	4	5	6	7	8
Республика Крым, Белогорский р-н	:ЗУ238	31	:ЗУ238(1)		Образование путем раздела с измененным земельным участком с кадастровым номером 90:02:010103:3153	Земли населенных пунктов	Ведение садоводства (код 13.2), Коммунальное обслуживание (код 3.1)
			4 981 473,90	5 227 784,45			
			4 981 473,90	5 227 785,45			
			4 981 474,90	5 227 785,45			
			4 981 474,91	5 227 784,84			
			4 981 474,73	5 227 784,55			
			4 981 474,63	5 227 784,45			
			:ЗУ238(2)				
			4 981 464,07	5 227 904,12			
			4 981 464,43	5 227 905,06			
			4 981 465,10	5 227 904,80			
			4 981 464,26	5 227 904,05			
			:ЗУ238(3)				
			4 981 455,90	5 227 879,93			
			4 981 455,92	5 227 880,74			
			4 981 455,72	5 227 880,93			
			4 981 454,92	5 227 880,95			
			4 981 454,90	5 227 879,95			
			:ЗУ238(4)				
			4 981 439,16	5 227 864,25			
			4 981 438,90	5 227 864,52			
			4 981 438,47	5 227 864,97			
			4 981 437,75	5 227 864,28			
			4 981 438,21	5 227 863,79			
			4 981 438,44	5 227 863,56			
			:ЗУ238(5)				
			4 981 404,07	5 227 830,64			
			4 981 403,46	5 227 831,43			
			4 981 402,67	5 227 830,82			
			4 981 403,28	5 227 830,03			
			:ЗУ238(6)				
			4 981 349,33	5 227 781,05			
4 981 348,78	5 227 781,55						
4 981 348,59	5 227 781,73						
4 981 347,91	5 227 780,99						
4 981 348,13	5 227 780,79						
4 981 348,65	5 227 780,31						

						28032024-ПМ	Лист
Изм.	Кол.уч.	Лист	№ док.	Подп.	Дата		

1	2	3	4	5	6	7	8
Республика Крым, Белогорский р-н	:ЗУ238	31	:ЗУ238(7)		Образование путем раздела с измененным земельным участком с кадастровым номером 90:02:010103:3153	Земли населенных пунктов	Ведение садоводства (код 13.2), Коммунальное обслуживание (код 3.1)
			4 981 329,53	5 227 758,93			
			4 981 328,79	5 227 759,61			
			4 981 328,11	5 227 758,87			
			4 981 328,85	5 227 758,19			
			:ЗУ238(8)				
			4 981 311,65	5 227 739,71			
			4 981 310,91	5 227 740,39			
			4 981 310,40	5 227 739,83			
			4 981 310,23	5 227 739,65			
			4 981 310,97	5 227 738,97			
			4 981 311,12	5 227 739,13			
			:ЗУ239(9)				
			4 981 292,93	5 227 718,39			
			4 981 292,19	5 227 719,07			
			4 981 291,51	5 227 718,33			
			4 981 292,25	5 227 717,65			
			:ЗУ238(10)				
			4 981 272,59	5 227 696,65			
			4 981 271,85	5 227 697,33			
			4 981 271,17	5 227 696,59			
			4 981 271,91	5 227 695,91			
			:ЗУ238(11)				
			4 981 244,91	5 227 666,18			
			4 981 244,17	5 227 666,86			
			4 981 243,49	5 227 666,12			
			4 981 244,23	5 227 665,44			
			:ЗУ238(12)				
			4 981 174,20	5 227 590,06			
			4 981 173,46	5 227 590,74			
			4 981 172,78	5 227 590,00			
			4 981 173,52	5 227 589,32			
			:ЗУ238(13)				
			4 981 121,14	5 227 578,23			
			4 981 120,40	5 227 578,91			
			4 981 119,72	5 227 578,17			
			4 981 120,46	5 227 577,49			

						28032024-ПМ	Лист
Изм.	Кол.уч.	Лист	№ док.	Подп.	Дата		

1	2	3	4	5	6	7	8
Республика Крым, Белогорский р-н	:ЗУ238	31	:ЗУ238(14)		Образование путем раздела с измененным земельным участком с кадастровым номером 90:02:010103:3153	Земли населенных пунктов	Ведение садоводства (код 13.2), Коммунальное обслуживание (код 3.1)
			4 981 093,29	5 227 556,49			
			4 981 092,83	5 227 557,38			
			4 981 092,23	5 227 557,07			
			4 981 091,94	5 227 556,91			
			4 981 092,41	5 227 556,03			
			:ЗУ238(15)				
			4 981 065,00	5 227 535,45			
			4 981 064,40	5 227 536,25			
			4 981 063,60	5 227 535,65			
			4 981 064,20	5 227 534,85			
			:ЗУ238(16)				
			4 981 048,02	5 227 529,75			
			4 981 047,43	5 227 530,56			
			4 981 046,62	5 227 529,97			
			4 981 047,21	5 227 529,16			
			:ЗУ238(17)				
			4 981 027,63	5 227 511,94			
			4 981 026,97	5 227 512,70			
			4 981 026,21	5 227 512,04			
			4 981 026,87	5 227 511,28			
			:ЗУ238(18)				
			4 981 005,82	5 227 493,07			
			4 981 005,16	5 227 493,82			
			4 981 004,41	5 227 493,16			
			4 981 005,07	5 227 492,41			
			:ЗУ238(19)				
			4 980 988,15	5 227 477,32			
			4 980 987,49	5 227 478,07			
			4 980 986,74	5 227 477,41			
4 980 987,40	5 227 476,66						
:ЗУ238(20)							
4 980 958,81	5 227 451,01						
4 980 958,15	5 227 451,76						
4 980 957,40	5 227 451,10						
4 980 958,06	5 227 450,35						

						28032024-ПМ	Лист
Изм.	Кол.уч.	Лист	№ док.	Подп.	Дата		

1	2	3	4	5	6	7	8
Республика Крым, Белогорский р-н	:3У238	31	:3У238(21)		Образование путем раздела с измененным земельным участком с кадастровым номером 90:02:010103:3153	Земли населенных пунктов	Ведение садоводства (код 13.2), Коммунальное обслуживание (код 3.1)
			4 980 936,78	5 227 431,90			
			4 980 936,12	5 227 432,65			
			4 980 935,37	5 227 431,99			
			4 980 936,03	5 227 431,24			
			:3У238(22)				
			4 980 913,42	5 227 411,57			
			4 980 912,76	5 227 412,32			
			4 980 912,01	5 227 411,66			
			4 980 912,67	5 227 410,91			
			:3У238(23)				
			4 980 819,80	5 227 498,06			
			4 980 820,58	5 227 498,69			
			4 980 820,05	5 227 499,35			
			4 980 819,94	5 227 499,49			
			4 980 819,18	5 227 498,84			
			:3У238(24)				
			4 980 802,85	5 227 518,66			
			4 980 803,63	5 227 519,29			
			4 980 802,99	5 227 520,09			
			4 980 802,23	5 227 519,44			
			:3У238(25)				
			4 980 968,20	5 227 577,24			
			4 980 967,60	5 227 578,04			
			4 980 966,80	5 227 577,44			
			4 980 967,40	5 227 576,64			
			:3У238(26)				
			4 980 952,20	5 227 629,41			
			4 980 951,59	5 227 630,20			
			4 980 950,80	5 227 629,59			
			4 980 951,41	5 227 628,80			
:3У238(27)							
4 980 966,01	5 227 640,25						
4 980 965,42	5 227 641,06						
4 980 964,61	5 227 640,47						
4 980 965,20	5 227 639,66						

1	2	3	4	5	6	7	8
Республика Крым, Белогорский р-н	:ЗУ238	31	:ЗУ238(28)		Образование путем раздела с измененным земельным участком с кадастровым номером 90:02:010103:3153	Земли населенных пунктов	Ведение садоводства (код 13.2), Коммунальное обслуживание (код 3.1)
			4 980 985,62	5 227 614,40			
			4 980 985,03	5 227 615,21			
			4 980 984,22	5 227 614,62			
			4 980 984,81	5 227 613,81			
			:ЗУ238(29)				
			4 980 987,43	5 227 652,40			
			4 980 986,94	5 227 653,27			
			4 980 986,07	5 227 652,78			
			4 980 986,56	5 227 651,91			
			:ЗУ238(30)				
			4 981 050,87	5 227 687,90			
			4 981 050,37	5 227 688,76			
			4 981 049,51	5 227 688,26			
			4 981 050,01	5 227 687,40			
			:ЗУ238(31)				
			4 981 459,63	5 227 841,34			
			4 981 459,67	5 227 841,75			
			4 981 460,55	5 227 840,82			
			4 981 460,57	5 227 840,65			
			4 981 460,28	5 227 840,67			
			:ЗУ238(32)				
			4 981 147,11	5 227 583,89			
4 981 146,26	5 227 584,42						
4 981 145,73	5 227 583,57						
4 981 146,58	5 227 583,04						

						28032024-ПМ	Лист
Изм.	Кол.уч.	Лист	№ док.	Подп.	Дата		

1	2	3	4	5	6	7	8
Республика Крым, Белогорский р-н	:ЗУ239	87	:ЗУ239(6)		Образование путем раздела с измененным земельным участком с кадастровым номером 90:02:010103:3153	Земли населенных пунктов	Ведение садоводства (код 13.2), Коммунальное обслуживание (код 3.1)
			4 981 244,06	5 227 758,32			
			4 981 242,87	5 227 760,17			
			4 981 242,27	5 227 759,80			
			4 981 242,35	5 227 759,60			
			4 981 241,11	5 227 758,84			
			4 981 242,21	5 227 757,13			
			:ЗУ239(7)				
			4 981 202,53	5 227 732,21			
			4 981 201,33	5 227 734,06			
			4 981 199,49	5 227 732,87			
			4 981 200,68	5 227 731,02			
			:ЗУ239(8)				
			4 981 160,92	5 227 705,84			
			4 981 159,71	5 227 707,67			
			4 981 157,84	5 227 706,52			
			4 981 159,07	5 227 704,65			
			:ЗУ239(9)				
			4 981 117,79	5 227 678,56			
			4 981 116,71	5 227 680,48			
			4 981 115,35	5 227 679,72			
			4 981 114,80	5 227 679,41			
			4 981 115,01	5 227 679,03			
			4 981 115,87	5 227 677,49			
			:ЗУ239(10)				
			4 981 114,00	5 227 676,59			
			4 981 113,09	5 227 678,00			
			4 981 112,81	5 227 678,44			
4 981 110,96	5 227 677,26						
4 981 111,18	5 227 676,92						
4 981 112,16	5 227 675,40						

						28032024-ПМ	Лист
Изм.	Кол.уч.	Лист	№ док.	Подп.	Дата		

1	2	3	4	5	6	7	8
Республика Крым, Белогорский р-н	:3У239	87	:3У239(11)		Образование путем раздела с измененным земельным участком с кадастровым номером 90:02:010103:3153	Земли населенных пунктов	Ведение садоводства (код 13.2), Коммунальное обслуживание (код 3.1)
			4 981 074,91	5 227 651,69			
			4 981 073,71	5 227 653,53			
			4 981 071,87	5 227 652,34			
			4 981 073,07	5 227 650,49			
			:3У239(12)				
			4 981 032,03	5 227 624,61			
			4 981 030,84	5 227 626,47			
			4 981 029,00	5 227 625,29			
			4 981 030,18	5 227 623,43			
			:3У239(13)				
			4 981 000,28	5 227 604,44			
			4 980 999,09	5 227 606,29			
			4 980 997,24	5 227 605,12			
			4 980 998,42	5 227 603,26			
			:3У239(14)				
			4 981 051,08	5 227 536,79			
			4 981 049,75	5 227 538,54			
			4 981 048,00	5 227 537,22			
			4 981 049,33	5 227 535,46			
			:3У239(15)				
			4 980 986,47	5 227 598,47			
			4 980 987,65	5 227 596,61			
			4 980 989,50	5 227 597,78			
			4 980 988,33	5 227 599,65			
			:3У239(16)				
			4 980 944,13	5 227 572,04			
			4 980 945,33	5 227 570,19			
			4 980 947,17	5 227 571,38			
			4 980 945,98	5 227 573,23			
			:3У239(17)				
			4 980 903,56	5 227 546,14			
			4 980 901,70	5 227 544,95			
4 980 902,87	5 227 543,10						
4 980 904,74	5 227 544,28						

						28032024-ПМ	Лист
Изм.	Кол.уч.	Лист	№ док.	Подп.	Дата		

1	2	3	4	5	6	7	8
Республика Крым, Белогорский р-н	:ЗУ239	87	:ЗУ239(18)		Образование путем раздела с измененным земельным участком с кадастровым номером 90:02:010103:3153	Земли населенных пунктов	Ведение садоводства (код 13.2), Коммунальное обслуживание (код 3.1)
			4 980 861,55	5 227 519,20			
			4 980 859,65	5 227 518,08			
			4 980 860,58	5 227 516,48			
			4 980 860,75	5 227 516,19			
			4 980 862,66	5 227 517,30			
			4 980 862,42	5 227 517,71			
1	2	3	4	5	6	7	8
Республика Крым, Белогорский р-н	:ЗУ240	3	4 981 028,14	5 227 563,94	Образование путем раздела с измененным земельным участком с кадастровым номером 90:02:010103:3155	Земли населенных пунктов	Ведение садоводства (код 13.2), Коммунальное обслуживание (код 3.1)
			4 981 029,29	5 227 564,80			
			4 981 027,96	5 227 566,55			
			4 981 026,83	5 227 565,71			

						28032024-ПМ	Лист
Изм.	Кол.уч.	Лист	№ док.	Подп.	Дата		



ОБЩЕСТВО С ОГРАНИЧЕННОЙ ОТВЕТСТВЕННОСТЬЮ «ГИС АЛЪЯНС»

297600, Российская Федерация, Республика Крым,
г.Белогорск, ул.Чобан Заде/Мирошниченко, 24/10, к. 209
ОГРН 1149102093986 ИНН 9109004401 КПП 910901001
Р/С 40702810903530000020 в АО «ГЕНБАНК» в г. Симферополь

тел/факс: (36559)91016

e-mail: GISAlliance@mail.ru

ПРОЕКТ МЕЖЕВАНИЯ ТЕРРИТОРИИ

Садоводческого потребительского кооператива

«ДРУЖБА-ТАЙГАН»,

расположенного: Республика Крым, Белогорский район

ПРОЕКТНАЯ ДОКУМЕНТАЦИЯ ТОМ-1

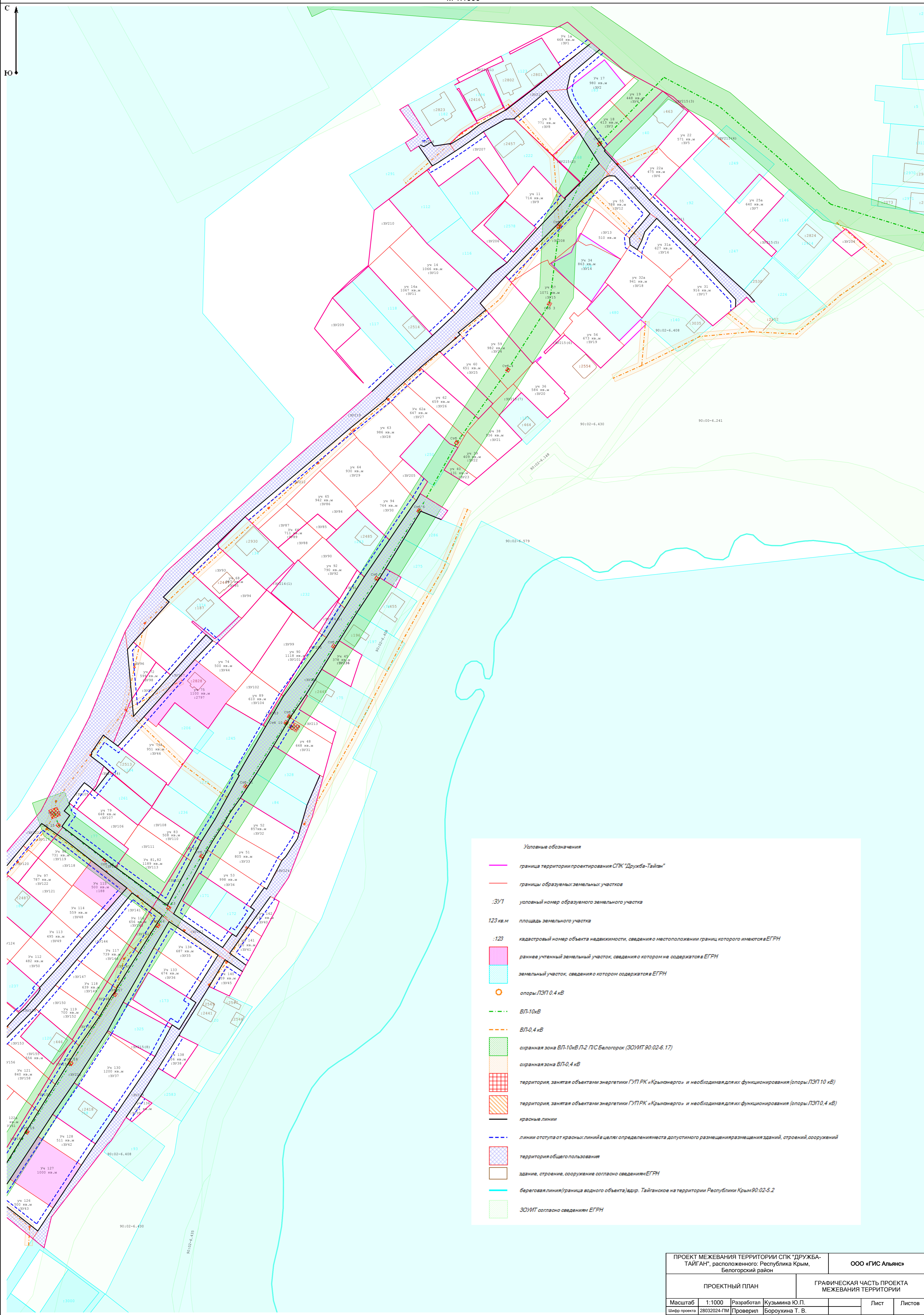
**Основная часть
проекта межевания территории**

РАЗДЕЛ 2 ГРАФИЧЕСКАЯ ЧАСТЬ

г. Белогорск
2024 год



С
Ю



Условные обозначения

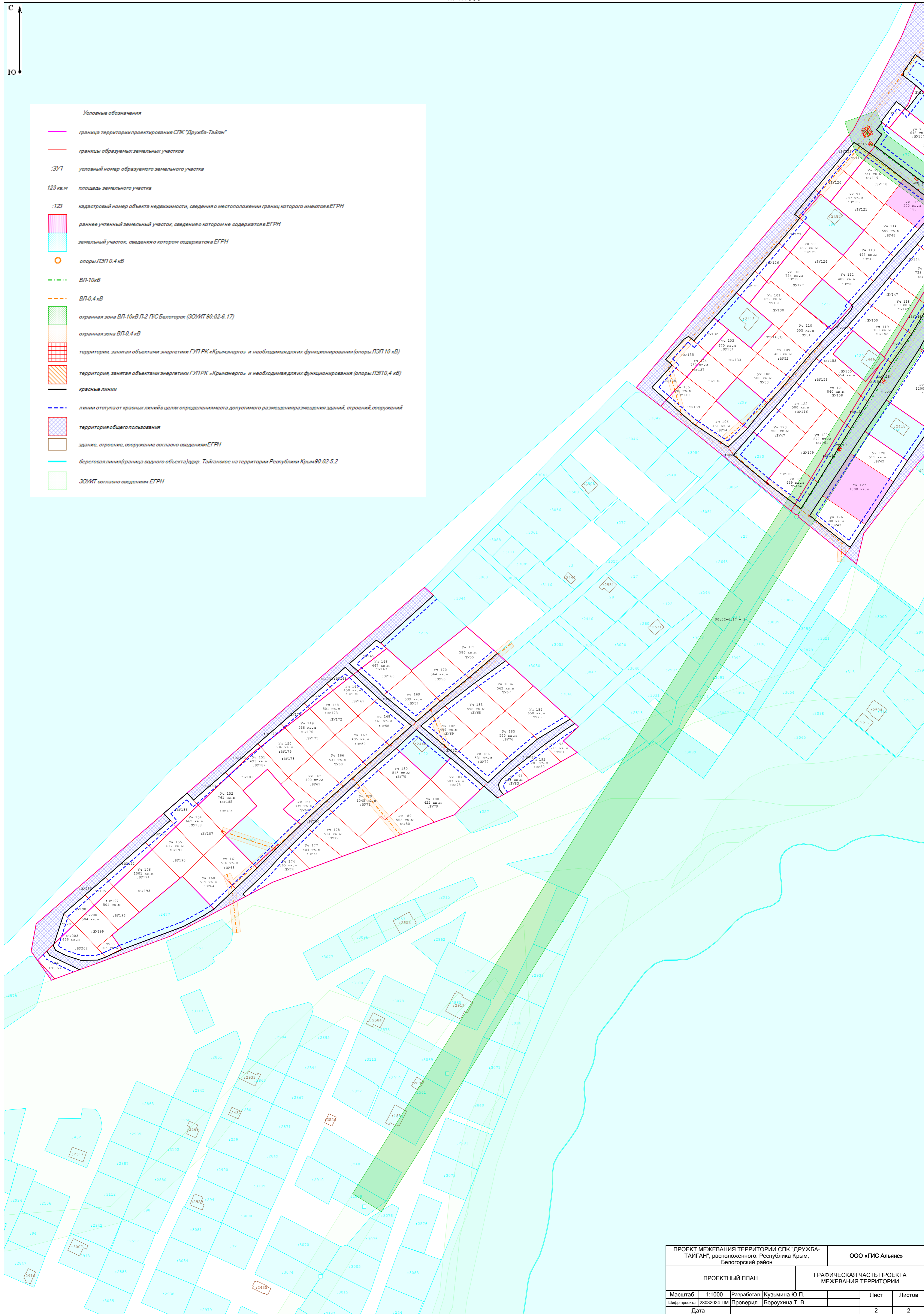
- граница территории проектирования СПК "Дружба-Тайган"
- границы образуемых земельных участков
- :ЗУ1** условный номер образуемого земельного участка
- 123 кв.м** площадь земельного участка
- :123** кадастровый номер объекта недвижимости, сведения о местоположении границ которого инвентаризированы в ЕГРН
- ранее учтенный земельный участок, сведения о котором не содержатся в ЕГРН
- земельный участок, сведения о котором содержатся в ЕГРН
- опоры ЛЭП 0,4 кВ
- - - ВЛ-10 кВ
- - - ВЛ-0,4 кВ
- охранный зона ВЛ-10 кВ Л-2 ПЭС Белогорск (ЗОИП 90.02-6.17)
- охранный зона ВЛ-0,4 кВ
- территория, занятая объектами энергетики ГУП РК «Крылоэнерго» и необходимая для их функционирования (опоры ЛЭП 10 кВ)
- территория, занятая объектами энергетики ГУП РК «Крылоэнерго» и необходимая для их функционирования (опоры ЛЭП 0,4 кВ)
- красные линии
- - - линии отступа от красных линий в целях определения места допустимого размещения размещения зданий, строений, сооружений
- территория общего пользования
- здание, строение, сооружение согласно сведениям ЕГРН
- береговая линия (граница водного объекта) адм. Тайганское на территории Республики Крым 90.02-6.2
- ЗОИП согласно сведениям ЕГРН

ПРОЕКТ МЕЖЕВАНИЯ ТЕРРИТОРИИ СПК "ДРУЖБА-ТАЙГАН", расположенного: Республика Крым, Белогорский район				ООО «ГИС Альянс»	
ПРОЕКТНЫЙ ПЛАН			ГРАФИЧЕСКАЯ ЧАСТЬ ПРОЕКТА МЕЖЕВАНИЯ ТЕРРИТОРИИ		
Масштаб	1:1000	Разработал	Кузьмина Ю.П.	Лист	Листов
Шифр проекта	28032024-ПМ	Проверил	Бороухина Т. В.	1	2
Дата					

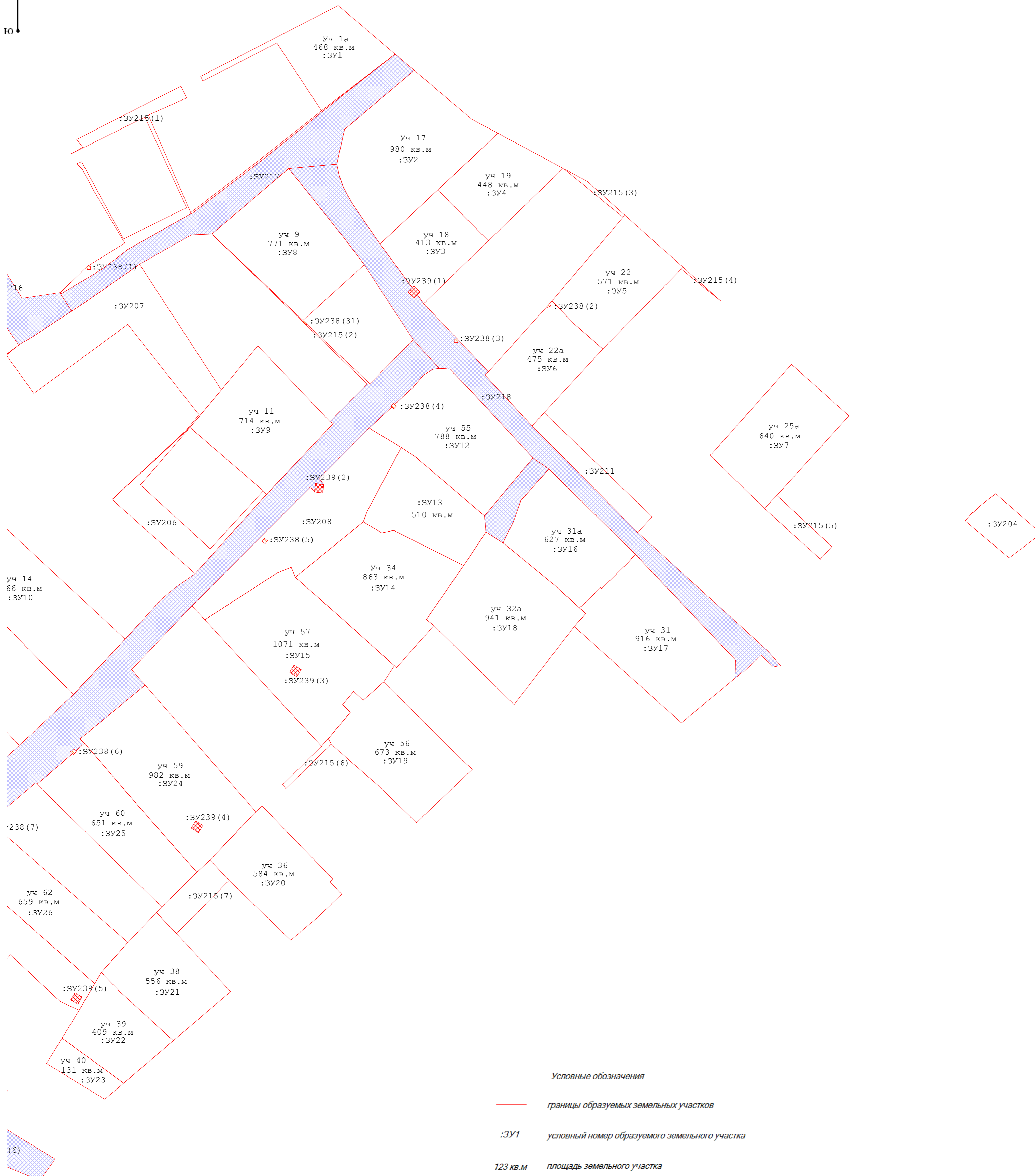
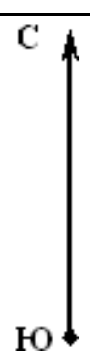


Условные обозначения





- граница территории проектирования СПК "Дружба-Тайган"
- границы образуемых земельных участков
- :3У1 условный номер образуемого земельного участка
- 123 кв.м площадь земельного участка
- :123 кадастровый номер объекта недвижимости, сведения о местоположении границ которого имеются в ЕГРН
- ранее учтенный земельный участок, сведения о котором не содержатся в ЕГРН
- земельный участок, сведения о котором содержатся в ЕГРН
- опоры ЛЭП 0,4 кВ
- ВЛ-10кВ
- ВЛ-0,4 кВ
- охранный зона ВЛ-10кВ Л-2 ПС Белогорск (ЗОУИТ 90-02-6.17)
- охранный зона ВЛ-0,4 кВ
- территория, занятая объектами энергетики ГПП РК «Крымэнерго» и необходимая для их функционирования (опоры ЛЭП 10 кВ)
- территория, занятая объектами энергетики ГПП РК «Крымэнерго» и необходимая для их функционирования (опоры ЛЭП 0,4 кВ)
- красные линии
- линии отступа от красных линий в целях определения места допустимого размещения зданий, строений, сооружений
- территория общего пользования
- здание, строение, сооружение согласно сведениям ЕГРН
- береговая линия (граница водного объекта) водн. Тайганское на территории Республики Крым 90-02-5.2
- ЗОУИТ согласно сведениям ЕГРН



ПРОЕКТ МЕЖЕВАНИЯ ТЕРРИТОРИИ СПК "ДРУЖБА-ТАЙГАН", расположенного: Республика Крым, Белогорский район				ООО «ГИС Альянс»	
ПРОЕКТНЫЙ ПЛАН			ГРАФИЧЕСКАЯ ЧАСТЬ ПРОЕКТА МЕЖЕВАНИЯ ТЕРРИТОРИИ		
Масштаб	1:1000	Разработал	Кузьмина Ю.П.	Лист	Листов
Шифр проекта	28032024-ПМ	Проверил	Бороухина Т. В.	2	2
Дата					



Условные обозначения

-  границы образуемых земельных участков
- :ЗУ1** условный номер образуемого земельного участка
- 123 кв.м** площадь земельного участка
- :123** кадастровый номер объекта недвижимости, сведения о местоположении границ которого имеются в ЕГРН
-  территория, занятая объектами энергетики ГУП РК «Крымэнерго» и необходимая для их функционирования (опоры ЛЭП 10 кВ)
-  территория, занятая объектами энергетики ГУП РК «Крымэнерго» и необходимая для их функционирования (опоры ЛЭП 0,4 кВ)
-  территория общего пользования

ПРОЕКТ МЕЖЕВАНИЯ ТЕРРИТОРИИ СПК "ДРУЖБА-ТАЙГАН", расположенного: Республика Крым, Белогорский район				ООО «ГИС Альянс»	
ЧЕРТЕЖ МЕЖЕВАНИЯ ТЕРРИТОРИИ				ГРАФИЧЕСКАЯ ЧАСТЬ ПРОЕКТА МЕЖЕВАНИЯ ТЕРРИТОРИИ	
Масштаб	1:1000	Разработал	Кузьмина Ю.П.	Лист	Листов
Шифр проекта	28032024-ПМ	Проверил	Бороухина Т. В.	1	5
Дата					

С
Ю


Условные обозначения


— границы образуемых земельных участков

:ЗУ1 условный номер образуемого земельного участка

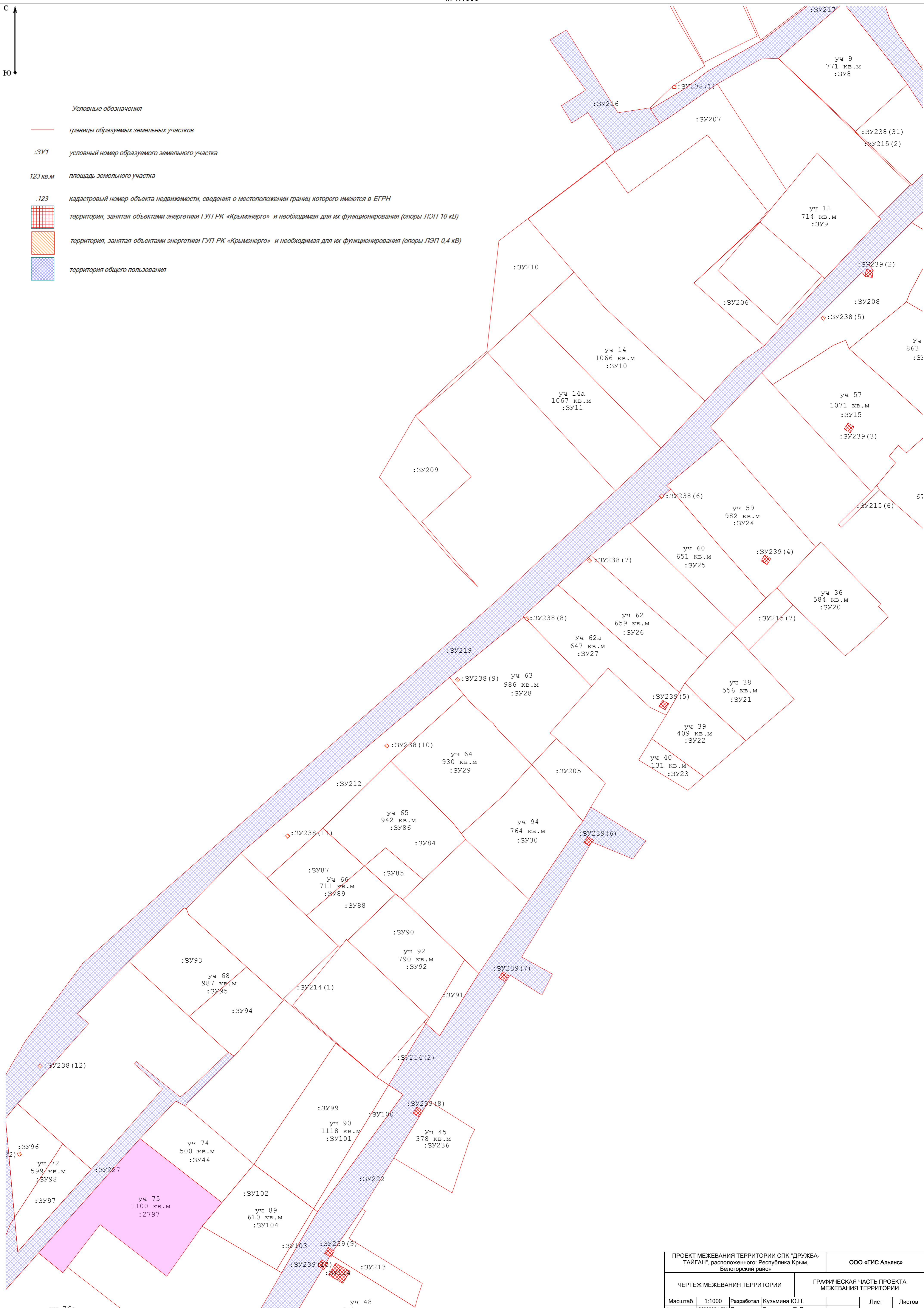
123 кв.м площадь земельного участка

:123 кадастровый номер объекта недвижимости, сведения о местоположении границ которого имеются в ЕГРН

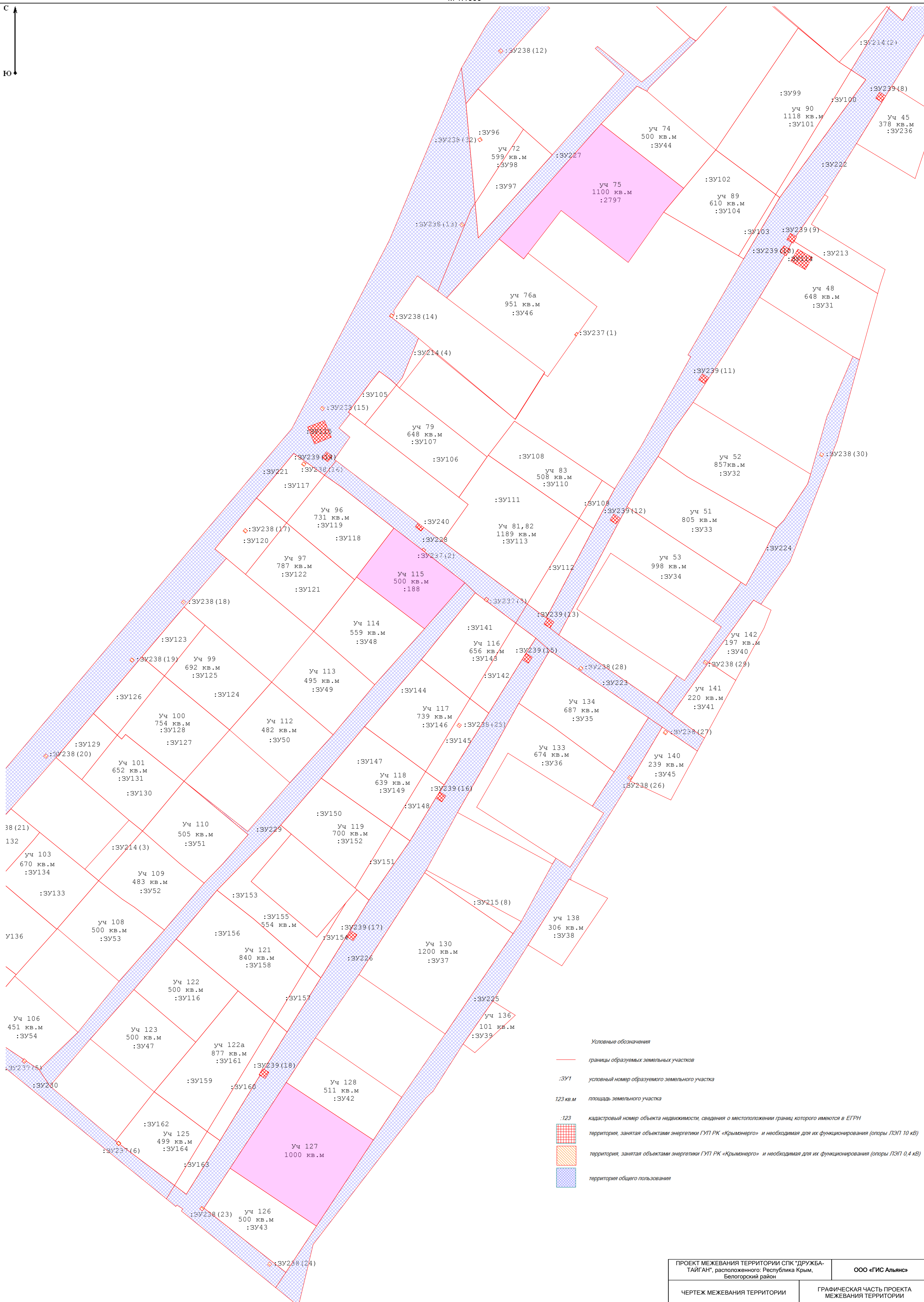
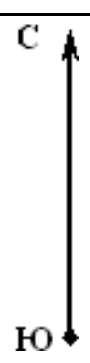
 территория, занятая объектами энергетики ГУП РК «Крымэнерго» и необходимая для их функционирования (опоры ЛЭП 10 кВ)

 территория, занятая объектами энергетики ГУП РК «Крымэнерго» и необходимая для их функционирования (опоры ЛЭП 0,4 кВ)

 территория общего пользования

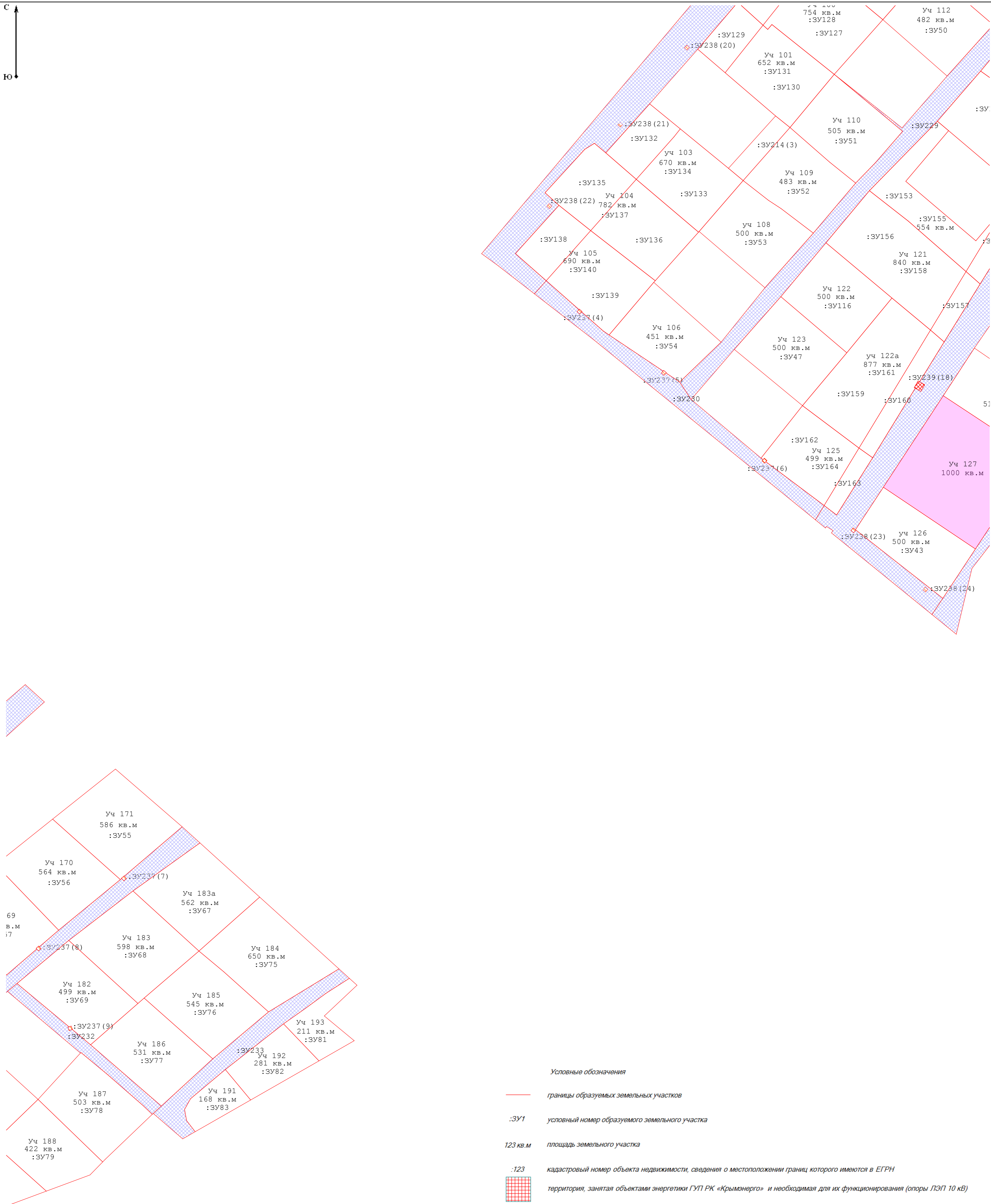
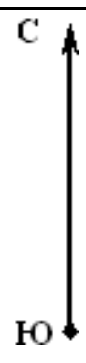


ПРОЕКТ МЕЖЕВАНИЯ ТЕРРИТОРИИ СПК "ДРУЖБА-ТАЙГАН", расположенного: Республика Крым, Белогорский район				ООО «ГИС Альянс»	
ЧЕРТЕЖ МЕЖЕВАНИЯ ТЕРРИТОРИИ				ГРАФИЧЕСКАЯ ЧАСТЬ ПРОЕКТА МЕЖЕВАНИЯ ТЕРРИТОРИИ	
Масштаб	1:1000	Разработал	Кузьмина Ю.П.	Лист	Листов
Шифр проекта	28032024-ПМ	Проверил	Бороухина Т. В.	2	5
Дата					



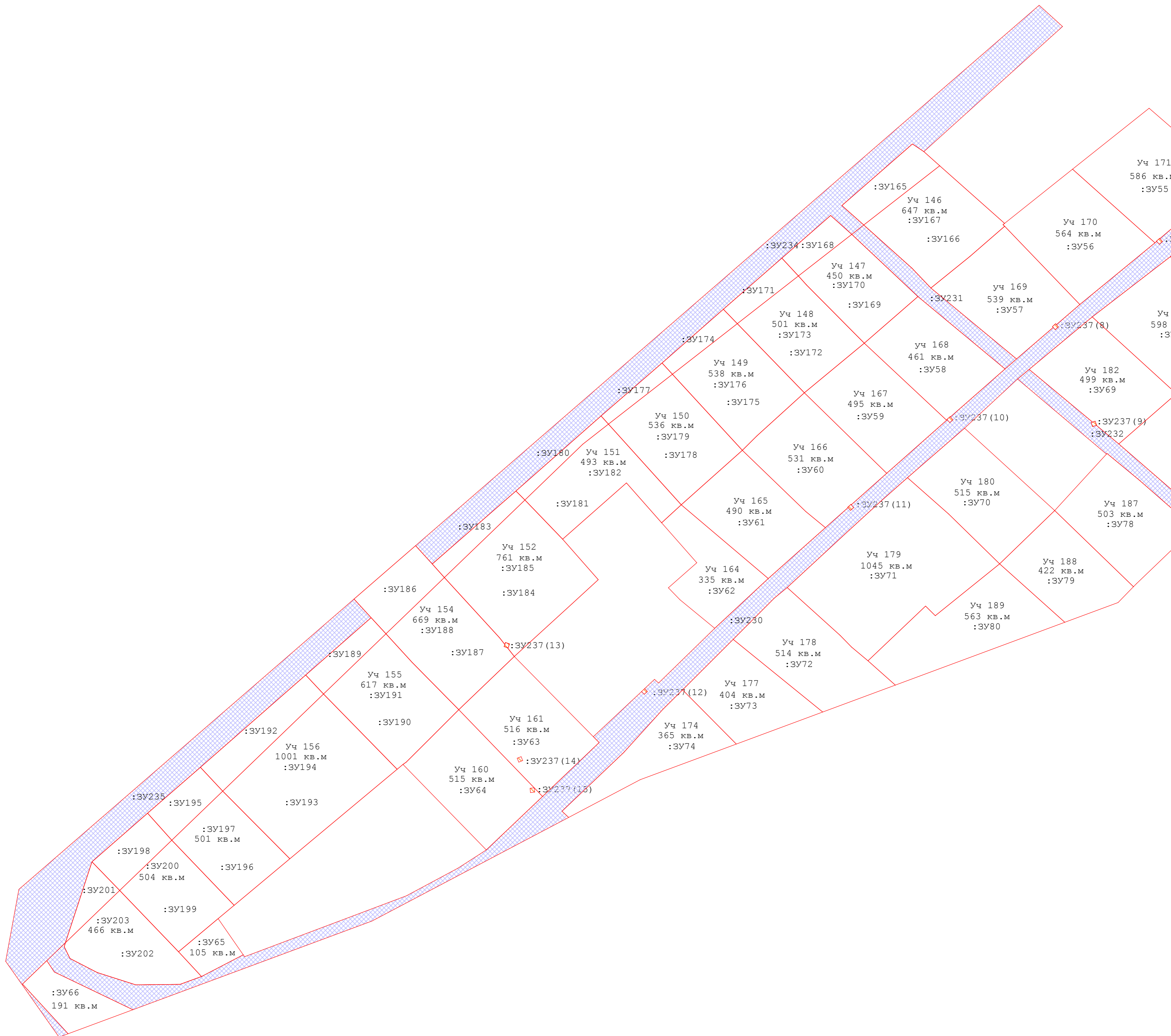
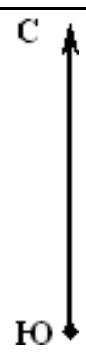
- Условные обозначения**
- границы образуемых земельных участков
 - :ЗУ1 условный номер образуемого земельного участка
 - 123 кв.м площадь земельного участка
 - :123 кадастровый номер объекта недвижимости, сведения о местоположении границ которого имеются в ЕГРН
 - территория, занятая объектами энергетики ГУП РК «Крымэнерго» и необходимая для их функционирования (опоры ЛЭП 10 кВ)
 - территория, занятая объектами энергетики ГУП РК «Крымэнерго» и необходимая для их функционирования (опоры ЛЭП 0,4 кВ)
 - территория общего пользования

ПРОЕКТ МЕЖЕВАНИЯ ТЕРРИТОРИИ СПК "ДРУЖБА-ТАЙГАН", расположенного: Республика Крым, Белогорский район				ООО «ГИС Альянс»	
ЧЕРТЕЖ МЕЖЕВАНИЯ ТЕРРИТОРИИ			ГРАФИЧЕСКАЯ ЧАСТЬ ПРОЕКТА МЕЖЕВАНИЯ ТЕРРИТОРИИ		
Масштаб	1:1000	Разработал	Кузьмина Ю.П.		Лист
Шифр проекта	28032024-ПМ	Проверил	Бороухина Т. В.		Листов
Дата					3 5



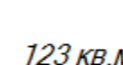
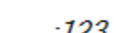





- Условные обозначения**
- границы образуемых земельных участков
 - :ЗУ1** условный номер образуемого земельного участка
 - 123 кв.м** площадь земельного участка
 - :123** кадастровый номер объекта недвижимости, сведения о местоположении границ которого имеются в ЕГРН
 - территория, занятая объектами энергетики ГУП РК «Крымэнерго» и необходимая для их функционирования (опоры ЛЭП 10 кВ)
 - территория, занятая объектами энергетики ГУП РК «Крымэнерго» и необходимая для их функционирования (опоры ЛЭП 0,4 кВ)
 - территория общего пользования

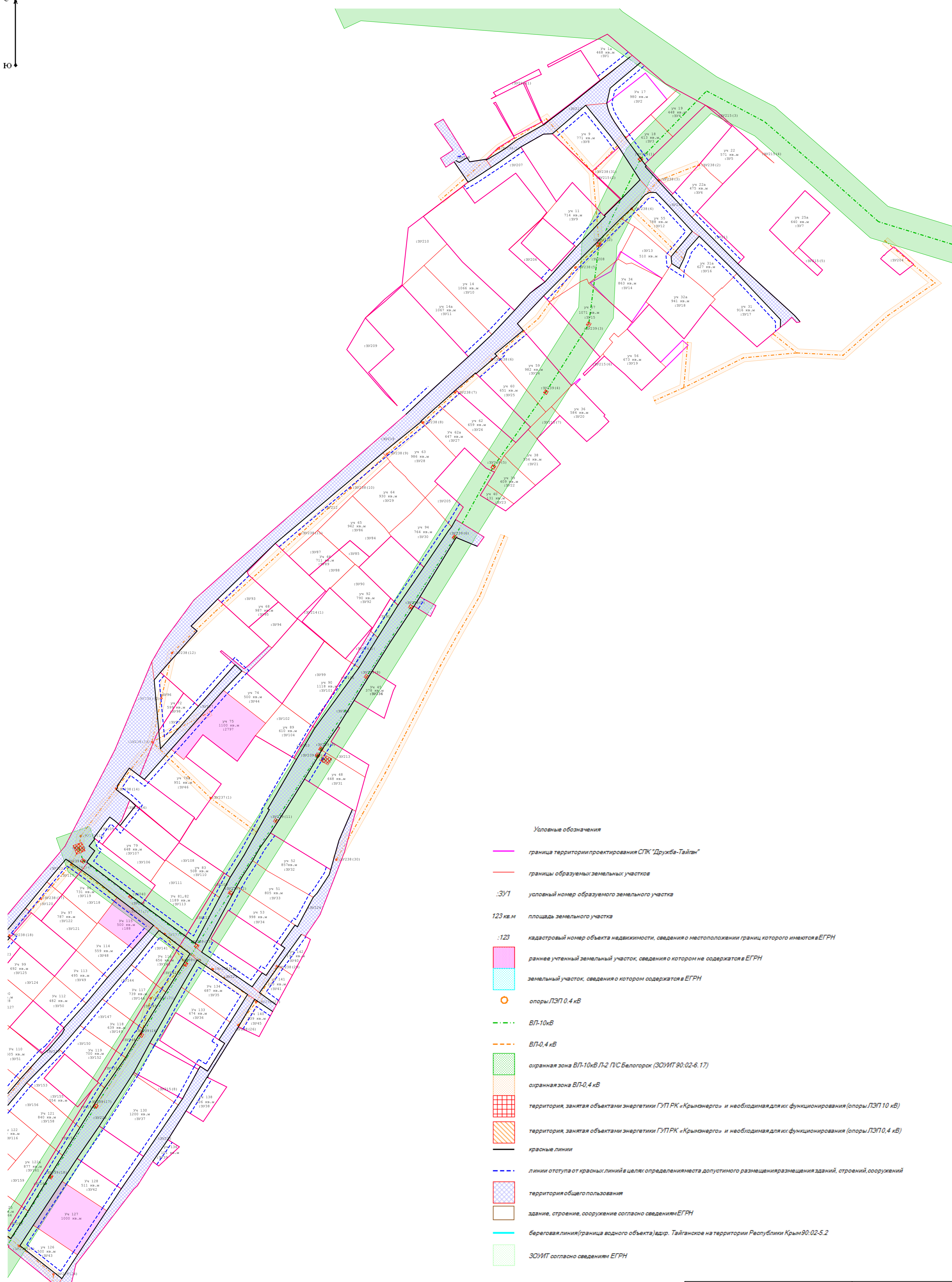
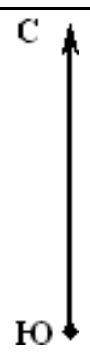
ПРОЕКТ МЕЖЕВАНИЯ ТЕРРИТОРИИ СПК "ДРУЖБА-ТАЙГАН", расположенного: Республика Крым, Белогорский район				ООО «ГИС Альянс»	
ЧЕРТЕЖ МЕЖЕВАНИЯ ТЕРРИТОРИИ				ГРАФИЧЕСКАЯ ЧАСТЬ ПРОЕКТА МЕЖЕВАНИЯ ТЕРРИТОРИИ	
Масштаб	1:1000	Разработал	Кузьмина Ю.П.	Лист	Листов
Шифр проекта	28032024-ПМ	Проверил	Бороухина Т. В.	4	5
Дата					



Условные обозначения

-  границы образуемых земельных участков
-  условный номер образуемого земельного участка
-  площадь земельного участка
-  кадастровый номер объекта недвижимости, сведения о местоположении границ которого имеются в ЕГРН
-  территория, занятая объектами энергетики ГУП РК «Крымэнерго» и необходимая для их функционирования (опоры ЛЭП 10 кВ)
-  территория, занятая объектами энергетики ГУП РК «Крымэнерго» и необходимая для их функционирования (опоры ЛЭП 0,4 кВ)
-  территория общего пользования

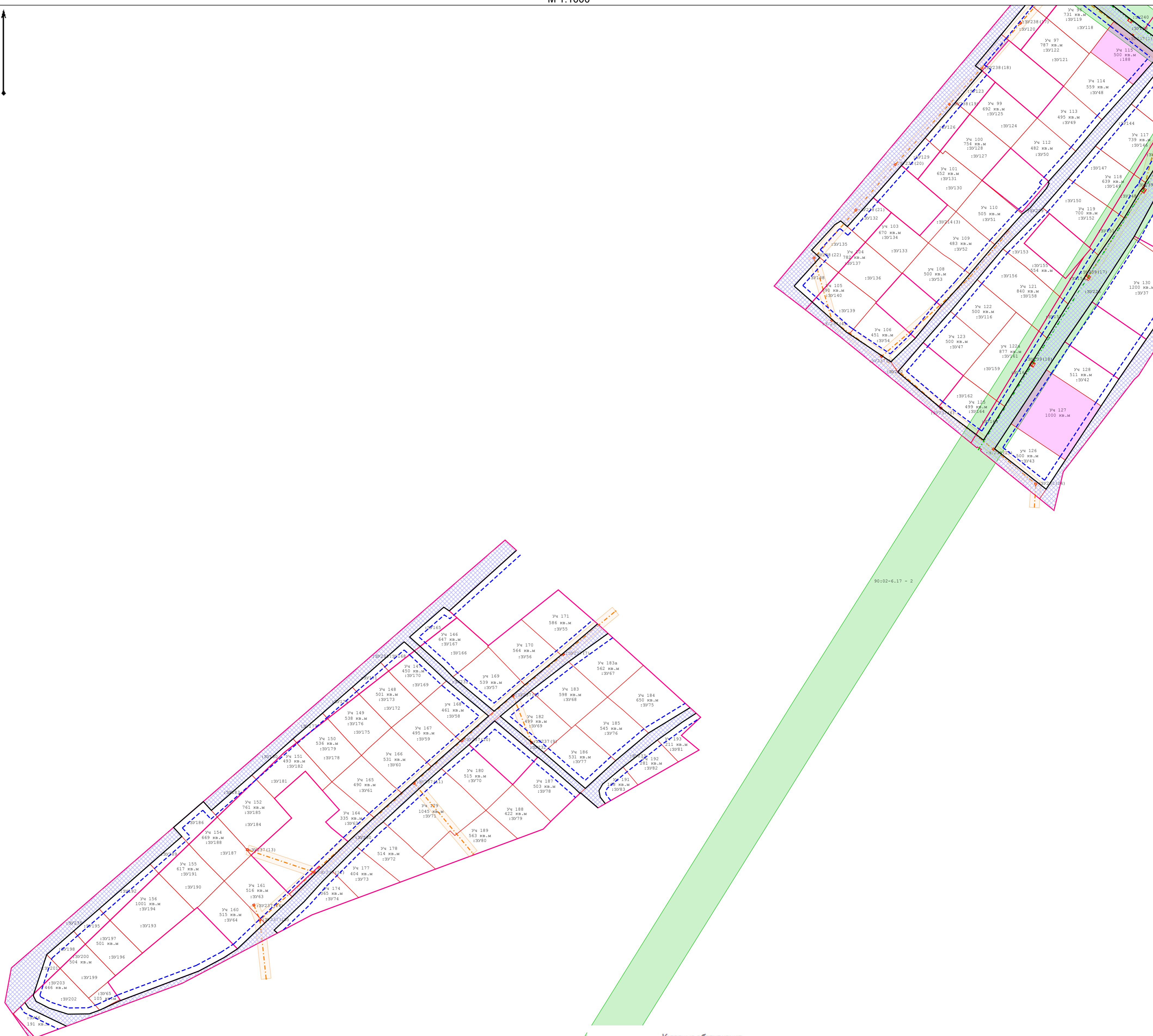
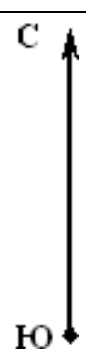
ПРОЕКТ МЕЖЕВАНИЯ ТЕРРИТОРИИ СПК "ДРУЖБА-ТАЙГАН", расположенного: Республика Крым, Белогорский район				ООО «ГИС Альянс»	
ЧЕРТЕЖ МЕЖЕВАНИЯ ТЕРРИТОРИИ				ГРАФИЧЕСКАЯ ЧАСТЬ ПРОЕКТА МЕЖЕВАНИЯ ТЕРРИТОРИИ	
Масштаб	1:1000	Разработал	Кузьмина Ю.П.	Лист	Листов
Шифр проекта	28032024-ПМ	Проверил	Бороухина Т. В.	5	5
Дата					



Условные обозначения

- граница территории проектирования СПК "Дружба-Тайган"
- границы образуемых земельных участков
- :ЗУ1** условный номер образуемого земельного участка
- 123 кв.м** площадь земельного участка
- :123** кадастровый номер объекта недвижимости, сведения о местоположении границ которого имеются в ЕГРН
- ранее учтенный земельный участок, сведения о котором не содержатся в ЕГРН
- земельный участок, сведения о котором содержатся в ЕГРН
- опоры ЛЭП 0,4 кВ
- - - ВЛ-10кВ
- - - ВЛ-0,4 кВ
- охранный зона ВЛ-10кВ Л-2 ПЭС Белогорск (ЗОУИТ 90.02-6.17)
- охранный зона ВЛ-0,4 кВ
- территория, занятая объектами энергетики ГУП РК «Крымэнерго» и необходимая для их функционирования (опоры ЛЭП 10 кВ)
- территория, занятая объектами энергетики ГУП РК «Крымэнерго» и необходимая для их функционирования (опоры ЛЭП 0,4 кВ)
- красные линии
- - - линии отступа от красных линий в целях определения места допустимого размещения зданий, строений, сооружений
- территория общего пользования
- здание, строение, сооружение согласно сведениям ЕГРН
- береговая линия (граница водного объекта) вдр. Тайганское на территории Республики Крым 90.02-5.2
- ЗОУИТ согласно сведениям ЕГРН

ПРОЕКТ МЕЖЕВАНИЯ ТЕРРИТОРИИ СПК "ДРУЖБА-ТАЙГАН", расположенного: Республика Крым, Белогорский район				ООО «ГИС Альянс»	
РАЗБИВОЧНЫЙ ЧЕРТЕЖ КРАСНЫХ ЛИНИЙ			ГРАФИЧЕСКАЯ ЧАСТЬ ПРОЕКТА МЕЖЕВАНИЯ ТЕРРИТОРИИ		
Масштаб	1:1000	Разработал	Кузьмина Ю.П.	Лист	Листов
Шифр проекта	28032024-ГМ	Проверил	Бороухина Т. В.	1	2
Дата					



Условные обозначения

- граница территории проектирования СПК "Дружба-Тайган"
- границы образуемых земельных участков
- :371 условный номер образуемого земельного участка
- 123 кв.м площадь земельного участка
- :123 кадастровый номер объекта недвижимости, сведения о местоположении границ которого имеются в ЕГРН
- ранее учтенный земельный участок, сведения о котором не содержатся в ЕГРН
- земельный участок, сведения о котором содержатся в ЕГРН
- опоры ЛЭП 0,4 кВ
- ВЛ-10кВ
- ВЛ-0,4 кВ
- охранный зона ВЛ-10кВ Л-2 П/С Белогорск (ЗОУИТ 90:02-6.17)
- охранный зона ВЛ-0,4 кВ
- территория, занятая объектами энергетики ГУП РК «Крымэнерго» и необходимая для их функционирования (опоры ЛЭП 10 кВ)
- территория, занятая объектами энергетики ГУП РК «Крымэнерго» и необходимая для их функционирования (опоры ЛЭП 0,4 кВ)
- красные линии
- линии отступа от красных линий в целях определения места допустимого размещения зданий, строений, сооружений
- территория общего пользования
- здание, строение, сооружение согласно сведениям ЕГРН
- береговая линия (граница водного объекта) в д.р. Тайганское на территории Республики Крым 90:02-5.2
- ЗОУИТ согласно сведениям ЕГРН

ПРОЕКТ МЕЖЕВАНИЯ ТЕРРИТОРИИ СПК "ДРУЖБА-ТАЙГАН", расположенного: Республика Крым, Белогорский район				ООО «ГИС Альянс»	
РАЗБИВОЧНЫЙ ЧЕРТЕЖ КРАСНЫХ ЛИНИЙ			ГРАФИЧЕСКАЯ ЧАСТЬ ПРОЕКТА МЕЖЕВАНИЯ ТЕРРИТОРИИ		
Масштаб	1:1000	Разработал	Кузьмина Ю.П.	Лист	Листов
Шифр проекта	28032024-ГМ	Проверил	Бороухина Т. В.	2	2
Дата					