



**АДМИНИСТРАЦИЯ ГОРОДА БЕЛОГОРСК
БЕЛОГОРСКОГО РАЙОНА
РЕСПУБЛИКИ КРЫМ
ПОСТАНОВЛЕНИЕ**

«30» *сентября* 2016 г

№ *484-17*

О внесении изменений в Постановление Администрации города Белогорск №568-П от 05.09.2016г. «Об утверждении схемы расположения земельного участка на кадастровом плане территории и предварительном согласовании предоставления земельного участка, расположенного по адресу: Республика Крым, г. Белогорск ул. Нагорная, 12.»

Рассмотрев заявление гр.Головиной Л.В., в соответствии с Земельным кодексом Российской Федерации, №131–ФЗ от 06.10.2003 года «Об общих принципах организации местного самоуправления в Российской Федерации», Федеральным Конституционным Законом от 21.03.2014 № 6-ФКЗ «О принятии в Российскую Федерацию Республики Крым и образовании в составе Российской Федерации новых субъектов – Республики Крым и города федерального значения Севастополя», Законом Республики Крым от 21.08.2014 № 54-ЗРК «Об основах местного самоуправления в Республике Крым», Законом Республики Крым от 15 января 2015 г, № 66-ЗРК «О предоставлении земельных участков, находящихся в государственной или муниципальной собственности и некоторых вопросов земельных отношений», Постановлением Совета Министров Республики Крым от 15.10.2014г. № 378 «Об утверждении Положения об особенностях отнесения к определенной категории земель и определения вида разрешенного использования земельных участков», Приказ Минэкономразвития России от 01.09.2014 N 540"Об утверждении классификатора видов разрешенного использования земельных участков" постановлением Совета министров Республики Крым от 16 февраля 2015 года №44, постановлением администрации города Белогорск №132-П от 28.09.2015 г «Об утверждении административного регламента «Утверждение схемы расположения земельного участка на кадастровом плане территории и согласование границ земельных участков» Решением Белогорского городского совета № 209 от 26.08.2015 г. «Об утверждении порядка управления и распоряжения земельными участками на территории муниципального образования городское поселение Белогорск Белогорского района Республики Крым» Уставом муниципального образования города Белогорск, Администрация города Белогорск Белогорского района Республики Крым

ПОСТАНОВЛЯЕТ:

1. В соответствии изменениями границ земельного участка п.2. постановления Администрации №568-П от 05.09.2016г. «Утвердить схему...» изложить в новой редакции: «Утвердить схему расположения земельного участка на кадастровом плане территории городского поселения Белогорск Белогорского района

Республики Крым площадью 279 кв.м, вид разрешенного использования: для индивидуального жилищного строительства (код 2.1), расположенного по адресу: Российская Федерация, Республика Крым, г. Белогорск, ул. Нагорная, 12.»

2. Постановление является основанием для постановки земельного участка на государственный кадастровый учет.
3. Срок действия постановления о предварительном согласовании предоставления земельного участка составляет два года.
4. Настоящее постановление вступает в силу со дня его подписания.
5. Обнародовать данное постановление на официальном портале Правительства Республики Крым в разделе «Муниципальные образования», подраздел «город Белогорск» по адресу <http://belogorsk.rk.gov.ru>.
6. Контроль за исполнением данного постановления возложить на заместителя главы администрации города Белогорска курирующего отдел земельных, имущественных отношений, вопросов архитектуры, градостроительства и ЖКХ (Курбанова В.А.)

Глава администрации



А.Г. Алексеенко

Утверждена

(наименование документа, об утверждении, включая наименования
органов государственной власти или органов местного
самоуправления, принявших решение об утверждении схемы

или подписавших соглашение о перераспределении земельных участков)





от 30 июля 2016 г. № 487-17

Условный номер земельного участка	:3У1	
Площадь земельного участка	279 м ²	
Обозначение характерных точек границ	Координаты, м	
	X	Y
1	2	3
н1	4982881.35	5229752.32
н2	4982878.83	5229759.16
н3	4982878.65	5229760.21
н4	4982875.54	5229768.72
н5	4982866.76	5229765.55
н6	4982864.99	5229764.84
н7	4982861.24	5229763.45
н8	4982860.25	5229763.07
н9	4982866.36	5229747.04
н10	4982879.17	5229751.46

Схема расположения земельного участка
расположенного по адресу: г. Белогорск, ул. Нагорная, 12,
на кадастровом плане территории.



Условные обозначения :

-  - граница кадастрового квартала
-  - граница вновь образуемого земельного участка
-  - границы объектов недвижимости, содержащиеся в ГНН, а также их кадастровый номер
-  номер кадастрового квартала