



**АДМИНИСТРАЦИЯ ГОРОДА БЕЛОГОРСК**  
**БЕЛОГОРСКОГО РАЙОНА**  
**РЕСПУБЛИКИ КРЫМ**  
**ПОСТАНОВЛЕНИЕ**

«30» ноября 2016 г

№ 479-17

Об утверждении схемы расположения земельных участков на кадастровом плане территории и предварительном согласовании предоставления земельного участка, расположенного по адресу: Республика Крым, г. Белогорск ул. Луначарского, 21а.

Рассмотрев заявление гр.Арендарь Е.В., в соответствии с Земельным кодексом Российской Федерации, №131-ФЗ от 06.10.2003 года «Об общих принципах организации местного самоуправления в Российской Федерации», Федеральным Конституционным Законом от 21.03.2014 № 6-ФКЗ «О принятии в Российскую Федерацию Республики Крым и образовании в составе Российской Федерации новых субъектов – Республики Крым и города федерального значения Севастополя», Законом Республики Крым от 21.08.2014 № 54-ЗРК «Об основах местного самоуправления в Республике Крым», Законом Республики Крым от 15 января 2015 г, № 66-ЗРК «О предоставлении земельных участков, находящихся в государственной или муниципальной собственности и некоторых вопросов земельных отношений», Постановлением Совета Министров Республики Крым от 15.10.2014г. № 378 «Об утверждении Положения об особенностях отнесения к определенной категории земель и определения вида разрешенного использования земельных участков», Приказ Минэкономразвития России от 01.09.2014 N 540"Об утверждении классификатора видов разрешенного использования земельных участков" постановлением Совета министров Республики Крым от 16 февраля 2015 года №44, постановлением администрации города Белогорск №132-П от 28.09.2015 г «Об утверждении административного регламента «Утверждение схемы расположения земельного участка на кадастровом плане территории и согласование границ земельных участков» Решением Белогорского городского совета № 209 от 26.08.2015 г. «Об утверждении порядка управления и распоряжения земельными участками на территории муниципального образования городское поселение Белогорск Белогорского района Республики Крым», Уставом муниципального образования города Белогорск, Администрация города Белогорск Белогорского района Республики Крым

**ПОСТАНОВЛЯЕТ:**

1. Предварительно согласовать предоставление земельных участков в собственность по адресу: Российская Федерация, Республика Крым, г. Белогорск, ул. Луначарского, 21а., гр. Арендарь Евгении Владимировне, из земель населенного пункта.
2. Утвердить схему расположения земельных участков на кадастровом плане территории городского поселения Белогорск Белогорского района Республики

Крым площадью 83 кв.м (ЗУ1), 16 кв.м. (ЗУ2), 12 кв.м. (ЗУ3) вид разрешенного использования: для индивидуального жилищного строительства (код 2.1 ), расположенного по адресу: Российская Федерация, Республика Крым, г. Белогорск, ул. Луначарского, 21а.

3. гр.Арендатор Е.В.,:
  - 3.1. Обеспечить выполнение кадастровых работ, необходимых для образования земельных участков, расположенных по адресу: Российская Федерация, Республика Крым, г. Белогорск, ул. Луначарского, 21а.
4. Постановление является основанием для постановки земельного участка на государственный кадастровый учет.
5. Срок действия постановления о предварительном согласовании предоставления земельного участка составляет два года.
6. Настоящее постановление вступает в силу со дня его подписания.
7. Разместить данное постановление на официальном портале Правительства Республики Крым в разделе «Муниципальные образования», подраздел «город Белогорск» по адресу <http://belogorsk.rk.gov.ru>.
8. Контроль за исполнением данного постановления возложить на заместителя главы администрации города Белогорска Курбанова В.А.

**Глава администрации**

**А.Г.Алексеев**

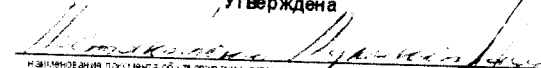
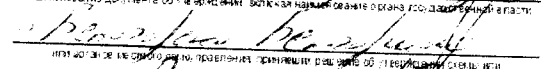
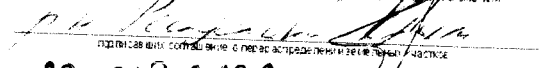


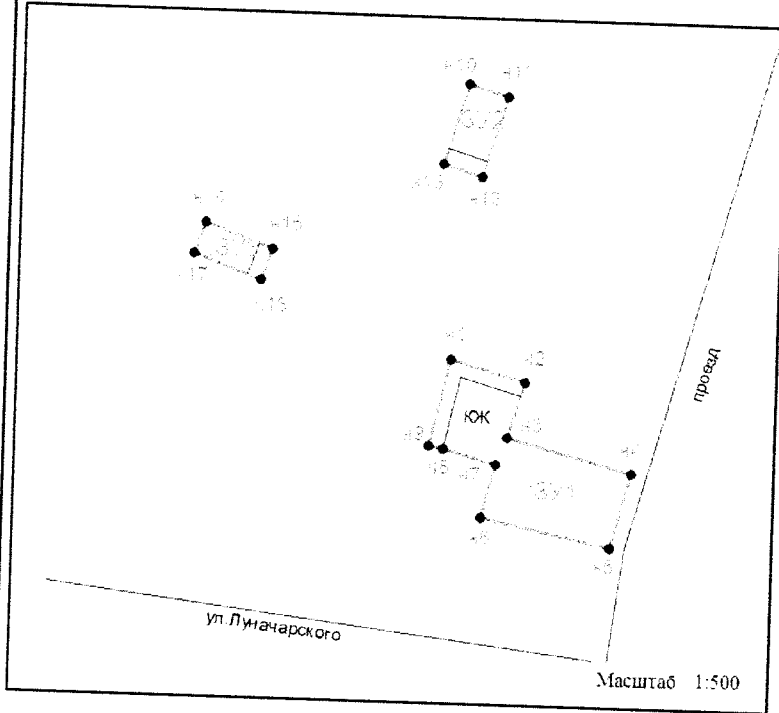
СХЕМА РАСПОЛОЖЕНИЯ ЗЕМЕЛЬНЫХ УЧАСТКОВ  
НА КАДАСТРОВОМ ПЛАНЕ ТЕРРИТОРИИ








# СХЕМА РАСПОЛОЖЕНИЯ ЗЕМЕЛЬНЫХ УЧАСТКОВ НА КАДАСТРОВОМ ПЛАНЕ ТЕРРИТОРИИ

Утверждена

  
 наименование документа, дата, номер документа, наименование органа государственной власти  
  
 наименование документа, дата, номер документа, наименование органа государственной власти  
  
 наименование документа, дата, номер документа, наименование органа государственной власти  
 от 30 ноября 2016 г. № 449-П



**УСЛОВНЫЕ ОБОЗНАЧЕНИЯ:**

	- вновь образованная часть границы земельного участка, сведения о которой до статочны для определения ее местоположения
	- обозначение испрашиваемого земельного участка
	- характерная точка границы земельного участка, сведения о которой позволяют однозначно определить ее положение на местности
	- граница кадастрового квартала
	- существующая часть границы земельного участка имеющиеся в ГКН сведения о которой достаточны для определения ее местоположения

Условный номер земельного участка: ЗУ1  
Площадь земельного участка 83 м<sup>2</sup>

Обозначение характерных точек границ	Координаты	
	x	y
1	2	3
n1	4982698.43	5229390.98
n2	4982696.99	5229396.24
n3	4982693.11	5229395.08
n4	4982690.77	5229403.75
n5	4982685.66	5229402.38
n6	4982687.52	5229393.34
n7	4982691.21	5229394.29
n8	4982692.21	5229390.62
n9	4982692.35	5229389.63

Условный номер земельного участка: ЗУ2  
Площадь земельного участка 16 м<sup>2</sup>

Обозначение характерных точек границ	Координаты	
	x	y
1	2	3
n10	4982717.48	5229391.74
n11	4982716.66	5229394.50
n12	4982711.15	5229392.86
n13	4982711.96	5229390.13

Условный номер земельного участка: ЗУ3  
Площадь земельного участка 12 м<sup>2</sup>

Обозначение характерных точек границ	Координаты	
	x	y
1	2	3
n14	4982707.42	5229373.72
n15	4982705.74	5229378.43
n16	4982703.57	5229377.66
n17	4982705.25	5229372.95

Адрес земельного участка	РК, Белогорский район, г. Белогорск, ул. Луначарского, 2/а
Заказчик	Арендатор Е.В.
Выполнил кадастровый инженер	Алексеева О.Н.