



**АДМИНИСТРАЦИЯ ГОРОДА БЕЛОГОРСК**

**БЕЛОГОРСКОГО РАЙОНА  
РЕСПУБЛИКИ КРЫМ**

**ПОСТАНОВЛЕНИЕ**

«30» марта 2018 г. г. Белогорск

№ 196-П

Об утверждении схемы расположения земельного участка на кадастровом плане территории и предварительном согласовании предоставления земельного участка, расположенного по адресу: Республика Крым, г. Белогорск ул. Курешчилер, 6

Рассмотрев заявление гр. Ашировой А. А., Аширова В. К., Ашировой Э. Н., Алетовой З.К. (вх.№ 248/03-31 от 14.03.2018 г.), в соответствии с «Земельным кодексом Российской Федерации» от 25.10.2001 № 136-ФЗ, «Жилищным кодексом Российской Федерации» от 29.12.2004 № 188-ФЗ, Федеральным законом от 06.10.2003 № 131-ФЗ «Об общих принципах организации местного самоуправления в Российской Федерации», Законом Республики Крым от 21.08.2014 № 54-ЗРК «Об основах местного самоуправления в Республике Крым», Законом Республики Крым от 15.01.2015 г. № 66-ЗРК «О предоставлении земельных участков, находящихся в государственной или муниципальной собственности и некоторых вопросов земельных отношений», Постановлением Совета министров Республики Крым от 16.02.2015 г. №44 «Об утверждении Порядка подготовки схемы расположения земельного участка или земельных участков на кадастровом плане территории и проекта межевания территории», Постановлением администрации города Белогорск от 28.09.2015 г. №132-П «Об утверждении административного регламента «Утверждение схемы расположения земельного участка на кадастровом плане территории и согласование границ земельных участков», Решением Белогорского городского совета № 209 от 26.08.2015 г. «Об утверждении порядка управления и распоряжения земельными участками на территории муниципального образования городское поселение Белогорск Белогорского района Республики Крым», Уставом муниципального образования города Белогорск, Администрация города Белогорск Белогорского района Республики Крым

**ПОСТАНОВЛЯЕТ:**

1. Собственникам долей в жилом доме, расположенном по адресу: Российская Федерация, Республика Крым, Белогорский район, г. Белогорск, ул. Курешчилер, 6 - гр. Ашировой Алие Ашировне, Аширову Вильдану Курсаитовичу, Ашировой Эльзаре Неджетовне и гр. Алетовой Зареме Курсаитовне предварительно согласовать предоставление земельного участка в общую долевую собственность по адресу: Российская Федерация, Республика Крым, г. Белогорск, ул. Курешчилер, 6, из земель населенного пункта.

2. Утвердить схему расположения земельного участка на кадастровом плане территории городского поселения Белогорск Белогорского района Республики Крым площадью 616 кв. м, вид разрешенного использования: для индивидуального жилищного строительства (код 2.1.), расположенного по адресу: Российская Федерация, Республика Крым, г. Белогорск, ул. Курешчилер, 6.
3. гр. Ашировой А. А., Аширову В. К., Ашировой Э. Н., Алетовой З.К.:
  - 3.1. Обеспечить выполнение кадастровых работ, необходимых для образования земельного участка, расположенного по адресу: Российская Федерация, Республика Крым, г. Белогорск, ул. Курешчилер, 6.
4. Настоящее постановление является основанием для постановки земельного участка на государственный кадастровый учет.
5. Срок действия постановления о предварительном согласовании предоставления земельного участка составляет два года.
6. Настоящее постановление вступает в силу со дня его подписания.
7. Обнародовать данное постановление на официальном портале Правительства Республики Крым в разделе «Муниципальные образования», подраздел «город Белогорск» по адресу <http://belogorsk.rk.gov.ru>.
8. Контроль за исполнением данного постановления возложить на заместителя главы администрации города Белогорск - Курбанова В.А.

**Заместитель главы администрации**







**В.И.Кульгачев**

С  
Ю



Масштаб 1:3 000

**Условные обозначения:**

- :ЗУ1 - Обозначение образуемого земельного участка
-  - Граница кадастрового квартала
- 90:02:090102 - Номер кадастрового квартала
-  - Вновь образованная часть границы, сведения о которой достаточны для определения ее местоположения
-  :452 - Номера земельных участков, сведения о которых содержатся в ГКН
-  91 - Земельные участки, сведения о которых содержатся в ГКН

