



АДМИНИСТРАЦИЯ ГОРОДА БЕЛОГОРСК

БЕЛОГОРСКОГО РАЙОНА РЕСПУБЛИКИ КРЫМ

ПОСТАНОВЛЕНИЕ

29 сентября 2016 г

№ 634-П

Об утверждении схемы расположения земельного участка на кадастровом плане территории и предварительном согласовании предоставления земельного участка, расположенного по адресу: Республика Крым, г. Белогорск ул. Тополевая, д11.

Рассмотрев заявление гр. Брединского Александра Петровича, в соответствии с Земельным кодексом Российской Федерации, Федерального закона №131-ФЗ от 06.10.2003 года «Об общих принципах организации местного самоуправления в Российской Федерации», Федеральным Конституционным Законом от 21.03.2014 № 6-ФКЗ «О принятии в Российскую Федерацию Республики Крым и образовании в составе Российской Федерации новых субъектов – Республики Крым и города федерального значения Севастополя», Законом Республики Крым от 21.08.2014 № 54-ЗРК «Об основах местного самоуправления в Республике Крым», Законом Республики Крым от 15 января 2015 г, № 66-ЗРК «О предоставлении земельных участков, находящихся в государственной или муниципальной собственности и некоторых вопросов земельных отношений», Постановлением Совета Министров Республики Крым от 15.10.2014г. № 378 «Об утверждении Положения об особенностях отнесения к определенной категории земель и определения вида разрешенного использования земельных участков», Приказ Минэкономразвития России от 01.09.2014 N 540 "Об утверждении классификатора видов разрешенного использования земельных участков" постановлением Совета министров Республики Крым от 16 февраля 2015 года №44, постановлением администрации города Белогорск №132-П от 28.09.2015 г «Об утверждении административного регламента «Утверждение схемы расположения земельного участка на кадастровом плане территории и согласование границ земельных участков» Решением Белогорского городского совета № 209 от 26.08.2015 г. «Об утверждении порядка управления и распоряжения земельными участками на территории муниципального образования городское поселение Белогорск Белогорского района Республики Крым», Уставом муниципального образования города Белогорск, Администрация города Белогорск Белогорского района Республики Крым

ПОСТАНОВЛЯЕТ:

1. Предварительно согласовать предоставление земельного участка в собственность по адресу: Российская Федерация, Республика Крым, г. Белогорск, ул. Тополевая, дом 11, гр.Брединскому Александру Петровичу, из земель населенного пункта.
2. Утвердить схему расположения земельного участка на кадастровом плане территории городского поселения Белогорск Белогорского района Республики

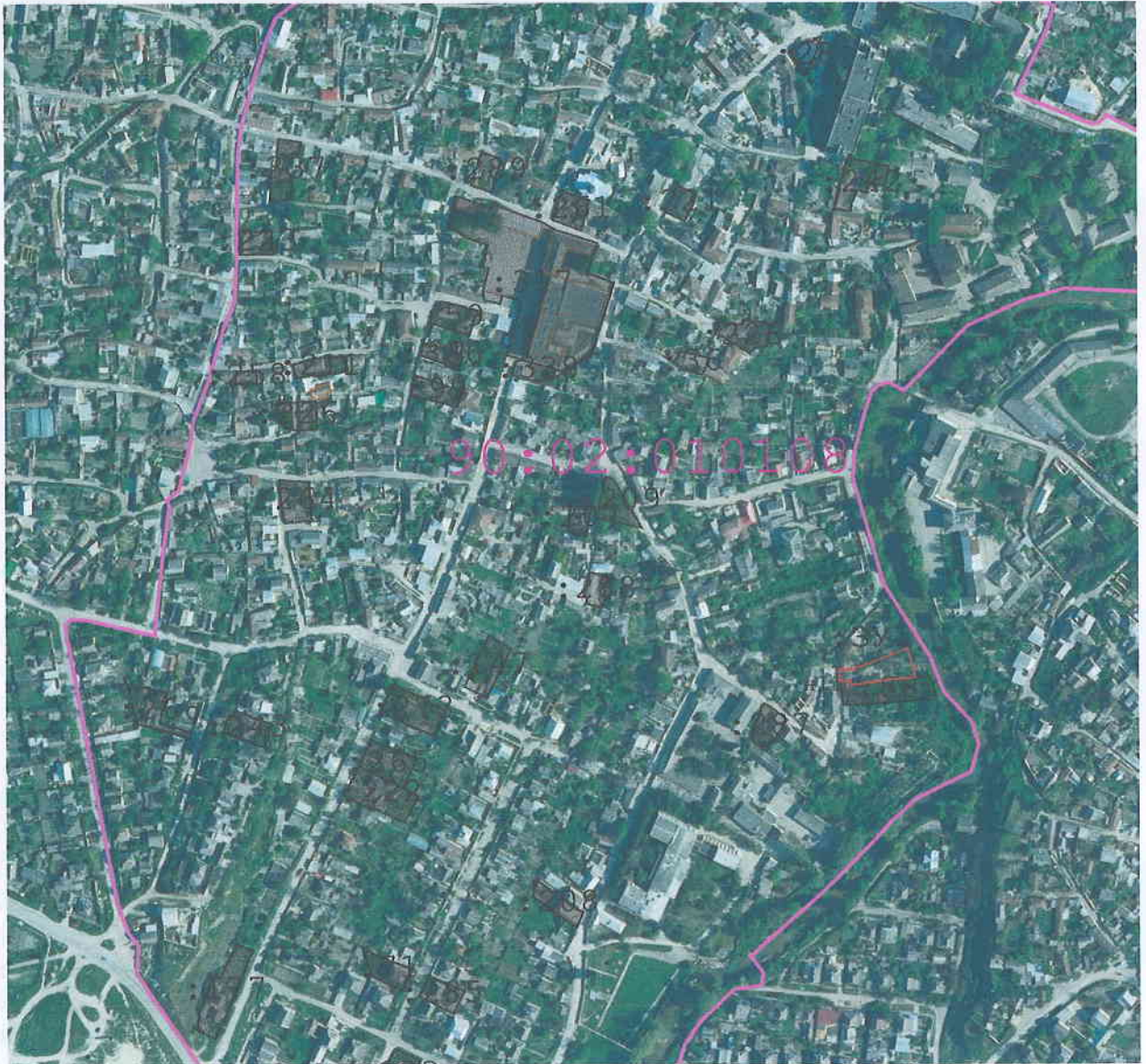
Крым площадью 800 кв.м, вид разрешенного использования: для индивидуального жилищного строительства (код 2.1), расположенного по адресу: Российская Федерация, Республика Крым, г. Белогорск, ул. Тополевая, дом 11.

3. гр.Брединскому А.П.:
 - 3.1. Обеспечить выполнение кадастровых работ, необходимых для образования земельного участка, расположенного по адресу: Российская Федерация, Республика Крым, г. Белогорск, ул. Тополевая, дом 11.
4. Постановление является основанием для постановки земельного участка на государственный кадастровый учет.
5. Срок действия постановления о предварительном согласовании предоставления земельного участка составляет два года.
6. Настоящее постановление вступает в силу со дня его подписания.
7. Обнародовать данное постановление на официальном портале Правительства Республики Крым в разделе «Муниципальные образования», подраздел «город Белогорск» по адресу <http://belogorsk.rk.gov.ru>.
8. Контроль за исполнением данного постановления возложить на заместителя главы администрации города Белогорска Курбанова В.А.

Глава администрации







Алексеев А.Г.



Масштаб 1:5 000

Условные обозначения:

- :3У1** - Земельный участок - кадастровый номер 90:02:010108:3У1, расположенный по адресу: Республика Крым, г. Белогорск, ул. Тополевая, 11, площадью 800 кв.м.
- н6** - Образующая точка, сведения о которой позволяют однозначно определить ее местоположение
-  - Вновь образованная часть границы, сведения о которой достаточны для определения ее местоположения
-  - Граница кадастрового квартала
- 90:02:110102** - Номер кадастрового квартала
-  - Земельные участки, сведения о которых содержатся в ГКН
- :456** - Кадастровый номер объекта недвижимости, сведения о котором содержатся в ГКН
- Директор ООО "Горизонт"  В. В. Дымкович



Утверждена

Постановление Администрации города Белогорск

(наименование документа об утверждении, включая наименования органов государственной власти или

Белогорского района Республики Крым

органов местного самоуправления, принявших решение об утверждении схемы или

подписавших соглашение о перераспределении земельных участков)

от

№

Схема расположения земельного участка с условным номером 90:02:010108:3У1 на кадастровом плане территории

Площадь земельного участка 800 м²

Республика Крым, г. Белогорск, ул. Тополевая, 11

Обозначение характерных точек границ	Координаты, м	
	X	Y
1	2	3
н1	4 982 038	5 229 730
н2	4 982 039	5 229 740
н3	4 982 039	5 229 742
н4	4 982 039	5 229 742
н5	4 982 054	5 229 780
н6	4 982 033	5 229 786
н7	4 982 031	5 229 768
н8	4 982 028	5 229 747
н9	4 982 027	5 229 739
н10	4 982 030	5 229 739
н11	4 982 029	5 229 731
н1	4 982 038	5 229 730

Исполнитель ООО «Горизонт»

Директор



В. В. Дымкович

