



**АДМИНИСТРАЦИЯ ГОРОДА БЕЛОГОРСК**

**БЕЛОГОРСКОГО РАЙОНА  
РЕСПУБЛИКИ КРЫМ**

**ПОСТАНОВЛЕНИЕ**

29 октября 2016 г

№ 636-П

Об утверждении схемы расположения земельного участка на кадастровом плане территории и предварительном согласовании предоставления земельного участка, расположенного по адресу: Республика Крым, г. Белогорск ул. Ключевая/пер. Ключевой, 9/6

Рассмотрев заявление гр. Штыхно Игоря Степановича, в соответствии с Земельным кодексом Российской Федерации, Федеральным законом №131-ФЗ от 06.10.2003 года «Об общих принципах организации местного самоуправления в Российской Федерации», Федеральным Конституционным Законом от 21.03.2014 № 6-ФКЗ «О принятии в Российскую Федерацию Республики Крым и образовании в составе Российской Федерации новых субъектов – Республики Крым и города федерального значения Севастополя», Законом Республики Крым от 21.08.2014 № 54-ЗРК «Об основах местного самоуправления в Республике Крым», Законом Республики Крым от 15 января 2015 г, № 66-ЗРК «О предоставлении земельных участков, находящихся в государственной или муниципальной собственности и некоторых вопросов земельных отношений», Постановлением Совета Министров Республики Крым от 15.10.2014г. № 378 «Об утверждении Положения об особенностях отнесения к определенной категории земель и определения вида разрешенного использования земельных участков», Приказ Минэкономразвития России от 01.09.2014 N 540 "Об утверждении классификатора видов разрешенного использования земельных участков" постановлением Совета министров Республики Крым от 16 февраля 2015 года №44, постановлением администрации города Белогорск №132-П от 28.09.2015 г «Об утверждении административного регламента «Утверждение схемы расположения земельного участка на кадастровом плане территории и согласование границ земельных участков» Решением Белогорского городского совета № 209 от 26.08.2015 г. «Об утверждении порядка управления и распоряжения земельными участками на территории муниципального образования городское поселение Белогорск Белогорского района Республики Крым», Уставом муниципального образования города Белогорск, Администрация города Белогорск Белогорского района Республики Крым

**ПОСТАНОВЛЯЕТ:**

1. Предварительно согласовать предоставление земельного участка в собственность по адресу: Российская Федерация, Республика Крым, г. Белогорск, ул.Ключевая/пер.Ключевой, 9/6 гр. Штыхно Игорю Степановичу из земель населенного пункта.
2. Утвердить схему расположения земельного участка на кадастровом плане территории городского поселения Белогорск Белогорского района Республики

Крым площадью 268 кв.м, вид разрешенного использования: для индивидуального жилищного строительства (код 2.1), расположенного по адресу: Российская Федерация, Республика Крым, Белогорский район, г. Белогорск, ул. Ключевая/пер. Ключевой,9/6

3. Штыхно Игоря Степановича:

3.1. Обеспечить выполнение кадастровых работ, необходимых для образования земельного участка, расположенного по адресу: Российская Федерация, Республика Крым, г. Белогорск, ул.Ключевая/пер.Ключевой,9/6

4. Постановление является основанием для постановки земельного участка на государственный кадастровый учет.
5. Срок действия постановления о предварительном согласовании предоставления земельного участка составляет два года.
6. Настоящее постановление вступает в силу со дня его подписания.
7. Обнародовать данное постановление на официальном портале Правительства Республики Крым в разделе «Муниципальные образования», подраздел «город Белогорск» по адресу <http://belogorsk.rk.gov.ru>.
8. Контроль за исполнением данного постановления возложить на заместителя главы администрации города Белогорска Курбанова В.А.

**Глава администрации**



**Алексеев А.Г.**

Приложение 2 к постановлению Совета министров  
Республики Крым от «16» февраля 2015 года № 44

Утверждена:

*Постановление Администрации*

*города Белогорск Белогорского района*

*Республики Крым*

или подписавших соглашение о перераспределении земельных участков)

от *29 сентября 2016* № *036-1/16*

**Схема расположения земельного участка на кадастровом плане территории кадастрового  
квартала 90:02:010108**



Масштаб 1:2900




Условный номер земельного участка 90:02:010108:ЗУ1

Адрес земельного участка: Республика Крым, Белогорский район, г. Белогорск, ул. Ключевая/пер. Ключевой, 9/6

Площадь земельного участка 268 кв.м

Обозначение характерных точек границ	Координаты , м	
	X	Y
1	2	3
н1	4982477.85	5229359.13
н2	4982477.91	5229369.95
н3	4982470.46	5229369.98
н4	4982462.43	5229369.33
н5	4982460.97	5229369.19
н6	4982452.79	5229368.81
н7	4982453.42	5229357.72
н8	4982459.54	5229358.06
н9	4982462.35	5229358.21
н10	4982464.06	5229359.20
н11	4982470.30	5229359.22
н1	4982477.85	5229359.13

**Условные обозначения:**

№ п/п	Название условного знака	Изображение	Описание изображения
1	2	3	4
1	Граница формируемого земельного участка		сплошная линия красного цвета, толщиной 0,2 мм (допускается линия черного цвета, выделенная маркером красного цвета, шириной до 3 мм)
2	Граница существующего земельного участка		сплошная линия черного цвета, толщиной 0,2 мм
3	Существующая часть границы, имеющиеся в ГКН сведения о которой недостаточны для определения ее местоположения		пунктирная линия синего цвета, толщиной 0,2 мм, длиной штриха 2 мм и интервалом между штрихами 1 мм

Кадастровый инженер

