



АДМИНИСТРАЦИЯ ГОРОДА БЕЛОГОРСК

**БЕЛОГОРСКОГО РАЙОНА
РЕСПУБЛИКИ КРЫМ**

ПОСТАНОВЛЕНИЕ

29 сентября 2016 г

№ 634-П

Об утверждении схемы расположения земельного участка на кадастровом плане территории и предварительном согласовании предоставления земельного участка, расположенного по адресу: Республика Крым, г. Белогорск, ул. Виноградная, 8.

Рассмотрев заявление гр. Батуру Л.А., Батуру Р.П., Батуру Д.Р., Батуру Т.Р., в соответствии с Земельным кодексом Российской Федерации, Федеральным законом №131-ФЗ от 06.10.2003 года «Об общих принципах организации местного самоуправления в Российской Федерации», Федеральным Конституционным Законом от 21.03.2014 № 6-ФКЗ «О принятии в Российскую Федерацию Республики Крым и образовании в составе Российской Федерации новых субъектов – Республики Крым и города федерального значения Севастополя», Законом Республики Крым от 21.08.2014 № 54-ЗРК «Об основах местного самоуправления в Республике Крым», Законом Республики Крым от 15 января 2015 г, № 66-ЗРК «О предоставлении земельных участков, находящихся в государственной или муниципальной собственности и некоторых вопросов земельных отношений», Постановлением Совета Министров Республики Крым от 15.10.2014г. № 378 «Об утверждении Положения об особенностях отнесения к определенной категории земель определения вида разрешенного использования земельных участков», Приказ Минэкономразвития России от 01.09.2014 N 540 "Об утверждении классификатора видов разрешенного использования земельных участков" постановлением Совета министров Республики Крым от 16 февраля 2015 года №44, постановлением администрации города Белогорск №132-П от 28.09.2015 г «Об утверждении административного регламента «Утверждение схемы расположения земельного участка на кадастровом плане территории и согласование границ земельных участков» Решением Белогорского городского совета № 209 от 26.08.2015 г. «Об утверждении порядка управления и распоряжения земельными участками на территории муниципального образования городское поселение Белогорск Белогорского района Республики Крым», Уставом муниципального образования города Белогорск, Администрация города Белогорск Белогорского района Республики Крым

ПОСТАНОВЛЯЕТ:

1. Предварительно согласовать предоставление земельного участка в общую долевую собственность по адресу: Российская Федерация, Республика Крым, г. Белогорск, ул. Виноградная, 8, гр. Батуру Л.А.(1/4), Батуру Р.П.(1/4), Батуру Д.Р.(1/4), Батуру Т.Р.(1/4), из земель населенного пункта.

2. Утвердить схему расположения земельного участка на кадастровом плане территории городского поселения Белогорск Белогорского района Республики Крым площадью 587 кв.м, вид разрешенного использования: для индивидуального жилищного строительства (код 2.1), расположенного по адресу: Российская Федерация, Республика Крым, Белогорский район, г. Белогорск, ул. Виноградная, 8.
3. гр. Батуρο Л.А., Батуρο Р.П., Батуρο Д.Р., Батуρο Т.Р.:
 - 3.1. Обеспечить выполнение кадастровых работ, необходимых для образования земельного участка, расположенного по адресу: Российская Федерация, Республика Крым, Белогорский район, г. Белогорск, ул. Виноградная, 8.
4. Постановление является основанием для постановки земельного участка на государственный кадастровый учет.
5. Срок действия постановления о предварительном согласовании предоставления земельного участка составляет два года.
6. Настоящее постановление вступает в силу со дня его подписания.
7. Обнародовать данное постановление на официальном портале Правительства Республики Крым в разделе «Муниципальные образования», подраздел «город Белогорск» по адресу <http://belogorsk.rk.gov.ru>.
8. Контроль за исполнением данного постановления возложить на заместителя главы администрации города Белогорска Курбанова В.А.

Глава администрации



Алексеевко А.Г.

Приложение 2 к постановлению Совета министров
Республики Крым от «16» февраля 2015 года № 44

Утверждена:

Постановление Администрации
(наименование документа об утверждении, включая наименования
города Белогорск Белогорского района
органов государственной власти или органов местного
Республики Крым
самоуправления, принявших решение об утверждении схемы

или подписавших соглашение о перераспределении земельных участков)

от *29 октября 2016* № *684-П*

**Схема расположения земельного участка на кадастровом плане территории кадастрового
квартала 90:02:010104**



Масштаб 1:2400




Условный номер земельного участка 90:02:010104:ЗУ1

Адрес земельного участка: Республика Крым, Белогорский район, г. Белогорск, ул. Виноградная, 8

Площадь земельного участка 587 кв.м

Обозначение характерных точек границ	Координаты , м	
	X	Y
1	2	3
н1	4982093.06	5228318.24
н2	4982098.34	5228322.83
н3	4982104.00	5228327.73
н4	4982095.90	5228337.43
н5	4982091.32	5228343.36
н6	4982082.75	5228335.46
н7	4982080.89	5228333.63
н8	4982074.04	5228327.48
н9	4982069.44	5228323.22
н10	4982073.98	5228317.48
н11	4982074.86	5228316.37
н12	4982081.24	5228307.76
н13	4982084.51	5228310.77
н14	4982087.87	5228313.74
н1	4982093.06	5228318.24

Условные обозначения:

№ п/п	Название условного знака	Изображение	Описание изображения
1	2	3	4
1	Граница формируемого участка		сплошная линия красного цвета, толщиной 0,2 мм
2	Граница существующих участков		сплошная линия черного цвета, толщиной 0,2 мм
3	Граница имеющиеся в ГКН сведения о кадастровом квартале		пунктирная линия синего цвета, толщиной 0,2 мм

Кадастровый инженер Джаббарова Е.К.

