



АДМИНИСТРАЦИЯ ГОРОДА БЕЛОГОРСК

БЕЛОГОРСКОГО РАЙОНА РЕСПУБЛИКИ КРЫМ

ПОСТАНОВЛЕНИЕ

«29» сентября 2016 г

№ 633-П

Об утверждении схемы расположения земельного участка на кадастровом плане территории и предварительном согласовании предоставления земельного участка, расположенного по адресу: Республика Крым, г. Белогорск пер. Щелкина, 8

Рассмотрев заявление гр. Глебовой Елены Ивановны и Грачевой Татьяны Андреевны в соответствии с Земельным кодексом Российской Федерации, Федеральным законом №131-ФЗ от 06.10.2003 года «Об общих принципах организации местного самоуправления в Российской Федерации», Федеральным Конституционным Законом от 21.03.2014 № 6-ФКЗ «О принятии в Российскую Федерацию Республики Крым и образовании в составе Российской Федерации новых субъектов – Республики Крым и города федерального значения Севастополя», Законом Республики Крым от 21.08.2014 № 54-ЗРК «Об основах местного самоуправления в Республике Крым», Законом Республики Крым от 15 января 2015 № 66-ЗРК «О предоставлении земельных участков, находящихся в государственной или муниципальной собственности и некоторых вопросов земельных отношений», Постановлением Совета Министров Республики Крым от 15.10.2014г. № 378 «Об утверждении Положения об особенностях отнесения к определенной категории земель и определения вида разрешенного использования земельных участков», Приказ Минэкономразвития России от 01.09.2014 N 540 "Об утверждении классификатора видов разрешенного использования земельных участков" постановлением Совета министров Республики Крым от 16 февраля 2015 года №44, постановлением администрации города Белогорск №132-П от 28.09.2015 г «Об утверждении административного регламента «Утверждение схемы расположения земельного участка на кадастровом плане территории и согласование границ земельных участков» Решением Белогорского городского совета № 209 от 26.08.2015 г. «Об утверждении порядка управления и распоряжения земельными участками на территории муниципального образования городское поселение Белогорск Белогорского района Республики Крым», Уставом муниципального образования города Белогорск, Администрация города Белогорск Белогорского района Республики Крым

ПОСТАНОВЛЯЕТ:

1. Предварительно согласовать предоставление земельного участка в общую долевую собственность по адресу: Российская Федерация, Республика Крым, г. Белогорск, ул. Щелкина, 8 гр. Глебовой Елене Ивановне (29/100) и Грачевой Татьяне Андреевне (71/100) из земель населенного пункта.
2. Утвердить схему расположения земельного участка на кадастровом плане территории городского поселения Белогорск Белогорского района Республики

Крым площадью 500 кв.м, вид разрешенного использования: для индивидуального жилищного строительства (код 2.1), расположенного по адресу: Российская Федерация, Республика Крым, г. Белогорск, ул. Щелкина,8

3. Глебовой Е.И и Грачевой Т.А.:

3.1. Обеспечить выполнение кадастровых работ, необходимых для образования земельного участка, расположенного по адресу: Российская Федерация, Республика Крым, г. Белогорск, ул. Щелкина,8

4. Постановление является основанием для постановки земельного участка на государственный кадастровый учет.


5. Срок действия постановления о предварительном согласовании предоставления земельного участка составляет два года.

6. Настоящее постановление вступает в силу со дня его подписания.

7. Обнародовать данное постановление на официальном портале Правительства Республики Крым в разделе «Муниципальные образования», подраздел «город Белогорск» по адресу <http://belogorsk.rk.gov.ru>.

8. Контроль за исполнением данного постановления возложить на заместителя главы администрации города Белогорска Курбанова В.А.

Глава администрации



А.Г.Алексенко

Приложение 2 к постановлению Совета министров
Республики Крым от «16» февраля 2015 года № 44

Утверждена:

Постановление Администрации
(наименование документа об утверждении, включая наименования
города Белогорск Белогорского района
органов государственной власти или органов местного
Республики Крым
самоуправления, принявших решение об утверждении схемы

или подписавших соглашение о перераспределении земельных участков)
от 29 октября № 7633-П



**Схема расположения земельного участка на кадастровом плане территории кадастрового
квартала 90:02:010105**



Масштаб 1:3000






Условный номер земельного участка 90:02:010105:ЗУ1

Адрес земельного участка: Республика Крым, Белогорский район, г. Белогорск, пер. Щелкина, 8

Площадь земельного участка 500 кв.м

| Обозначение характерных точек границ | Координаты , м | |
|--------------------------------------|----------------|------------|
| | X | Y |
| 1 | 2 | 3 |
| н1 | 4982433.62 | 5229078.39 |
| н2 | 4982433.71 | 5229078.71 |
| н3 | 4982431.18 | 5229090.02 |
| н4 | 4982428.75 | 5229090.64 |
| н5 | 4982429.44 | 5229095.34 |
| н6 | 4982429.73 | 5229095.26 |
| н7 | 4982429.77 | 5229098.30 |
| н8 | 4982429.82 | 5229101.56 |
| н9 | 4982427.40 | 5229101.70 |
| н10 | 4982424.12 | 5229101.81 |
| н11 | 4982423.98 | 5229105.78 |
| н12 | 4982419.29 | 5229105.98 |
| н13 | 4982409.79 | 5229106.88 |
| н14 | 4982409.02 | 5229103.25 |
| н15 | 4982407.69 | 5229098.00 |
| н16 | 4982406.86 | 5229095.41 |
| н17 | 4982405.17 | 5229089.17 |
| н18 | 4982410.64 | 5229086.71 |
| н19 | 4982416.63 | 5229085.00 |
| н20 | 4982416.80 | 5229084.33 |
| н21 | 4982422.33 | 5229082.35 |
| н22 | 4982427.27 | 5229080.73 |
| н23 | 4982428.03 | 5229080.35 |
| н1 | 4982433.62 | 5229078.39 |

Условные обозначения:

| № п/п | Название условного знака | Изображение | Описание изображения |
|-------|--|---|---|
| 1 | 2 | 3 | 4 |
| 1 | Граница формируемого земельного участка |  | сплошная линия красного цвета, толщиной 0,2 мм (допускается линия черного цвета, выделенная маркером красного цвета, шириной до 3 мм) |
| 2 | Граница существующего земельного участка |  | сплошная линия черного цвета, толщиной 0,2 мм |
| | Свидетельство о наличии части границы, имеющиеся в ГРН сведения которой недостаточны для определения ее местоположения |  | пунктирная линия синего цвета, толщиной 0,2 мм, длиной штриха 2 мм и интервалом между штрихами 1 мм |

Кадастровый инженер

