



**АДМИНИСТРАЦИЯ ГОРОДА БЕЛОГОРСК
БЕЛОГОРСКОГО РАЙОНА
РЕСПУБЛИКИ КРЫМ
ПОСТАНОВЛЕНИЕ**

ав ноября 2016 г

№ 767-П

Об утверждении схемы расположения земельного участка на кадастровом плане территории и предварительном согласовании предоставления земельного участка, расположенного по адресу: Республика Крым, г. Белогорск ул. Луговая, 1

Рассмотрев заявление гр. Бабенко А.И., в соответствии со статьями 11.3, 11,10, 39.6, 39.14, 39.15 Земельного кодекса Российской Федерации от 25.10.2001 №136-ФЗ, Федеральным законом №131-ФЗ от 06.10.2003 года «Об общих принципах организации местного самоуправления в Российской Федерации», Законом Республики Крым от 21.08.2014 № 54-ЗРК «Об основах местного самоуправления в Республики Крым», Законом Республики Крым от 15 января 2015 г, № 66-ЗРК «О предоставлении земельных участков, находящихся в государственной или муниципальной собственности и некоторых вопросов земельных отношений», Постановлением Совета Министров Республики Крым от 15.10.2014г. № 378 «Об утверждении Положения об особенностях отнесения к определенной категории земель и определения вида разрешенного использования земельных участков», Приказ Минэкономразвития России от 01.09.2014 N 540 «Об утверждении классификатора видов разрешенного использования земельных участков», постановлением Совета министров Республики Крым от 16 февраля 2015 года №44 «Об утверждении Порядка подготовки схемы расположения земельного участка или земельных участков на кадастровом плане территории и проекта межевания территории», постановлением администрации города Белогорск №132-П от 28.09.2015 г «Об утверждении административного регламента «Утверждение схемы расположения земельного участка на кадастровом плане территории и согласование границ земельных участков», Решением Белогорского городского совета №209 от 26.08.2015 г. «Об утверждении порядка управления и распоряжения земельными участками на территории муниципального образования городское поселение Белогорск Белогорского района Республики Крым», Уставом муниципального образования города Белогорск, Администрация города Белогорск Белогорского района Республики Крым

ПОСТАНОВЛЯЕТ:

1. Предварительно согласовать предоставление земельного участка в собственность по адресу: Российская Федерация, Республика Крым, г. Белогорск, ул. Луговая, 1, Падалко Александр Ивановичу из земель населенного пункта.
2. Утвердить схему расположения земельного участка на кадастровом плане территории городского поселения Белогорск Белогорского района Республики Крым площадью 500 кв.м, вид разрешенного использования: для индивидуального жилищного

строительства (код 2.1), расположенного по адресу: Российская Федерация, Республика Крым, г. Белогорск, ул. Луговая, 1.

3. Гр. Бабенко Алле Ивановне обеспечить выполнение кадастровых работ, необходимых для образования земельного участка, расположенного по адресу: Российская Федерация, Республика Крым, г. Белогорск, ул. Луговая, 1.

4. Постановление является основанием для постановки земельного участка, указанного в пункте 1 настоящего постановления, на государственный кадастровый учет.

5. Срок действия постановления о предварительном согласовании предоставления земельного участка составляет два года.

6. Постановление администрации города Белогорск Белогорского района Республики Крым №699-П от 28.10.2016 года считать утратившим силу.


7. Настоящее постановление вступает в силу со дня его подписания.

8. Обнародовать данное постановление на официальном портале Правительства Республики Крым в разделе «Муниципальные образования», подраздел «город Белогорск» по адресу <http://belogorsk.rk.gov.ru>.

9. Контроль за исполнением данного постановления возложить на заместителя главы администрации города Белогорска Курбанова В.А.


Глава администрации

Алексеев А.Г.



Утверждена:
 (наименование документа об утверждении, включая наименование органов государственной власти или органов местного самоуправления, принявших решение об утверждении схемы или подписавших соглашение о перераспределении земельных участков)
 от 28 ноября 2016 г. № 767-П

Схема расположения земельного участка или земельных участков на кадастровом плане территории г. Белогорск, ул. Луговая, 1



Площадь земельного участка: 500 кв. м.

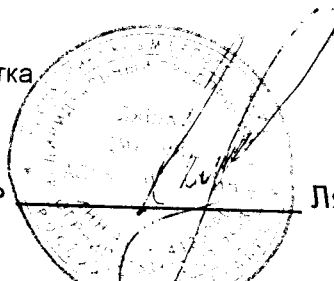
Обозначение характерных точек границы	Координаты, м	
	X	Y
1	4 982 952,491	5 228 433,815
2	4 982 952,801	5 228 425,710
3	4 982 953,703	5 228 422,495
4	4 982 957,766	5 228 411,112
5	4 982 957,203	5 228 397,812
6	4 982 961,963	5 228 392,851
7	4 982 968,984	5 228 404,883
8	4 982 971,545	5 228 414,699
9	4 982 964,461	5 228 436,250
10	4 982 960,191	5 228 434,542
11	4 982 959,453	5 228 433,667

Масштаб 1:2 000

Условные обозначения:

- Граница кадастрового квартала
- Граница испрашиваемого земельного участка

Индивидуальный предприниматель



Ляшко Д. А.