



АДМИНИСТРАЦИЯ ГОРОДА БЕЛОГОРСК
БЕЛОГОРСКОГО РАЙОНА
РЕСПУБЛИКИ КРЫМ
ПОСТАНОВЛЕНИЕ

« 9 » 12 2016 г

№ 551-11

Об утверждении схемы расположения земельного участка на кадастровом плане территории и предварительном согласовании предоставления земельного участка, расположенного по адресу: Республика Крым, г. Белогорск ул.Гаховича ,31.

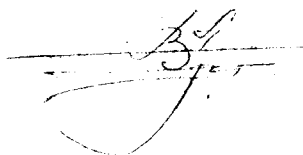
Рассмотрев заявление гр.Джемелевой Э.И., в соответствии с Земельным кодексом Российской Федерации, №131-ФЗ от 06.10.2003 года «Об общих принципах организации местного самоуправления в Российской Федерации», Федеральным Конституционным Законом от 21.03.2014 № 6-ФКЗ «О принятии в Российскую Федерацию Республики Крым и образовании в составе Российской Федерации новых субъектов – Республики Крым и города федерального значения Севастополя», Законом Республики Крым от 21.08.2014 № 54-ЗРК «Об основах местного самоуправления в Республике Крым», Законом Республики Крым от 15 января 2015 г, № 66-ЗРК «О предоставлении земельных участков, находящихся в государственной или муниципальной собственности и некоторых вопросов земельных отношений», Постановлением Совета Министров Республики Крым от 15.10.2014г. № 378 «Об утверждении Положения об особенностях отнесения к определенной категории земель и определения вида разрешенного использования земельных участков». Приказ Минэкономразвития России от 01.09.2014 N 540"Об утверждении классификатора видов разрешенного использования земельных участков" постановлением Совета министров Республики Крым от 16 февраля 2015 года №44, постановлением администрации города Белогорск №132-П от 28.09.2015 г «Об утверждении административного регламента «Утверждение схемы расположения земельного участка на кадастровом плане территории и согласование границ земельных участков» Решением Белогорского городского совета № 209 от 26.08.2015 г. «Об утверждении порядка управления и распоряжения земельными участками на территории муниципального образования городское поселение Белогорск Белогорского района Республики Крым», Уставом муниципального образования города Белогорск, Администрация города Белогорск Белогорского района Республики Крым

ПОСТАНОВЛЯЕТ:

1. Предварительно согласовать предоставление земельного участка в аренду сроком на 3 года по адресу: Российская Федерация, Республика Крым, г. Белогорск, ул.Гаховича ,31. гр. Джемелевой Эльмире Исмаиловне, из земель населенного пункта.
2. Утвердить схему расположения земельного участка на кадастровом плане территории городского поселения Белогорск Белогорского района Республики Крым площадью 558 кв.м, вид разрешенного использования: для

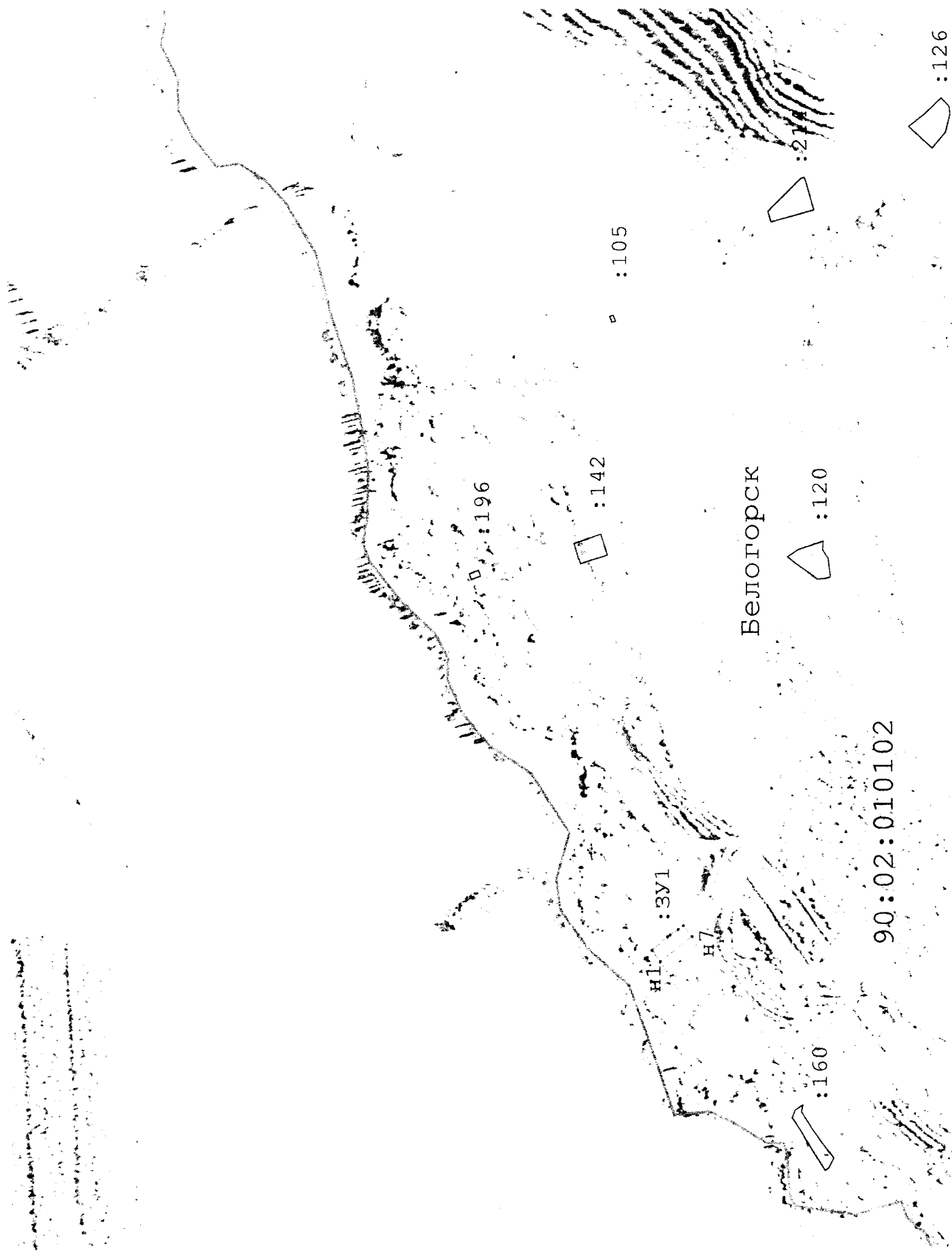
- индивидуального жилищного строительства (код 2.1), расположенного по адресу: Российская Федерация, Республика Крым, г. Белогорск, ул.Гаховича ,31.
3. гр.Джемелевой Э.И.:
 - 3.1. Обеспечить выполнение кадастровых работ, необходимых для образования земельного участка, расположенного по адресу: Российская Федерация, Республика Крым, г. Белогорск, ул.Гаховича ,31.
 4. Постановление является основанием для постановки земельного участка на государственный кадастровый учет.
 5. Срок действия постановления о предварительном согласовании предоставления земельного участка составляет два года.
 6. Настоящее постановление вступает в силу со дня его подписания.
 7. Разместить данное постановление на официальном портале Правительства Республики Крым в разделе «Муниципальные образования», подраздел «город Белогорск» по адресу <http://belogorsk.rk.gov.ru>.
 8. Контроль за исполнением данного постановления оставляю за собой.

Заместитель главы администрации




В.А.Курбанов

С
Ю



90:02:010102



Масштаб 1:5 000

Условные обозначения:

- 3У1** - Земельный участок - кадастровый номер 90:02:010102:3У1, расположенный: Республика Крым, Белогорский р-н, г. Белогорск, ул. Гаховича, 31, площадью 558 кв. м
- ^{№6} - Образуемая точка, сведения о которой позволяют однозначно определить ее местоположение
- Граница кадастрового квартала
- Номер кадастрового квартала 90:02:123456
- Исполнитель: ООО "ГИС АЛЬЯНС"

Директор

Т. В. Бороухина

Утверждена

В. В. Мельник
(наименование документа об утверждении, включая наименования органов государственной власти или

Республики Крым
органов местного самоуправления, принявших решение об утверждении схемы или

В. В. Мельник
подписавших соглашение о перераспределении земельных участков)

от

19.12.2014

№

051-1/11

Схема расположения земельного участка кадастровый номер 90:02:010102:3У1 на кадастровом плане территории

Площадь земельного участка	558	м ²
Республика Крым, Белогорский р-н, г. Белогорск, ул. Гаховича, 31		
Обозначение характерных точек границ	Координаты, м	
	X	Y
1	2	3
n1	4983340	5228807
n2	4983348	5228818
n3	4983333	5228832
n4	4983331	5228833
n5	4983323	5228838
n6	4983318	5228842
n7	4983309	5228832
n1	4983340	5228807

Исполнитель: ООО "ГИС АЛЬЯНС"

Директор

Т. В. Бороухина
Т. В. Бороухина