



**АДМИНИСТРАЦИЯ ГОРОДА БЕЛОГОРСК
БЕЛОГОРСКОГО РАЙОНА
РЕСПУБЛИКИ КРЫМ
ПОСТАНОВЛЕНИЕ**

« 19 » 12 2016 г

№ 337 - П

Об утверждении схемы расположения земельного участка на кадастровом плане территории и предварительном согласовании предоставления земельного участка, расположенного по адресу: Республика Крым, г. Белогорск ул. Новая ,б.

Рассмотрев заявление гр.Свинарчук С.В., в соответствии с Земельным кодексом Российской Федерации, №131-ФЗ от 06.10.2003 года «Об общих принципах организации местного самоуправления в Российской Федерации», Федеральным Конституционным Законом от 21.03.2014 № 6-ФКЗ «О принятии в Российскую Федерацию Республики Крым и образовании в составе Российской Федерации новых субъектов – Республики Крым и города федерального значения Севастополя», Законом Республики Крым от 21.08.2014 № 54-ЗРК «Об основах местного самоуправления в Республике Крым», Законом Республики Крым от 15 января 2015 г, № 66-ЗРК «О предоставлении земельных участков, находящихся в государственной или муниципальной собственности и некоторых вопросов земельных отношений», Постановлением Совета Министров Республики Крым от 15.10.2014г. № 378 «Об утверждении Положения об особенностях отнесения к определенной категории земель и определения вида разрешенного использования земельных участков», Приказ Минэкономразвития России от 01.09.2014 N 540"Об утверждении классификатора видов разрешенного использования земельных участков" постановлением Совета министров Республики Крым от 16 февраля 2015 года №44, постановлением администрации города Белогорск №132-П от 28.09.2015 г «Об утверждении административного регламента «Утверждение схемы расположения земельного участка на кадастровом плане территории и согласование границ земельных участков» Решением Белогорского городского совета № 209 от 26.08.2015 г. «Об утверждении порядка управления и распоряжения земельными участками на территории муниципального образования городское поселение Белогорск Белогорского района Республики Крым», Уставом муниципального образования города Белогорск, Администрация города Белогорск Белогорского района Республики Крым


ПОСТАНОВЛЯЕТ:

1. Предварительно согласовать предоставление земельного участка в собственность по адресу: Российская Федерация, Республика Крым, г. Белогорск, ул. Новая ,б. гр. Свинарчук Степану Васильевичу, из земель населенного пункта.
2. Утвердить схему расположения земельного участка на кадастровом плане территории городского поселения Белогорск Белогорского района Республики Крым площадью 800 кв.м, вид разрешенного использования: для

индивидуального жилищного строительства (код 2.1), расположенного по адресу: Российская Федерация, Республика Крым, г. Белогорск, ул. Новая ,6.

3. гр.Свинарчук С.В.:
 - 3.1. Обеспечить выполнение кадастровых работ, необходимых для образования земельного участка, расположенного по адресу: Российская Федерация, Республика Крым, г. Белогорск, ул. Новая ,6.
4. Постановление является основанием для постановки земельного участка на государственный кадастровый учет.
5. Срок действия постановления о предварительном согласовании предоставления земельного участка составляет два года.
6. Настоящее постановление вступает в силу со дня его подписания.
7. Разместить данное постановление на официальном портале Правительства Республики Крым в разделе «Муниципальные образования», подраздел «город Белогорск» по адресу <http://belogorsk.rk.gov.ru>.
8. Контроль за исполнением данного постановления оставляю за собой.

Заместитель главы администрации



В.А.Курбанов

C

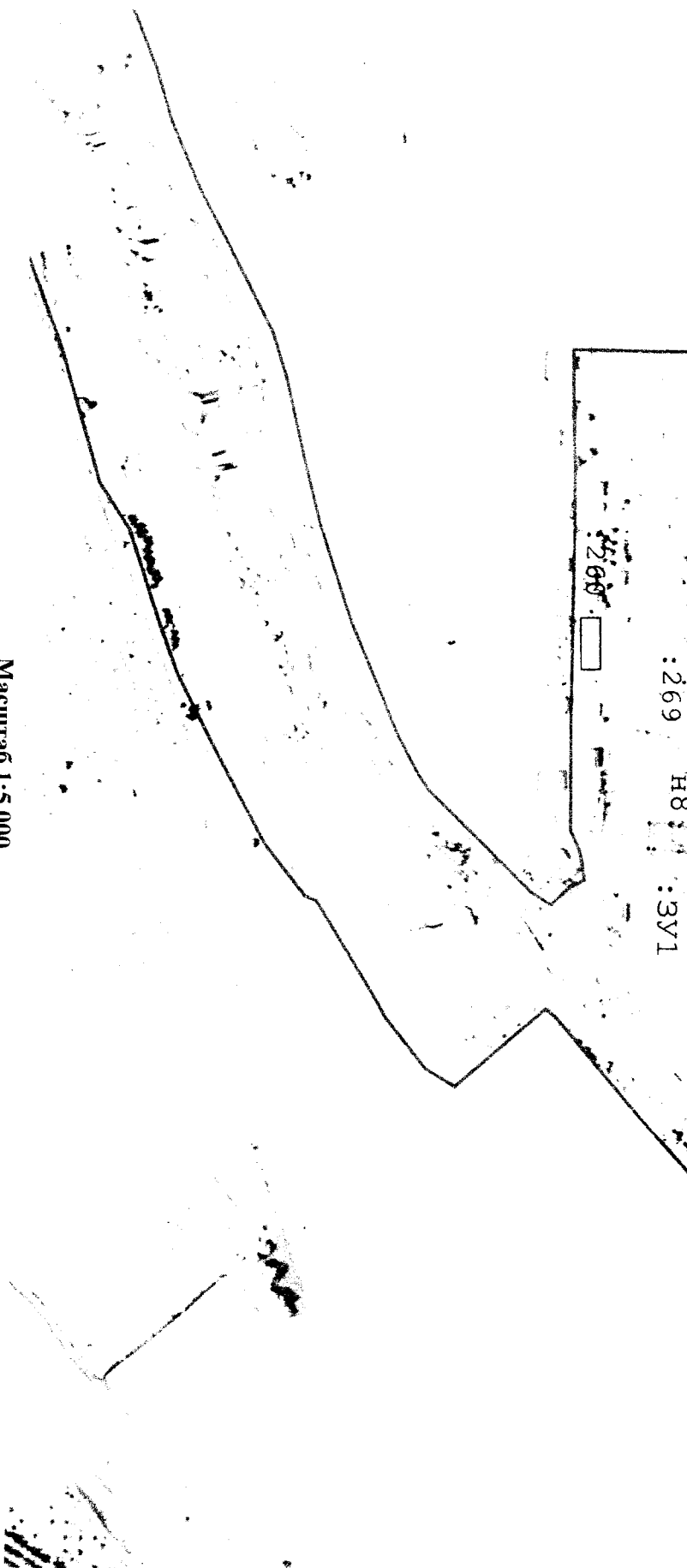
Ю



Белогорск

90:02:010101

269 № : 3У1



Масштаб 1:5 000

Условные обозначения:

• 3У1

- Земельный участок - кадастровый номер 90:02:010101:3У1, расположенный: Республика Крым, Белогорский р-н, г Белогорск, ул. Новая, 6, площадью 800 кв. м

• №6

- Образуемая точка, сведения о которой позволяют однозначно определить ее местоположение

- Граница кадастрового квартала

90:02:123456

- Номер кадастрового квартала

- Исполнитель: ООО "ГИС АЛЬЯНС"

Директор

Т. В. Бороухина

Утверждена

10.02.2016
 (наименование документа об утверждении, включая наименование органа государственной власти или
 органа местного самоуправления, принявшего решение об утверждении, схемы или
 подписавших соглашение о перераспределении земельных участков)

от 18.12.2016 № 53/11


**Схема расположения земельного участка кадастровый номер 90:02:010101:3У1 на кадастровом
 плане территории**

Площадь земельного участка 800 м²
 Республика Крым, Белогорский р-н, г. Белогорск, ул. Новая, 6

Обозначение характерных точек границ	Координаты, м	
	X	Y
1	2	3
н1	4982416,57	5226454
н2	4982416,06	5226473,08
н3	4982399,6	5226472,11
н4	4982380,48	5226470,61
н5	4982375,98	5226470,38
н6	4982376,42	5226450,34
н7	4982392,8	5226451,01
н8	4982399,62	5226452,23
н1	4982416,57	5226454

Исполнитель: ООО "ГИС АЛЪЯНС"

Директор



Т. В. Бороухина