



**АДМИНИСТРАЦИЯ ГОРОДА БЕЛОГОРСК  
БЕЛОГОРСКОГО РАЙОНА  
РЕСПУБЛИКИ КРЫМ  
ПОСТАНОВЛЕНИЕ**

«9» июли 2016 г

№ 447-17

Об утверждении схемы расположения земельного участка на кадастровом плане территории и предварительном согласовании предоставления земельного участка, расположенного по адресу:  
Республика Крым, г. Белогорск ул. Продольная, дом 3.

Рассмотрев заявление гр. Муртазаевой Ф.С., в соответствии с Земельным кодексом Российской Федерации, №131-ФЗ от 06.10.2003 года «Об общих принципах организации местного самоуправления в Российской Федерации», Федеральным Конституционным Законом от 21.03.2014 № 6-ФКЗ «О принятии в Российскую Федерацию Республики Крым и образовании в составе Российской Федерации новых субъектов – Республики Крым и города федерального значения Севастополя», Законом Республики Крым от 21.08.2014 № 54-ЗРК «Об основах местного самоуправления в Республике Крым», Законом Республики Крым от 15 января 2015 г, № 66-ЗРК «О предоставлении земельных участков, находящихся в государственной или муниципальной собственности и некоторых вопросов земельных отношений», Постановлением Совета Министров Республики Крым от 15.10.2014г. № 378 «Об утверждении Положения об особенностях отнесения к определенной категории земель и определения вида разрешенного использования земельных участков», Приказ Минэкономразвития России от 01.09.2014 N 540 "Об утверждении классификатора видов разрешенного использования земельных участков" постановлением Совета министров Республики Крым от 16 февраля 2015 года №44, постановлением администрации города Белогорск №132-П от 28.09.2015 г «Об утверждении административного регламента «Утверждение схемы расположения земельного участка на кадастровом плане территории и согласование границ земельных участков» Решением Белогорского городского совета № 209 от 26.08.2015 г. «Об утверждении порядка управления и распоряжения земельными участками на территории муниципального образования городское поселение Белогорск Белогорского района Республики Крым», Уставом муниципального образования города Белогорск, Администрация города Белогорск Белогорского района Республики Крым

**ПОСТАНОВЛЯЕТ:**

1. Предварительно согласовать предоставление земельного участка в собственность по адресу: Российская Федерация, Республика Крым, г. Белогорск, ул. Продольная, дом 3, гр. Муртазаевой Фатыме Сейдаметовне из земель населенного пункта.
2. Утвердить схему расположения земельного участка на кадастровом плане территории городского поселения Белогорск Белогорского района Республики



Крым площадью 444 кв.м, вид разрешенного использования: индивидуальное жилищное строительство (код 2.1 ), расположенного по адресу: Российская Федерация, Республика Крым, г. Белогорск, ул. Продольная, дом 3.

3. гр. Муртазаевой Ф.С.:
  - 3.1. Обеспечить выполнение кадастровых работ, необходимых для образования земельного участка, расположенного по адресу: Российская Федерация, Республика Крым, г. Белогорск, ул. Продольная, дом 3.
4. Постановление является основанием для постановки земельного участка на государственный кадастровый учет.
5. Срок действия постановления о предварительном согласовании предоставления земельного участка составляет два года.
6. Настоящее постановление вступает в силу со дня его подписания.
7. Обнародовать данное постановление на официальном портале Правительства Республики Крым в разделе «Муниципальные образования», подраздел «город Белогорск» по адресу <http://belogorsk.rk.gov.ru>.
8. Контроль за исполнением данного постановления возложить на заместителя главы администрации города Белогорска Курбанова В.А.

Глава администрации



А.Г.Алексеевко



Приложение 2 к постановлению Совета министров  
Республики Крым от «16» февраля 2015 года № 44

Утверждена:

*постановление администрации*  
*г. Феодосия Феодосийского района*  
*Республики Крым*

(наименование документа об утверждении, включая наименование  
органов государственной власти или органов местного  
самоуправления, принявших решение об утверждении схемы

или подписавших соглашение о перераспределении земельных участков  
от *19 июля 2016 г.* № *444-П*

**Схема расположения земельного участка на кадастровом плане территории кадастрового  
квартала 90:02:010109**



Масштаб 1:5000






Условный номер земельного участка 90:02:010109:ЗУ1

Адрес земельного участка: Республика Крым, Белогорский район, г. Белогорск, ул. Продольная, 3

Площадь земельного участка 444 кв.м.

Обозначение характерных точек границ	Координаты , м	
	X	Y
1	2	3
н1	4981864.91	5229966.36
н2	4981868.74	5229968.51
н3	4981862.10	5229984.64
н4	4981842.53	5229979.25
н5	4981847.27	5229957.35
н6	4981848.80	5229957.81
н7	4981861.43	5229964.19
н1	4981864.91	5229966.36

**Условные обозначения:**

№ п/п	Название условного знака	Изображение	Описание изображения
1	2	3	4
1	Граница формируемого участка		сплошная линия красного цвета, толщиной 0,2 мм
2	Граница имеющиеся в ГКН сведения о кадастровом квартале		пунктирная линия синего цвета, толщиной 0,2 мм
3	Граница существующего участка		пунктирная линия черного цвета, толщиной 0,2 мм

Кадастровый инженер

