



**АДМИНИСТРАЦИЯ ГОРОДА БЕЛОГОРСК
БЕЛОГОРСКОГО РАЙОНА
РЕСПУБЛИКИ КРЫМ
ПОСТАНОВЛЕНИЕ**

« 19 » июля 2016 г.

№ 445-П

Об утверждении схемы расположения земельного участка на кадастровом плане территории и предварительном согласовании предоставления земельного участка, расположенного по адресу: Республика Крым, г. Белогорск ул. Николая Бойко.

Рассмотрев заявление православной религиозной организации «Симферопольская и Крымская Епархия» в соответствии с Федеральным Конституционным Законом от 21.03.2014 № 6-ФКЗ «О принятии в Российскую Федерацию Республики Крым и образовании в составе Российской Федерации новых субъектов – Республики Крым и города федерального значения Севастополя», Земельным кодексом Российской Федерации, Федеральным законом №131-ФЗ от 06.10.2003 «Об общих принципах организации местного самоуправления в Российской Федерации», Законом Республики Крым от 21.08.2014 № 54-ЗРК «Об основах местного самоуправления в Республике Крым», Законом Республики Крым от 15.01.2015 №66-ЗРК «О предоставлении земельных участков, находящихся в государственной или муниципальной собственности и некоторых вопросов земельных отношений», Законом Республики Крым от 31.07.2014 №38-ЗРК «Об особенностях регулирования имущественных и земельных отношений на территории Республики Крым», постановлением Совета Министров Республики Крым от 16 февраля 2015 года № 44 «Об утверждении Порядка подготовки схемы расположения земельного участка или земельных участков на кадастровом плане территории и проекта межевания территории», постановлением администрации города Белогорска №132-П от 28.09.2015г. «Об утверждении административного регламента утверждение схемы расположения на кадастровом плане территории и согласование границ земельных участков», решением Белогорского городского совета № 209 от 26.08.2015 года «Об утверждении порядка управления и распоряжения земельными участками на территории муниципального образования городское поселение Белогорск Белогорского района Республики Крым», решением Белогорского городского совета №152 от 27.03.2015 года «О полномочиях администрации города Белогорск Белогорского района Республики Крым по определению категории земель и определения вида разрешенного использования земельных участков», администрация города Белогорск Белогорского района Республики Крым

ПОСТАНОВЛЯЕТ:

1. Предварительно согласовать предоставление земельного участка в безвозмездное пользование по адресу: Российская Федерация, Республика Крым, г. Белогорск, ул. Николая Бойко, православной религиозной организации «Симферопольская и Крымская Епархия» из земель населенного пункта для

- размещения зданий, сооружений религиозного или благотворительного назначения на срок - 10 лет.
2. Утвердить схему расположения земельного участка на кадастровом плане территории городского поселения Белогорск Белогорского района Республики Крым площадью 4500 кв.м, вид разрешенного использования: религиозное использование (код 3.7), расположенного по адресу: Российская Федерация, Республика Крым, г. Белогорск, ул. Николая Бойко.
 3. Православной религиозной организации «Симферопольская и Крымская Епархия»:
 - 3.1. Обеспечить выполнение кадастровых работ, необходимых для образования земельного участка, расположенного по адресу: Российская Федерация, Республика Крым, г. Белогорск, ул. Николая Бойко.
 - 3.2. Обращаться с заявлением об осуществлении государственного кадастрового учета земельного участка, а также с заявлением о государственной регистрации муниципальной собственности на земельный участок.
 4. Постановление является основанием для постановки земельного участка на государственный кадастровый учет.
 5. Срок действия постановления о предварительном согласовании предоставления земельного участка составляет два года.
 6. Настоящее постановление вступает в силу со дня его подписания.
 7. Обнародовать данное постановление на официальном портале Правительства Республики Крым в разделе «Муниципальные образования», подраздел «город Белогорск» по адресу <http://belogorsk.rk.gov.ru>.
 8. Контроль за исполнением данного постановления возложить на заместителя главы администрации города Белогорска Курбанова В.А.

Глава администрации



А.Г. Алексеенко

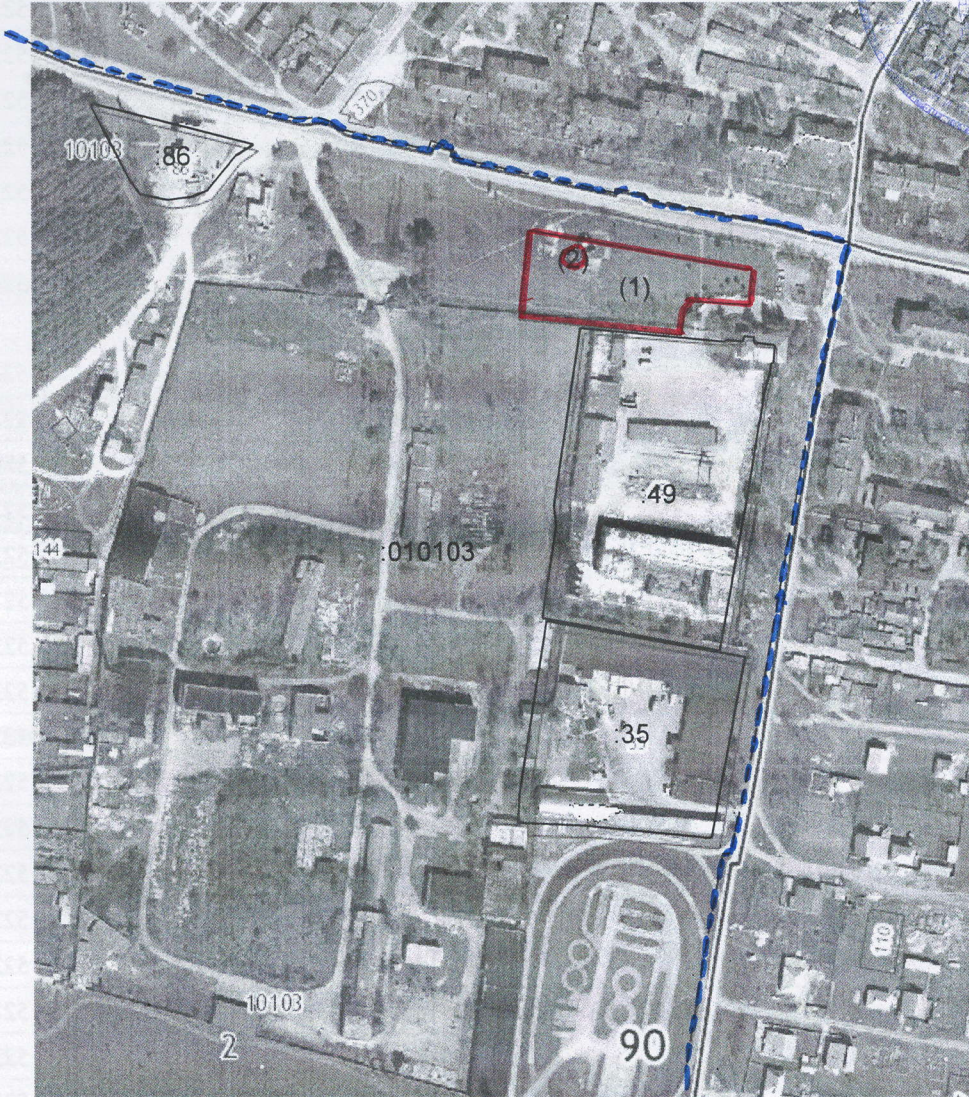
Приложение 2 к постановлению Совета министров
Республики Крым от «16» февраля 2015 года № 44

Утверждена:

постановление администрации
г. Белогорск Белогорского района
Республики Крым
наименование документа об утверждении, включая наименования
органов государственной власти или органов местного
самоуправления, принявших решение об утверждении схемы

или подписавших соглашение о перераспределении земельных участков)
от *19 июля 2016* № *7945-11*

**Схема расположения земельного участка на кадастровом плане территории кадастрового
квартала 90:02:010103**



Масштаб 1:4000

Условный номер земельного участка 90:02:010103:ЗУ1



Адрес земельного участка: Республика Крым, Белогорский район, г. Белогорск, ул. Н.Бойко

Площадь земельного участка 4500 кв.м.

Обозначение характерных точек границ	Координаты , м	
	X	Y
1	2	3
:ЗУ1(1)	—	—
н1	4981815.59	5228405.45
н2	4981794.10	5228524.50
н3	4981775.64	5228523.11
н4	4981777.83	5228491.70
н5	4981774.16	5228488.51
н6	4981759.77	5228486.88
н7	4981768.28	5228399.57
н1	4981815.59	5228405.45
:ЗУ1(2)	—	—
н8	4981805.08	5228425.12
н9	4981804.99	5228425.71
н10	4981804.92	5228426.16
н11	4981805.96	5228426.33
н12	4981805.81	5228427.31
н13	4981806.78	5228427.46
н14	4981806.23	5228431.28
н15	4981805.25	5228431.13
н16	4981805.10	5228432.14
н17	4981804.08	5228431.99
н18	4981804.02	5228432.30
н19	4981803.90	5228432.60
н20	4981803.73	5228432.87
н21	4981803.52	5228433.12
н22	4981803.27	5228433.32
н23	4981802.99	5228433.48
н24	4981802.67	5228433.56
н25	4981802.37	5228433.64
н26	4981802.05	5228433.65
н27	4981801.73	5228433.60
н28	4981801.42	5228433.49
н29	4981801.14	5228433.34
н30	4981800.89	5228433.14
н31	4981800.67	5228432.90

н32	4981800.50	5228432.63
н33	4981800.37	5228432.34
н34	4981800.30	5228432.02
н35	4981800.28	5228431.70
н36	4981798.99	5228431.67
н37	4981799.45	5228430.51
н38	4981799.50	5228430.22
н39	4981798.49	5228430.07
н40	4981799.02	5228426.33
н41	4981800.02	5228426.46
н42	4981800.13	5228425.46
н43	4981801.15	5228425.61
н44	4981801.25	5228424.61
н8	4981805.08	5228425.12

Условные обозначения:

№ п/п	Название условного знака	Изображение	Описание изображения
1	2	3	4
1	Граница формируемого участка		сплошная линия красного цвета, толщиной 0,2 мм
2	Граница имеющиеся в ГКН сведения о кадастровом квартале		пунктирная линия синего цвета, толщиной 0,2 мм
3	Граница существующего участка		пунктирная линия черного цвета, толщиной 0,2 мм

Кадастровый инженер



Масштаб 1:4000