



АДМИНИСТРАЦИЯ ГОРОДА БЕЛОГОРСК  
БЕЛОГОРСКОГО РАЙОНА  
РЕСПУБЛИКИ КРЫМ

ПОСТАНОВЛЕНИЕ

18 октября 2016 г.

Белогорск

№ 684-П

О внесении изменений в постановление администрации города Белогорск Белогорского района Республики Крым №180-П от 27.10.2015 года

Рассмотрев заявление ООО «Гис-Альянс», в соответствии со статьями 11.10, 39.14, 39.15 Земельного кодекса Российской Федерации №136-ФЗ от 25.10.2001 года, Федеральным законом «Об общих принципах организации местного самоуправления в Российской Федерации» №131-ФЗ от 06.10.2003 года, Законом Республики Крым от 21.08.2014 № 54-ЗРК «Об основах местного самоуправления в Республике Крым», Законом Республики Крым от 15 января 2015 года № 66-ЗРК «О предоставлении земельных участков, находящихся в государственной или муниципальной собственности и некоторых вопросах земельных отношений», Постановлением Совета Министров Республики Крым от 15.10.2014г. №378 «Об утверждении Положения об особенностях отнесения к определенной категории земель и определения вида разрешенного использования земельных участков», Приказом Минэкономразвития России от 01.09.2014N540 «Об утверждении классификатора видов разрешенного использования земельных участков», постановлением Совета министров Республики Крым от 16 февраля 2015 года №44 «Об утверждении порядка подготовки схемы расположения земельного участка или земельных участков на кадастровом плане территории и проекта межевания территории», постановлением администрации города Белогорск №132-П от 28.09.2015 г «Об утверждении административного регламента «Утверждение схемы расположения земельного участка на кадастровом плане территории и согласование границ земельных участков», Решением Белогорского городского совета №209 от 26.08.2015 г. «Об утверждении порядка управления и распоряжения земельными участками на территории муниципального образования городское поселение Белогорск Белогорского района Республики Крым», Уставом муниципального образования города Белогорск, Администрация города Белогорск Белогорского района Республики Крым

ПОСТАНОВЛЯЕТ:

1. Внести в пункт 1 постановления администрации города Белогорск Белогорского района Республики Крым №180-П от 27.10.2015 года изменения, изложив его в следующей редакции: «Утвердить схему расположения земельного участка в новой конфигурации на кадастровом плане территории городского поселения Белогорск Белогорского района Республики Крым площадью 7688 кв.м, вид разрешенного использования: охрана природных территорий (код 9.1) историко-культурная деятельность (код 9.3), расположенного по адресу: Российская Федерация, Республика Крым, Белогорский район, г. Белогорск, ул. Луначарского».

2. Обращаться без доверенности с заявлением об осуществлении государственного кадастрового учета земельного участка, а также с заявлением о государственной регистрации муниципальной собственности на земельный участок.
3. Постановление является основанием для постановки земельного участка на государственный кадастровый учет.
4. Срок действия постановления о предварительном согласовании предоставления земельного участка составляет два года.
5. Настоящее постановление вступает в силу со дня его подписания.
6. Обнародовать данное постановление на официальном портале Правительства Республики Крым в разделе «Муниципальные образования», подраздел «город Белогорск» по адресу <http://belogorsk.rk.gov.ru>.
7. Контроль за исполнением данного постановления возложить на заместителя главы администрации города Белогорска Курбанова В.А.

**Глава администрации**





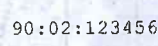



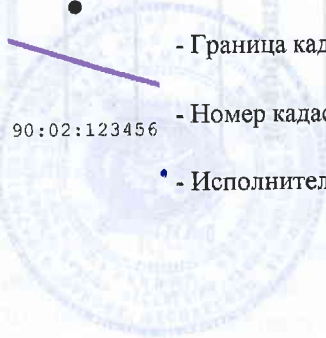
**Алексеев А.Г.**

С  
Ю



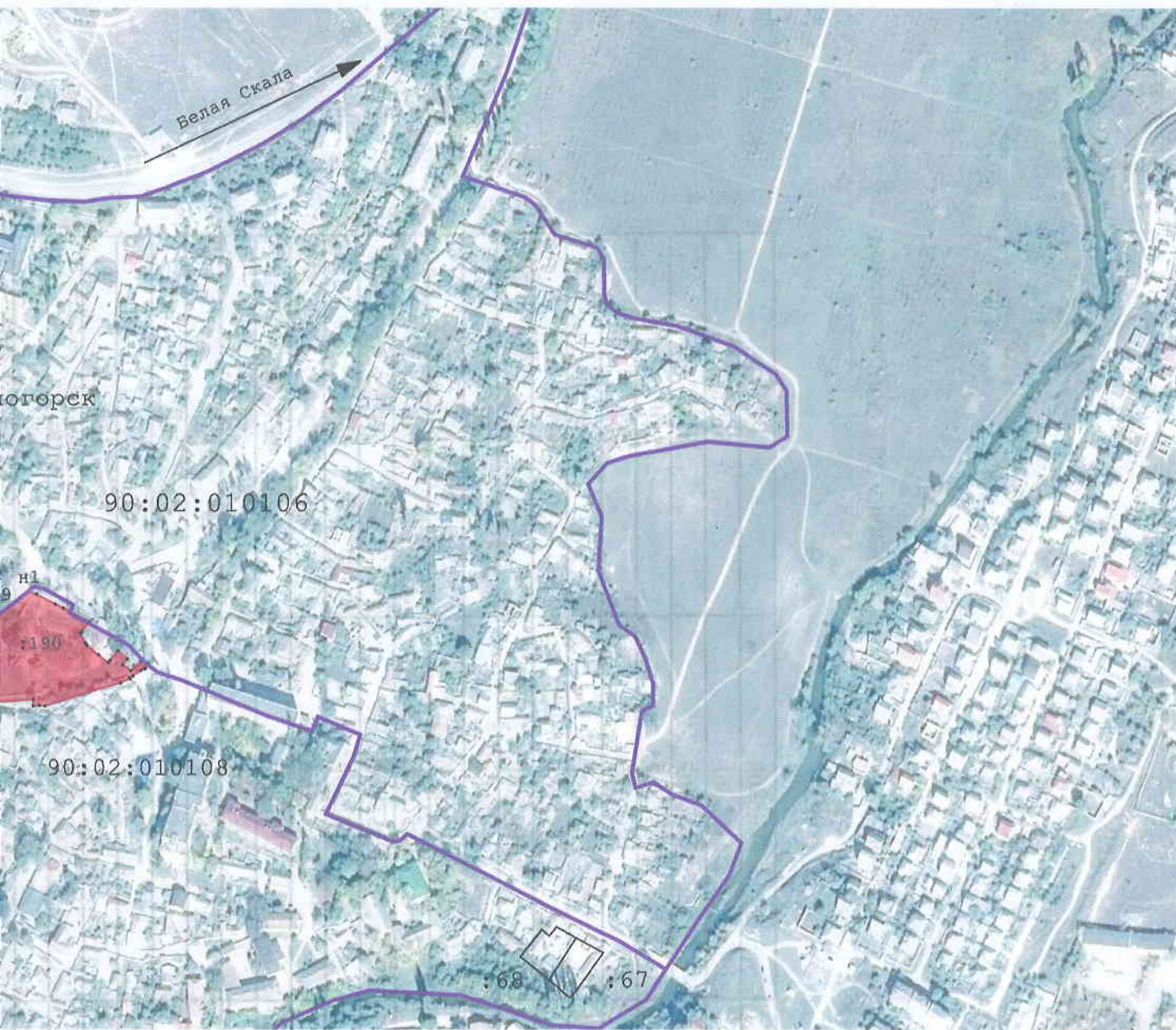
**Условные обозначения:**

-  - Земельный участок кадастровый номер 90:02:000000:190 с новой конфигурацией, расположенный по адресу: Симферополь, ул. Бельская, д. 262
-  - Кадастровый номер объекта недвижимости, сведения о котором имеются в ГКН
-  - Характерная точка границы земельного участка
-  - Граница кадастрового квартала
-  - Номер кадастрового квартала
-  - Исполнитель: ООО "ГИС АЛЬЯНС"



Директор

Т. В.



аб 1:5 000

су: Республика Крым, р-н Белогорский, г Белогорск, ул. Луначарского, площадью 7688 кв. м

25500112	25500113	25500114	25500115	25500116	25500117	25500118	25500119	25500120	25500121	25500122	25500123	25500124	25500125	25500126	25500127	25500128	25500129	25500130	25500131	25500132	25500133	25500134	25500135	25500136	25500137	25500138	25500139	25500140	25500141	25500142	25500143	25500144	25500145	25500146	25500147	25500148	25500149	25500150	25500151	25500152	25500153	25500154	25500155	25500156	25500157	25500158	25500159	25500160	25500161	25500162	25500163	25500164	25500165	25500166	25500167	25500168	25500169	25500170	25500171	25500172	25500173	25500174	25500175	25500176	25500177	25500178	25500179	25500180	25500181	25500182	25500183	25500184	25500185	25500186	25500187	25500188	25500189	25500190	25500191	25500192	25500193	25500194	25500195	25500196	25500197	25500198	25500199	25500200
----------	----------	----------	----------	----------	----------	----------	----------	----------	----------	----------	----------	----------	----------	----------	----------	----------	----------	----------	----------	----------	----------	----------	----------	----------	----------	----------	----------	----------	----------	----------	----------	----------	----------	----------	----------	----------	----------	----------	----------	----------	----------	----------	----------	----------	----------	----------	----------	----------	----------	----------	----------	----------	----------	----------	----------	----------	----------	----------	----------	----------	----------	----------	----------	----------	----------	----------	----------	----------	----------	----------	----------	----------	----------	----------	----------	----------	----------	----------	----------	----------	----------	----------	----------	----------	----------	----------	----------	----------

ухина

Утверждена

*Восстановление Архивистами города Белогорск*  
(наименование документа об утверждении, включая наименование органов государственной власти или  
*Белогорского района Республики Крым*  
органов местного самоуправления, принявших решение об утверждении схемы



подписавших соглашение о перераспределении земельных участков)

от *18 октября 2016 г.* № *684-П*

Схема расположения земельного участка кадастровый номер 90:02:000000:190 на кадастровом  
плане территории

М<sup>2</sup>

7688

Республика Крым, р-н Белогорский, г Белогорск, ул. Луначарского

Обозначение характерных

точек границ

Координаты, м

X Y

1 2 3

н1 5229620

н2 5229627

н3 5229643

н4 5229649

н5 5229670

н6 5229664

н7 5229663

н8 5229667

н9 5229668

н10 5229678

н11 5229686

н12 5229687

н13 5229693

н14 5229701

н15 5229697

н16 5229704

н17 5229712

н18 5229717

н20	4982573	5229714
н21	4982572	5229712
н22	4982567	5229705
н23	4982565	5229703
н24	4982565	5229703
н25	4982561	5229695
н26	4982542	5229634
н27	4982543	5229630
н28	4982543	5229625
н29	4982548	5229625
н30	4982545	5229585
н31	4982547	5229584
н32	4982548	5229583
н33	4982563	5229577
н34	4982567	5229576
н35	4982574	5229574
н36	4982581	5229572
н37	4982588	5229572
н38	4982592	5229574
н39	4982617	5229598
н1	4982635	5229620

Исполнитель: ООО "ГИС АЛЬЯНС"



Т. В. Бороухина