



АДМИНИСТРАЦИЯ ГОРОДА БЕЛОГОРСК  
БЕЛОГОРСКОГО РАЙОНА  
РЕСПУБЛИКИ КРЫМ

ПОСТАНОВЛЕНИЕ

18 октября 2016 г. г. Белогорск

№ 680-П

Об утверждении схемы расположения земельного участка на кадастровом плане территории и предварительном согласовании предоставления земельного участка, расположенного по адресу:  
Республика Крым, Белогорский район,  
г. Белогорск, ул. Нагорная, 3-б.

Рассмотрев заявление Солощенко А.С., в соответствии со статьями 11.10, 39.14, 39.15 Земельного кодекса Российской Федерации №136-ФЗ от 25.10.2001 года, Федеральным законом «Об общих принципах организации местного самоуправления в Российской Федерации» №131-ФЗ от 06.10.2003 года, Законом Республики Крым от 21.08.2014 № 54-ЗРК «Об основах местного самоуправления в Республике Крым», Законом Республики Крым от 15 января 2015 года № 66-ЗРК «О предоставлении земельных участков, находящихся в государственной или муниципальной собственности и некоторых вопросах земельных отношений», Постановлением Совета Министров Республики Крым от 15.10.2014г. №378 «Об утверждении Положения об особенностях отнесения к определенной категории земель и определения вида разрешенного использования земельных участков», Приказом Минэкономразвития России от 01.09.2014 N540 «Об утверждении классификатора видов разрешенного использования земельных участков», постановлением Совета министров Республики Крым от 16 февраля 2015 года №44 «Об утверждении порядка подготовки схемы расположения земельного участка или земельных участков на кадастровом плане территории и проекта межевания территории», постановлением администрации города Белогорск №132-П от 28.09.2015 г «Об утверждении административного регламента «Утверждение схемы расположения земельного участка на кадастровом плане территории и согласование границ земельных участков», Решением Белогорского городского совета №209 от 26.08.2015 г. «Об утверждении порядка управления и распоряжения земельными участками на территории муниципального образования городское поселение Белогорск Белогорского района Республики Крым», Уставом муниципального образования города Белогорск, Администрация города Белогорск Белогорского района Республики Крым

ПОСТАНОВЛЯЕТ:

1. Предварительно согласовать предоставление земельного участка в собственность Солощенко Анатолию Сергеевичу по адресу: Российская Федерация, Республика Крым, Белогорский район, г. Белогорск, ул. Нагорная, 3-б, из земель населенного пункта.
2. Утвердить схему расположения земельного участка на кадастровом плане территории городского поселения Белогорск Белогорского района Республики Крым площадью 615 кв.м, вид разрешенного использования: для индивидуального жилищного строительства

(код 2.1), расположенного по адресу: Российская Федерация, Республика Крым, Белогорский район, г. Белогорск, ул. Нагорная, 3-б.

3. Уполномочить Солощенко Анатолия Сергеевича:

3.1. Обеспечить выполнение кадастровых работ, необходимых для образования земельного участка, расположенного по адресу: Российская Федерация, Республика Крым, Белогорский район, г. Белогорск, ул. Нагорная, 3-б.

4. Постановление является основанием для постановки земельного участка на государственный кадастровый учет.

5. Срок действия постановления о предварительном согласовании предоставления земельного участка составляет два года.

6. Настоящее постановление вступает в силу со дня его подписания.

7. Обнародовать данное постановление на официальном портале Правительства Республики Крым в разделе «Муниципальные образования», подраздел «город Белогорск» по адресу <http://belogorsk.rk.gov.ru>.

8. Контроль за исполнением данного постановления возложить на заместителя главы администрации города Белогорска Курбанова В.А.

**Глава администрации**



**Алексеев А.Г.**

Приложение 2 к постановлению Совета министров  
Республики Крым от «16» февраля 2015 года № 44

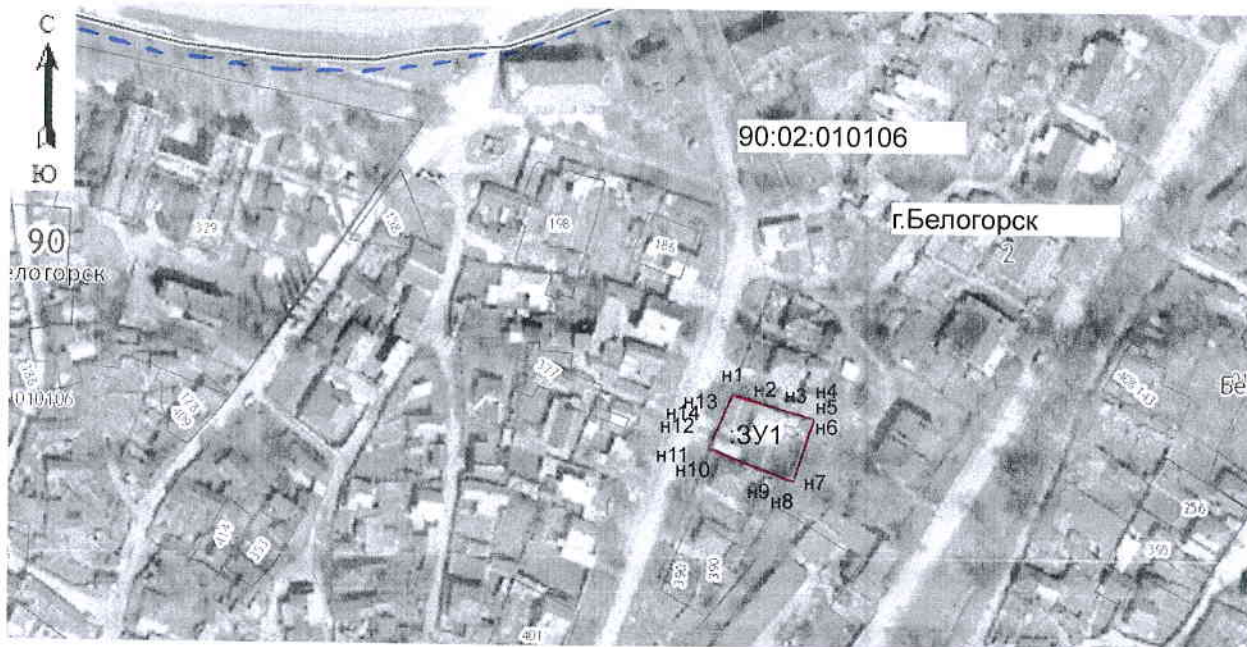
Утверждена:

*Ирина Александровна*  
*Григорьева*  
наименование документа об утверждении, включая наименования  
г. Белогорск Белогорского района  
органов государственной власти или органов местного  
самоуправления, принявших решение об утверждении схемы

или подписавших соглашение о перераспределении земель, инвентаризацию  
от 18.02.2015 № 680/17



**Схема расположения земельного участка на кадастровом плане территории кадастрового  
квартала 90:02:010106**



Масштаб 1:2500




Условный номер земельного участка 90:02:010106:3У1

Адрес земельного участка: Республика Крым, Белогорский район, г. Белогорск, ул. Нагорная, 36

Площадь земельного участка 615 кв.м

Обозначение характерных точек границ	Координаты , м	
	X	Y
1	2	3
н1	4982831.85	5229780.03
н2	4982828.54	5229789.23
н3	4982825.34	5229798.30
н4	4982824.62	5229800.81
н5	4982823.74	5229805.10
н6	4982822.95	5229807.20
н7	4982802.04	5229800.15
н8	4982802.68	5229798.25
н9	4982803.15	5229796.87
н10	4982810.14	5229779.96
н11	4982813.52	5229772.17
н12	4982817.49	5229773.85
н13	4982819.31	5229774.65
н14	4982821.79	5229775.70
н1	4982831.85	5229780.03

Условные обозначения:

№ п/п	Название условного знака	Изображение	Описание изображения
1	2	3	4
1	Граница формируемого участка		сплошная линия красного цвета, толщиной 0,2 мм
2	Граница существующих участков		сплошная линия черного цвета, толщиной 0,2 мм
3	Граница имеющиеся в ГКН сведения о кадастровом квартале		пунктирная линия синего цвета, толщиной 0,2 мм

Кадастровый инженер Джаббарова Е.К.

