



**АДМИНИСТРАЦИЯ ГОРОДА БЕЛОГОРСК  
БЕЛОГОРСКОГО РАЙОНА  
РЕСПУБЛИКИ КРЫМ  
ПОСТАНОВЛЕНИЕ**

«17» 11 2016 г

№ 744-17

Об утверждении схемы расположения земельного участка на кадастровом плане территории и предварительном согласовании предоставления земельного участка, расположенного по адресу:  
Республика Крым, г. Белогорск ул. Продольная/Лихачева 12/10.

Рассмотрев заявление гр.Гончаренко В.Г., в соответствии с Земельным кодексом Российской Федерации, №131-ФЗ от 06.10.2003 года «Об общих принципах организации местного самоуправления в Российской Федерации», Федеральным Конституционным Законом от 21.03.2014 № 6-ФКЗ «О принятии в Российскую Федерацию Республики Крым и образовании в составе Российской Федерации новых субъектов – Республики Крым и города федерального значения Севастополя», Законом Республики Крым от 21.08.2014 № 54-ЗРК «Об основах местного самоуправления в Республике Крым», Законом Республики Крым от 15 января 2015 г, № 66-ЗРК «О предоставлении земельных участков, находящихся в государственной или муниципальной собственности и некоторых вопросов земельных отношений», Постановлением Совета Министров Республики Крым от 15.10.2014г. № 378 «Об утверждении Положения об особенностях отнесения к определенной категории земель и определения вида разрешенного использования земельных участков», Приказ Минэкономразвития России от 01.09.2014 N 540"Об утверждении классификатора видов разрешенного использования земельных участков" постановлением Совета министров Республики Крым от 16 февраля 2015 года №44, постановлением администрации города Белогорск №132-П от 28.09.2015 г «Об утверждении административного регламента «Утверждение схемы расположения земельного участка на кадастровом плане территории и согласование границ земельных участков» Решением Белогорского городского совета № 209 от 26.08.2015 г. «Об утверждении порядка управления и распоряжения земельными участками на территории муниципального образования городское поселение Белогорск Белогорского района Республики Крым», Уставом муниципального образования города Белогорск, Администрация города Белогорск Белогорского района Республики Крым

**ПОСТАНОВЛЯЕТ:**

1. Предварительно согласовать предоставление земельного участка в собственность по адресу: Российская Федерация, Республика Крым, г. Белогорск, ул. Продольная/Лихачева 12/10., гр. Гончаренко Вадим Геннадьевичу, из земель населенного пункта.
2. Утвердить схему расположения земельного участка на кадастровом плане территории городского поселения Белогорск Белогорского района Республики

- Крым площадью 710 кв.м, вид разрешенного использования: для индивидуального жилищного строительства (код 2.1 ), расположенного по адресу: Российская Федерация, Республика Крым, г. Белогорск, ул. Продольная/Лихачева 12/10.
3. гр.Гончаренко В.Г.:
    - 3.1. Обеспечить выполнение кадастровых работ, необходимых для образования земельного участка, расположенного по адресу: Российская Федерация, Республика Крым, г. Белогорск, ул. Продольная/Лихачева 12/10.
  4. Постановление является основанием для постановки земельного участка на государственный кадастровый учет.
  5. Срок действия постановления о предварительном согласовании предоставления земельного участка составляет два года.
  6. Настоящее постановление вступает в силу со дня его подписания.
  7. Обнародовать данное постановление на официальном портале Правительства Республики Крым в разделе «Муниципальные образования», подраздел «город Белогорск» по адресу <http://belogorsk.rk.gov.ru>.
  8. Контроль за исполнением данного постановления возложить на заместителя главы администрации города Белогорска Курбанова В.А.

**Глава администрации**







**А.Г.Алексеев**

Схема расположения земельного участка на кадастровом плане территории  
Расположенного по адресу: Республика Крым, г. Белогорск, ул. Пр



**Условные обозначения:**

-  н6 - Образующая точка, сведения о которой позволяют однозначно определить ее местоположение
-  - вновь образованная часть границы, сведения о которой достаточны для определения ее местоположения
-  - Объект капитального строительства
-  - Граница земельного участка, сведения о котором имеются в ГКН
- :ЗУ1 - Номер образуемого земельного участка
- 90:07:050501 - Номер кадастрового квартала

Подготовлено: Кадастровый инженер



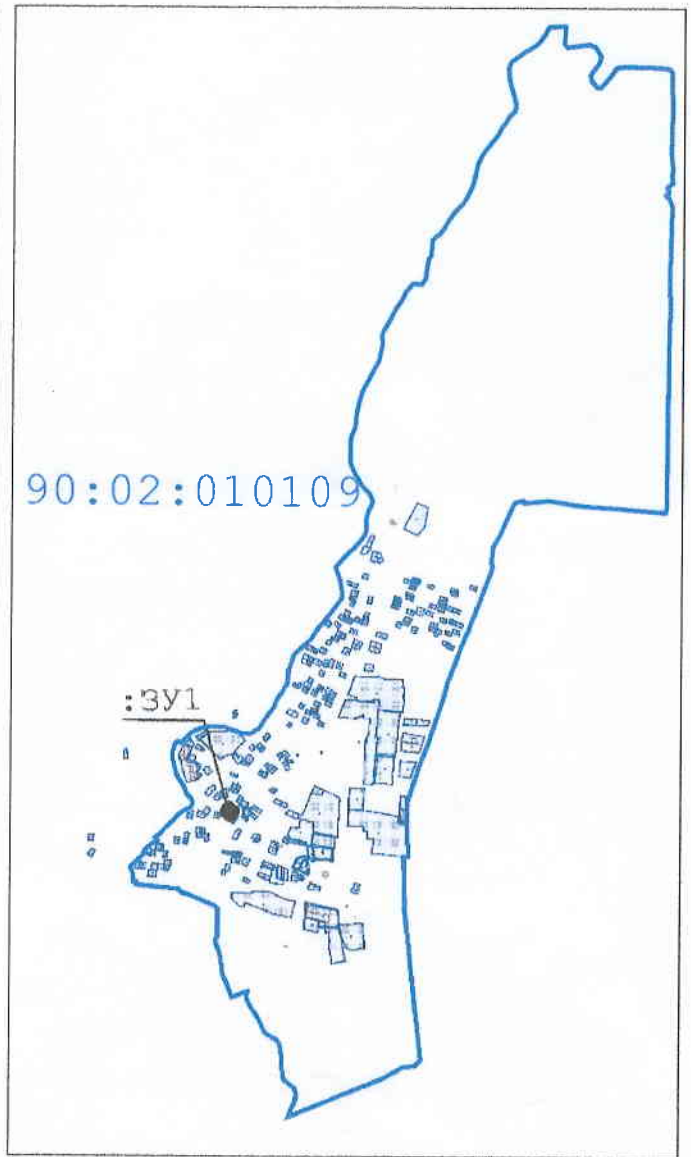
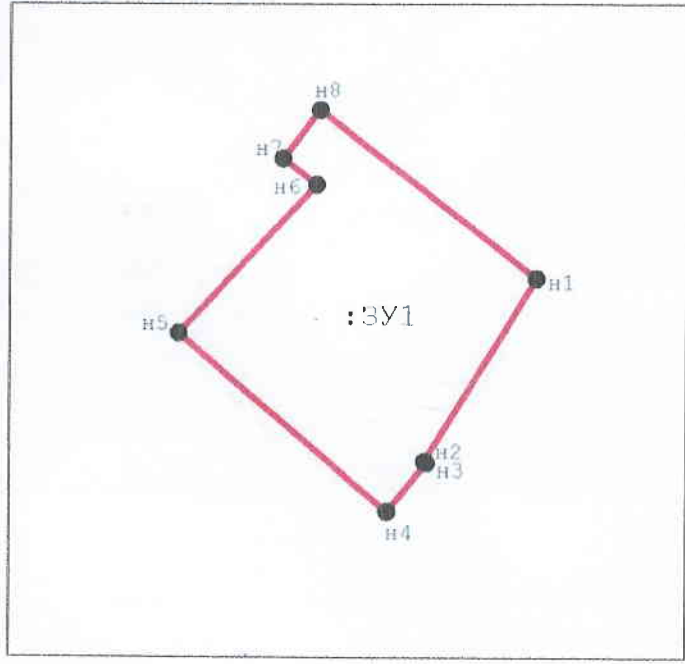
Плане территории  
 вдольная/Лихачева 12/10

Утверждена  
 Постановлением Администрации Спбблгусс  
 (наименование документа об утверждении, органа государственной власти или  
 2. Бенгоровский Бенгоровского района  
 органов местного самоуправления, принявших решение об утверждении, схемы или  
 Регламенту КСМ  
 (наименование организации о перераспределении земельных участков)  
 от 17.11.2016г № 944-Р



Площадь земельного участка 710 м<sup>2</sup>

Обозначение характерных точек грани	Координаты, м	
	X	Y
1	2	3
п1	4 981 948	5 230 010
п2	4 981 930	5 229 999
п3	4 981 930	5 229 999
п4	4 981 925	5 229 995
п5	4 981 943	5 229 974
п6	4 981 958	5 229 988
п7	4 981 960	5 229 984
п8	4 981 965	5 229 988
п1	4 981 948	5 230 010



Пономарёв Н.В.