



## АДМИНИСТРАЦИЯ ГОРОДА БЕЛОГОРСК

### БЕЛОГОРСКОГО РАЙОНА РЕСПУБЛИКИ КРЫМ

### ПОСТАНОВЛЕНИЕ

15 мая 2017 года

№ 284-П

Об утверждении муниципальных маршрутов регулярных перевозок №1 и №2 и утверждении реестра муниципальных маршрутов регулярных перевозок

В соответствии с Федеральным законом от 06.10.2003 г. №131-ФЗ «Об общих принципах организации местного самоуправления в РФ», Федеральным законом от 13.07.2015 г. №220-ФЗ «Об организации регулярных перевозок пассажиров и багажа автомобильным транспортом и городским наземным электрическим транспортом в РФ и о внесении изменений в отдельные законодательные акты РФ», руководствуясь Законом Республики Крым от 06.06.2016 г. №251-ЗРК «Об организации регулярных перевозок пассажиров и багажа автомобильным транспортом и городским наземным электрическим транспортом в Республике Крым», решением Белогорского городского совета от 29.12.2017 г. №400 (с изменениями и дополнениями), постановлением администрации города Белогорск от 11.01.2017 г. №10-п, администрация города Белогорск

### ПОСТАНОВЛЯЕТ:

1. Утвердить маршрут регулярных перевозок №1 «Сара-Су – КрымОпт – РЭС – Сара-Су» (приложение 1).
2. Утвердить маршрут регулярных перевозок №2 «Тайган – РЭС – Тайган» (приложение 2).
3. Утвердить реестр муниципальных маршрутов регулярных перевозок городского поселения Белогорск (приложение 3)
4. Опубликовать настоящее постановление на официальном «Портале Правительства Республики Крым» в информационной сети «Интернет» в разделе муниципальное образование Белогорск (<http://belogorsk.rk.gov.ru>).
5. Настоящее постановление вступает в силу со дня его подписания
6. Контроль за исполнением постановления возложить на заместителя главы администрации города Белогорск Курбанова В.А.

Глава администрации


А.Г. Алексеенко



**СХЕМА МАРШРУТА РЕГУЛЯРНЫХ ПЕРЕВОЗКОК №1  
«Сара-Су – КрымОпт – РЭС – Сара-Су»**

Утверждаю:  
Глава администрации города Белогорск

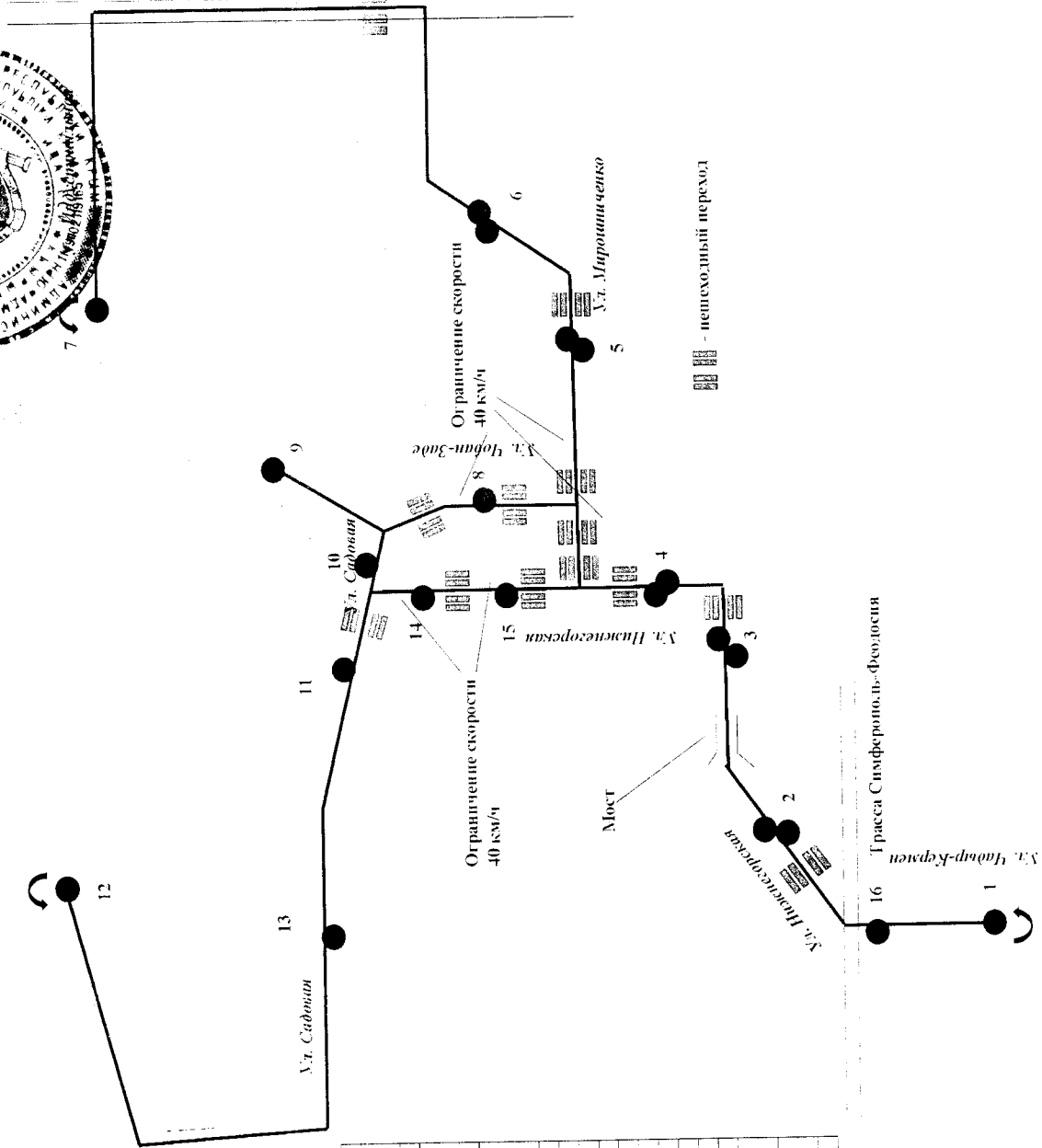
А.Г. Алексеевко  
2017 г.



Администрация города Белогорск от

№ по схеме	Наименование
1	Ул. Чалыр-Кермен
2	Лесхоз
3	«АРИС»
4	Пожарка
5	Ул. Щерса
6	«Керосинка»
7	КрымОпт (промежуточная)
8	Ул. Чобан-Зале
9	ЦРБ
10	Ул. Садовая
11	Техника-1
12	РЭС (конечная)
13	Техника-2
14	Д.с. №5
15	«Реваль»
16	Сара-Су

№ по маршруту	Хронология маршрута		Расстояние от начального пункта
	Время прибытия	Время отправления	
1	0	0	0
2	3:00	4:00	1,6
3	5:00	6:00	2,0
4	6:45	8:00	2,5
5	9:40	10:40	3,2
6	11:30	12:30	4,0
7	15:30	20:00	5,9
8	23:00	24:00	7,8
9	25:00	26:00	8,5
10	27:20	28:00	9,0
11	31:00	32:30	9,9
12	34:30	35:30	10,5
13	36:30	37:30	10,9
14	40:00	55:00	11,9
15	57:00	58:00	12,9
16	59:00	1:00:00	13,5
17	1:01:18	1:02:18	14,1
18	1:03:23	1:04:23	14,6
19	1:05:20	1:06:20	15,1
20	1:07:20	1:08:20	15,6
21	1:10:00	1:11:00	16,3
22	1:13:00	-	17,1

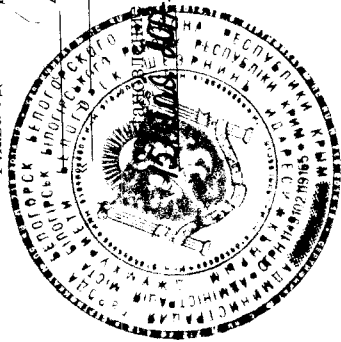


Трасса Симферополь-Феодосия

Ул. Чалыр-Кермен  
Трасса Симферополь-Феодосия

Утверждаю:  
Глава администрации города Белогорск

А.Г. Алексеев  
2017 г.

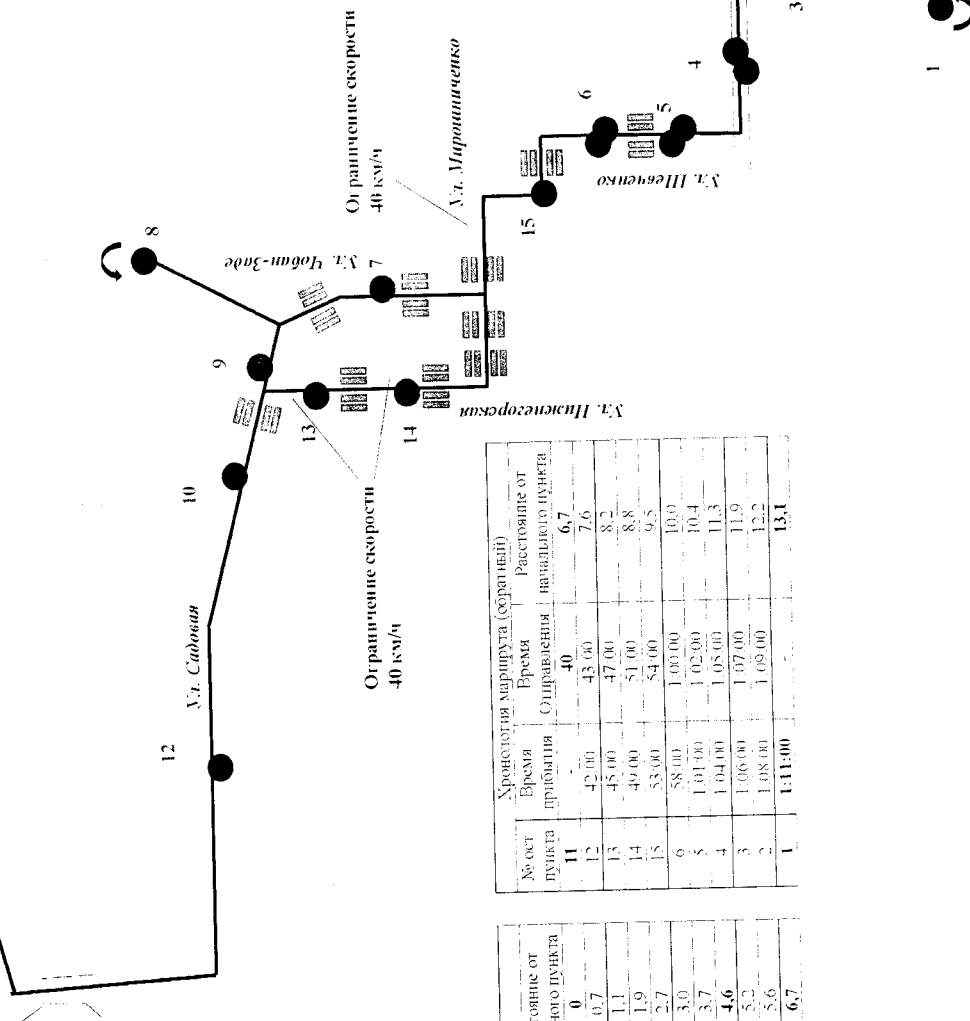


администрации города Белогорск от  
№ 884-Д

**СХЕМА МАРШРУТА РЕГУЛЯРНЫХ ПЕРЕВОЗОК №2**  
«Тайган – РЭС – Тайган»



Рядомость остановочных пунктов	
№ в схеме	Наименование
1	Тайган
2	Мереегатания
3	Молоковолд
4	Карибуруйвекитэ
5	Ул. Шелевню
6	Дс №4
7	Ул. Чобит-Задэ
8	ПРБ
9	Ул. Садювая
10	Техника-1
11	РЭС (коллектив)
12	Техника-2
13	Дс №5
14	Верхняя Шквы №1
15	Шквы №1



№ ост. пункта	Хронология маршрута (сборный)		Расстояние от начального пункта
	Время прибытия	Время отправления	
11	-	40	6,7
12	42:00	43:00	7,6
13	45:00	47:00	8,2
14	49:00	51:00	8,8
15	53:00	54:00	9,5
9	58:00	1:00:00	10,0
8	1:01:00	1:02:00	10,4
4	1:04:00	1:05:00	11,3
3	1:06:00	1:07:00	11,9
2	1:08:00	1:09:00	12,2
1	1:11:00	-	13,1

№ ост. пункта	Хронология маршрута (прямой)		Расстояние от начального пункта
	Время прибытия	Время отправления	
1	-	0	0
2	1:26	2:26	0,7
3	3:26	4:30	1,1
4	6:30	7:30	1,9
5	8:50	9:50	2,7
6	10:50	11:50	3,0
7	12:30	13:30	3,7
8	15:34	17:00	4,6
9	18:43	19:43	5,2
10	21:00	22:00	5,6
11	24:00	40:00	6,7

Приложение 3  
 К постановлению администрации города  
 Белогорск

От 15 мая 2017 г. № 897-П

РЕЕСТР муниципальных маршрутов регулярных перевозок городского поселения Белогорск

Регистрационный номер маршрута	Порядковый номер маршрута	Наименование маршрута	Наименование промежуточных остановочных пунктов	Наименование с.улиц по которым предполагается движение	Протяженность маршрута	Порядок посадки и высадки пассажиров	Вид регулярных перевозок	Вид и класс транспортных средств	Экологический класс	Дата начала осуществления перевозок	Наименование с.местонахождения перевозчика
1	1	Сара-Су – КрымОпт – РЭС – Сара-Су	Лесхоз, «АВИС», Пожарка, ул. Щорса, «Керосинка», КрымОпт, ул. Чобан-Заде, ЦРБ, ул. Садовая, Техника, Д/С №5, «Версаль»	Ул. Чадыр-Кермен, ул. Курш-Цилер, ул. Нижнегорская, ул. Мирошниченко, ул. Феодосийская, ул. Индустриальная, ул. Русская, ул. Шоссейная, ул. Продольная, ул. Чобан-Заде, ул. Садовая	17,1	В установленных остановочных пунктах	Городской	Средний, малый	-	-	-

2	2	Тайган – РЭС – Тайган	Метеостанция, Молокозавод, Карьероуправле ние, ул. Шевченко, Д/с №4, ул. Чобан- Заде, ЦРБ, ул. Садовая, Техника, Д/с №5, «Версаль», Школа №1	Ул. Спаи, ул. Шевченко, ул. Мирошничен ко, ул. Чобан-Заде, ул. Садовая, ул. Нижнегорска я	12.8	В установлен ных остановочн ых пунктах	Городско й	Средний, малый	-	-
---	---	-----------------------------	--	--	------	--	---------------	-------------------	---	---