



**АДМИНИСТРАЦИЯ ГОРОДА БЕЛОГОРСК  
БЕЛОГОРСКОГО РАЙОНА  
РЕСПУБЛИКИ КРЫМ  
ПОСТАНОВЛЕНИЕ**

04.07.2016 г.

г. Белогорск

№403-П

Об утверждении схемы расположения земельного участка на кадастровом плане территории и предварительном согласовании предоставления земельного участка, расположенного по адресу: Республика Крым, Белогорский район, г. Белогорск, ул. Садовая, 65.


Рассмотрев заявление ГУП РК «Крымэнерго», в соответствии с Земельным кодексом Российской Федерации, Федеральным Конституционным Законом от 21.03.2014 № 6-ФКЗ «О принятии в Российскую Федерацию Республики Крым и образовании в составе Российской Федерации новых субъектов – Республики Крым и города федерального значения Севастополя», «Об общих принципах организации местного самоуправления в Российской Федерации» №131-ФЗ от 06.10.2003 года, Законом Республики Крым от 21.08.2014 № 54-ЗРК «Об основах местного самоуправления в Республике Крым», Законом Республики Крым от 15 января 2015 г. № 66-ЗРК «О предоставлении земельных участков, находящихся в государственной или муниципальной собственности и некоторых вопросов земельных отношений», Постановлением Совета Министров Республики Крым от 15.10.2014г. № 378 «Об утверждении Положения об особенностях отнесения к определенной категории земель и определения вида разрешенного использования земельных участков», Приказом Минэкономразвития России от 01.09.2014 N 540 "Об утверждении классификатора видов разрешенного использования земельных участков", постановлением Совета министров Республики Крым от 16 февраля 2015 года №44 «Об утверждении порядка подготовки схемы расположения земельного участка или земельных участков на кадастровом плане территории и проекта межевания территории», постановлением администрации города Белогорск №132-П от 28.09.2015 г «Об утверждении административного регламента «Утверждение схемы расположения земельного участка на кадастровом плане территории и согласование границ земельных участков» Решением Белогорского городского совета № 209 от 26.08.2015 г. «Об утверждении порядка управления и распоряжения земельными участками на территории муниципального образования городское поселение Белогорск Белогорского района

Республики Крым», Уставом муниципального образования города Белогорск, Администрация города Белогорск Белогорского района Республики Крым

**ПОСТАНОВЛЯЕТ:**

1. Предварительно согласовать предоставление земельного участка в аренду Государственному унитарному предприятию Республики Крым «Крымэнерго» по адресу: Российская Федерация, Республика Крым, г. Белогорск, ул. Садовая, 65, из земель населенного пункта.
2. Утвердить схему расположения земельного участка на кадастровом плане территории городского поселения Белогорск Белогорского района Республики Крым площадью 8442 кв.м, вид разрешенного использования: энергетика (код 6.7), расположенного по адресу: Российская Федерация, Республика Крым, Белогорский район, г. Белогорск, ул. Садовая, 65.
3. Уполномочить Государственное унитарное предприятие Республики Крым «Крымэнерго»:
  - 3.1. Обеспечить выполнение кадастровых работ, необходимых для образования земельного участка, расположенного по адресу: Российская Федерация, Республика Крым, г. Белогорск, ул. Садовая, 65.
4. Постановление является основанием для постановки земельного участка на государственный кадастровый учет.
5. Срок действия постановления о предварительном согласовании предоставления земельного участка составляет два года.
6. Настоящее постановление вступает в силу со дня его подписания.
7. Обнародовать данное постановление на официальном портале Правительства Республики Крым в разделе «Муниципальные образования», подраздел «город Белогорск» по адресу <http://belogorsk.rk.gov.ru>.
8. Контроль за исполнением данного постановления возложить на заместителя главы администрации города Белогорска Курбанова В.А.


**Глава администрации**



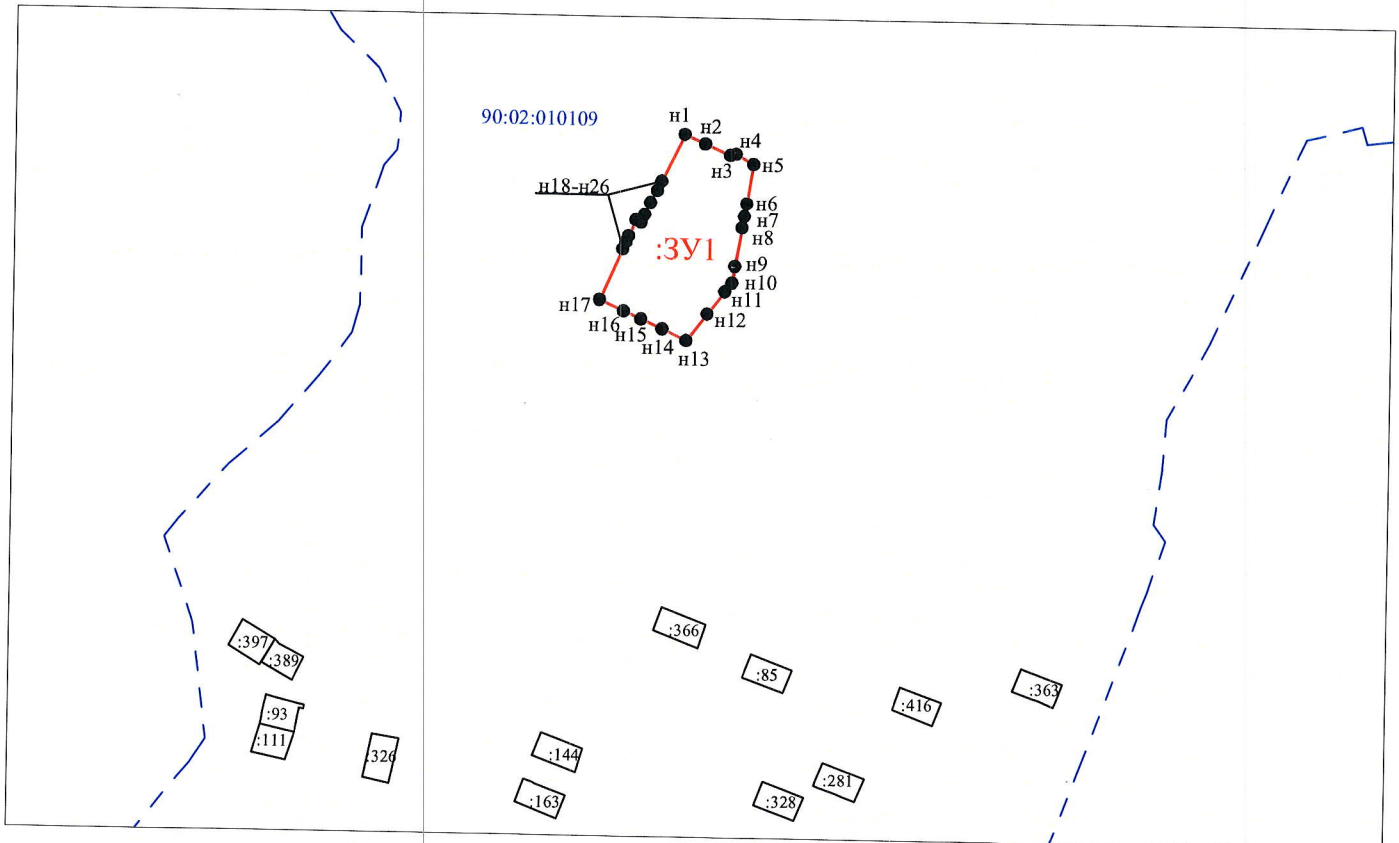
**Алексеевко А.Г.**

# СХЕМА РАСПОЛОЖЕНИЯ ЗЕМЕЛЬНОГО УЧАСТКА НА КАДАСТРОВОМ ПЛАНЕ ТЕРРИТОРИИ

Утверждена Постановлением  
муниципального образования  
город Белогорск  
от 04.04.2016 г. № 103-17



Обозначение земельного участка			90:02:010109:3У1		
Площадь земельного участка			8442 кв.м.		
Обозначение характерных точек границы	Координаты, м		Обозначение характерных точек границы	Координаты, м	
	X	Y		X	Y
n1	4983289.27	5230799.73	n14	4983156.45	5230786.05
n2	4983282.99	5230813.70	n15	4983162.93	5230771.54
n3	4983275.45	5230830.85	n16	4983168.20	5230759.57
n4	4983276.51	5230834.29	n17	4983175.71	5230742.96
n5	4983269.36	5230846.82	n18	4983210.42	5230758.45
n6	4983242.57	5230842.48	n19	4983215.36	5230760.44
n7	4983234.09	5230841.06	n20	4983219.41	5230762.13
n8	4983226.18	5230839.61	n21	4983230.54	5230767.12
n9	4983199.72	5230834.96	n22	4983229.21	5230770.09
n10	4983188.36	5230833.17	n23	4983234.19	5230772.92
n11	4983182.45	5230828.37	n24	4983242.26	5230776.88
n12	4983167.11	5230816.54	n25	4983250.51	5230781.36
n13	4983148.87	5230802.43	n26	4983256.82	5230784.21
			n1	4983289.27	5230799.73



Масштаб 1:4000

**Условные обозначения:**

- - существующая часть границы по сведениям ГКН
- - вновь образованная часть границы, сведения о которой достаточны для определения ее местоположения
- - граница кадастрового квартала

90:02:010109 - номер кадастрового квартала