



Республика Крым
Белогорский район
Администрация города Белогорск

ПОСТАНОВЛЕНИЕ

«15» мая 2016 г

№ 181-П

Об утверждении схемы расположения земельного участка на кадастровом плане территории и предварительном согласовании предоставления земельного участка, расположенного по адресу:
Республика Крым, г. Белогорск, ул. Попова 36

Рассмотрев заявление гр. Сахаровой А.В., гр. Сахарова В.А., гр. Штоп И.В., гр. Прима Ю.В. на основании ст.39 Земельного кодекса Российской Федерации, в соответствии с Земельным кодексом РФ (с изм. И доп. в силу с 01.04.2015 г), ФЗ- №131 от 06.10.2003 года «Об общих принципах организации местного самоуправления в Российской Федерации», Федеральным Конституционным Законом от 21.03.2014 № 6-ФКЗ «О принятии в Российскую Федерацию Республики Крым и образовании в составе Российской Федерации новых субъектов – Республики Крым и города федерального значения Севастополя», Законом Республики Крым от 21.08.2014 № 54-ЗКР «Об основах местного самоуправления в Республике Крым», Законом Республики Крым от 15 января 2015 г, № 66-ЗКР/15 «О предоставлении земельных участков, находящихся в государственной или муниципальной собственности и некоторых вопросов земельных отношений», Постановлением Совета Министров Республики Крым от 15.10.2014г. № 378 «Об утверждении Положения об особенностях отнесения к определенной категории земель и определения вида разрешенного использования земельных участков» Решением Белогорского городского совета № 209 от 26.08.2015 г. «Об утверждении порядка управления и распоряжения земельными участками на территории муниципального образования городское поселение Белогорск Белогорского района Республики Крым», Уставом муниципального образования города Белогорск, Положением об администрации города Белогорск, протокола № 4 от 23.03.2016 г «О заседании комиссии по рассмотрению вопросов об утверждении схемы расположения земельного участка на кадастровом плане территории и предварительном согласовании предоставления земельного участка» Администрация города Белогорск Белогорского района Республики Крым

ПОСТАНОВЛЯЕТ:

1. Предварительно согласовать предоставление земельного участка в общую долевую собственность по адресу: Россия, Республика Крым, г. Белогорск, ул. Попова 36, гр. Сахаровой Алле Викторовне 04.12.1963 г.р. проживающую по адресу: Россия, Республика Крым, г. Белогорск, ул. Попова 36, гр. Сахарову Виктору Анатольевичу 22.08.1961 г.р. проживающего по адресу: Россия, Республика Крым, г. Белогорск, ул. Попова 36, гр. Штоп Инне Викторовне 27.09.1984 г.р. проживающую по адресу: Россия, Республика Крым, г. Белогорск, ул. Попова 36, гр. Прима Юлии Викторовне 21.12.1990 г.р. проживающую по адресу: Россия, Республика Крым, г. Белогорск, ул. Попова 36 из населенного пункта.
2. Утвердить схему расположения земельного участка на кадастровом плане территории городского поселения Белогорск Белогорского района Республики

Крым площадью 655 кв. м, из земель населенного пункта, вид разрешенного использования: для индивидуального жилищного строительства (код 2.1), расположенного по адресу: Россия, Республика Крым, г. Белогорск, ул. Попова 36

3. гр. Сахаровой А.В., гр. Сахарова В.А., гр. Штоп И.В., гр. Прима Ю.В.

3.1. Обеспечить выполнение кадастровых работ, необходимых для образования земельного участка, расположенного по адресу: Россия, Республика Крым, г. Белогорск, ул. Попова 36

3.2. Обращаться без доверенности с заявлением об осуществлении государственного кадастрового учета земельного участка, а также с заявлением о государственной регистрации муниципальной собственности на земельный участок;

4. Постановление является основанием для постановки земельных участков на государственный кадастровый учет.

5. Срок действия постановления о предварительном согласовании предоставления земельного участка составляет два года.

6. Настоящее постановление вступает в силу со дня его подписания.

7. Контроль за исполнением данного постановления возложить на заместителя главы администрации города Белогорска Верещинского С.С.







Заместитель главы администрации города Белогорск Розум М.М.





Масштаб 1:5 000

Условные обозначения:

- : 3У1** - Земельный участок - кадастровый номер 90:02:010108:3У1, расположенный по адресу: Республика Крым, Белогорский район, г. Белогорск, ул. Попова, 36, площадью 655 кв.м.
-  - Вновь образованная часть границы, сведения о которой достаточны для определения ее местоположения
-  н6 - Образуемая точка, сведения о которой позволяют однозначно определить ее местоположение
-  - Граница кадастрового квартала
-  90:02:110102 - Номер кадастрового квартала
-  - Земельные участки, сведения о которых содержится в ГКН
- : 61** - Кадастровый номер объекта недвижимости, сведения о котором содержится в ГКН
-  - Кадастровый инженер В.В. Дымкович



Утверждена

постановлением администрации
(наименование документа об утверждении, включая наименования органов государственной власти или

г. Белогорск Белогорский р-н
органов местного самоуправления, принявших решение об утверждении схемы или

подписавших соглашение о перераспределении земельных участков)

от 25.03.16

№

181-17

Схема расположения земельного участка кадастровый номер 90:02:010108:301 на кадастровом плане территории

Площадь земельного участка 655 м²

Республика Крым, Белогорский р-н, г. Белогорск, ул. Попова, 36

Обозначение характерных точек границ	Координаты, м	
	X	Y
1	2	3
н1	4 981 703	5 229 320
н2	4 981 685	5 229 357
н3	4 981 669	5 229 350
н4	4 981 675	5 229 335
н5	4 981 682	5 229 326
н6	4 981 696	5 229 316
н1	4 981 703	5 229 320

Кадастровый инженер В. В. Дымкович

