



Республика Крым
Белогорский район
Администрация города Белогорск

ПОСТАНОВЛЕНИЕ

« 25 » марта 2016 г

№ 180-П

Об утверждении схемы расположения земельного участка на кадастровом плане территории и предварительном согласовании предоставления земельного участка, расположенного по адресу: Республика Крым, г. Белогорск, ул. Бирлик 8А

Рассмотрев заявление гр. Мустафаевой Ш.Н на основании ст.39 Земельного кодекса Российской Федерации, в соответствии с Земельным кодексом РФ (с изм. И доп. в силу с 01.04.2015 г), ФЗ- №131 от 06.10.2003 года «Об общих принципах организации местного самоуправления в Российской Федерации», Федеральным Конституционным Законом от 21.03.2014 № 6-ФКЗ «О принятии в Российскую Федерацию Республики Крым и образовании в составе Российской Федерации новых субъектов – Республики Крым и города федерального значения Севастополя», Законом Республики Крым от 21.08.2014 № 54-ЗКР «Об основах местного самоуправления в Республике Крым», Законом Республики Крым от 15 января 2015 г. № 66-ЗКР/15 «О предоставлении земельных участков, находящихся в государственной или муниципальной собственности и некоторых вопросов земельных отношений», Приказа Минэкономразвития России от 01.09.2014г. № 540 «Об утверждении классификатора видов разрешенного использования земельных участков» Решением Белогорского городского совета № 209 от 26.08.2015 г. «Об утверждении порядка управления и распоряжения земельными участками на территории муниципального образования городское поселение Белогорск Белогорского района Республики Крым», Уставом муниципального образования города Белогорск, Положением об администрации города Белогорск, протокола № 4 от 23.03.2016 г «О заседании комиссии по рассмотрению вопросов об утверждении схемы расположения земельного участка на кадастровом плане территории и предварительном согласовании предоставления земельного участка» Администрация города Белогорск Белогорского района Республики Крым

ПОСТАНОВЛЯЕТ:

1. Предварительно согласовать предоставление земельного участка в аренду сроком на 5 лет по адресу: Россия, Республика Крым, г. Белогорск, ул. Бирлик 8 А, гр. Мустафаевой Шафике Нуриевне 26.04.1967 г.р. проживающую по адресу: Россия, Республика Крым, Белогорский район, г. Белогорск ул. П. Морозова 9, из земель населенного пункта.
2. Утвердить схему расположения земельного участка на кадастровом плане территории городского поселения Белогорск Белогорского района Республики Крым площадью 320 кв. м, из земель населенного пункта, вид разрешенного использования: магазины (код 4.4), расположенного по адресу: Россия, Республика Крым, г. Белогорск, ул. Бирлик 8 А
3. гр. Мустафаевой Ш.Н.
 - 3.1. Обеспечить выполнение кадастровых работ, необходимых для образования земельного участка, расположенного по адресу: Россия, Республика Крым, г. Белогорск, ул. Бирлик 8 А

3.2. Обращаться без доверенности с заявлением об осуществлении государственного кадастрового учета земельного участка, а также с заявлением о государственной регистрации муниципальной собственности на земельный участок;

4. Постановление является основанием для постановки земельных участков на государственный кадастровый учет.

5. Срок действия постановления о предварительном согласовании предоставления земельного участка составляет два года.

6. Настоящее постановление вступает в силу со дня его подписания.

7. Контроль за исполнением данного постановления возложить на заместителя главы администрации города Белогорска Верещинского С.С.

Заместитель главы администрации города Белогорск



М.М. Розум

Приложение 2 к постановлению Совета министров
Республики Крым от «16» февраля 2015 года № 44

Утверждена:

постановлением администрации

(наименование документа об утверждении, включая наименование

г. Белогорск Белогорского р. и РС

органов государственной власти или органов местного

самоуправления, принявших решение об утверждении схемы

или подписавших соглашение о перераспределении земельных участков)

от *25.03.2016* № *180-11*

Схема расположения земельного участка на кадастровом плане территории кадастрового квартала 90:02:010101



Масштаб 1:4300




Условный номер земельного участка 90:02:010101:3У1

Адрес земельного участка: Республика Крым, Белогорский район, г. Белогорск, ул. Бирлик, 8-А

Площадь земельного участка 320 кв.м

Обозначение характерных точек границ	Координаты , м	
	X	Y
1	2	3
н1	4983114.69	5226701.19
н2	4983114.58	5226702.28
н3	4983114.08	5226711.16
н4	4983113.89	5226714.14
н5	4983113.65	5226717.16
н6	4983110.67	5226716.99
н7	4983097.14	5226716.31
н8	4983093.88	5226716.17
н9	4983094.08	5226711.75
н10	4983094.77	5226700.03
н1	4983114.69	5226701.19

Условные обозначения:

№ п/п	Название условного знака	Изображение	Описание изображения
1	2	3	4
1	Граница формируемого земельного участка		сплошная линия красного цвета, толщиной 0,2 мм (допускается линия черного цвета, выделенная маркером красного цвета, шириной до 3 мм)
2	Граница существующего земельного участка		сплошная линия черного цвета, толщиной 0,2 мм
3	Существующая часть границы, имеющиеся в ГКН сведения о которой недостаточны для определения ее местоположения		пунктирная линия синего цвета, толщиной 0,2 мм, длиной штриха 2 мм и интервалом между штрихами 1 мм

Кадастровый инженер

