



Республика Крым  
Белогорский район  
Администрация города Белогорск

**ПОСТАНОВЛЕНИЕ**

« 25 » марта 2016 г

№ 179-17

Об утверждении схемы расположения земельного участка на кадастровом плане территории и предварительном согласовании предоставления земельного участка, расположенного по адресу:  
Республика Крым, г. Белогорск, ул. Гагарина 64

Рассмотрев заявление гр. Крылова Л.А. на основании ст.39 Земельного кодекса Российской Федерации, в соответствии с Земельным кодексом РФ (с изм. И доп. в силу с 01.04.2015 г), ФЗ- №131 от 06.10.2003 года «Об общих принципах организации местного самоуправления в Российской Федерации», Федеральным Конституционным Законом от 21.03.2014 № 6-ФКЗ «О принятии в Российскую Федерацию Республики Крым и образовании в составе Российской Федерации новых субъектов – Республики Крым и города федерального значения Севастополя», Законом Республики Крым от 21.08.2014 № 54-ЗКР «Об основах местного самоуправления в Республике Крым», Законом Республики Крым от 15 января 2015 г, № 66-ЗКР/15 «О предоставлении земельных участков, находящихся в государственной или муниципальной собственности и некоторых вопросов земельных отношений», Приказа Минэкономразвития России от 01.09.2014г. № 540 «Об утверждении классификатора видов разрешенного использования земельных участков» Решением Белогорского городского совета № 209 от 26.08.2015 г. «Об утверждении порядка управления и распоряжения земельными участками на территории муниципального образования городское поселение Белогорск Белогорского района Республики Крым», Уставом муниципального образования города Белогорск, Положением об администрации города Белогорск, протокола № 4 от 23.03.2016 г «О заседании комиссии по рассмотрению вопросов об утверждении схемы расположения земельного участка на кадастровом плане территории и предварительном согласовании предоставления земельного участка» Администрация города Белогорск Белогорского района Республики Крым

**ПОСТАНОВЛЯЕТ:**

1. Предварительно согласовать предоставление земельного участка в собственность по адресу: Россия, Республика Крым, г. Белогорск, ул. Гагарина 64, гр. Крыловой Людмиле Александровне 05.09.1944 г.р. проживающую по адресу: Россия, Республика Крым, Белогорский район, г. Белогорск ул. Нижнегорская 99, кв.16, из земель населенного пункта.
2. Утвердить схему расположения земельного участка на кадастровом плане территории городского поселения Белогорск Белогорского района Республики Крым площадью 519 кв. м, из земель населенного пункта, вид разрешенного использования для индивидуального жилищного строительства (код 2.1), расположенного по адресу: Россия, Республика Крым, г. Белогорск, ул. Гагарина, 64
3. гр. Крыловой Л.А.

3.1. Обеспечить выполнение кадастровых работ, необходимых для образования земельного участка, расположенного по адресу: Россия, Республика Крым, г. Белогорск, ул. Гагарина 64

3.2. Обращаться без доверенности с заявлением об осуществлении государственного кадастрового учета земельного участка, а также с заявлением о государственной регистрации муниципальной собственности на земельный участок;

4. Постановление является основанием для постановки земельных участков на государственный кадастровый учет.

5. Срок действия постановления о предварительном согласовании предоставления земельного участка составляет два года.

6. Настоящее постановление вступает в силу со дня его подписания.

7. Контроль за исполнением данного постановления возложить на заместителя главы администрации города Белогорска Верещинского С.С.

Заместитель главы администрации города Белогорск **М.М. Розум**



Условные обозначения:

3301

Земельный участок, расположенный по адресу: Республика Крым, г. Белогорск, ул. Гагарина 64, площадью 519 кв. м.

- Инженерный план, утвержденный для государственного кадастрового учета.

- Обременения, установленные в соответствии с законодательством Российской Федерации.

- Границы кадастровых объектов.

- Номер кадастрового объекта.

- Земельный участок.





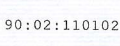



- Кадастровый номер земельного участка.

- Кадастровый номер.



Масштаб 1:5 000

**Условные обозначения:**

-  - Земельный участок - кадастровый номер 90:02:010105:3У1, расположенный по адресу: Республика Крым, Белогорский район, г. Белогорск, ул. Гагарина, д. 64, площадью 519 кв.м.
-  - Вновь образованная часть границы, сведения о которой достаточны для определения ее местоположения
-  - Образуемая точка, сведения о которой позволяют однозначно определить ее местоположение
-  - Граница кадастрового квартала
-  - Номер кадастрового квартала
-  - Земельные участки, сведения о которых содержится в ГКН
-  - Кадастровый номер объекта недвижимости, сведения о котором содержится в ГКН
-  - Кадастровый инженер В.В. Дымкович



Утверждена

постановлением администрации  
(наименование документа об утверждении, включая наименования органов государственной власти или

г. Белогорск Белогорский  
органов местного самоуправления, принявших решение об утверждении схемы или

подписавших соглашение о перераспределении земельных участков)

от 25 марта 2016г №

179-11

Схема расположения земельного участка кадастровый номер 90:02:010105:3У1 на кадастровом плане территории

Площадь земельного участка 519 м<sup>2</sup>

Республика Крым, Белогорский р-н, г. Белогорск, ул. Гагарина, 64

Обозначение характерных точек границ	Координаты, м	
	X	Y
<b>1</b>	<b>2</b>	<b>3</b>
н1	4 981 928	5 228 979
н2	4 981 923	5 228 982
н3	4 981 917	5 228 985
н4	4 981 902	5 228 971
н5	4 981 890	5 228 962
н6	4 981 906	5 228 952
н7	4 981 907	5 228 953
н8	4 981 908	5 228 954
н1	4 981 928	5 228 979

Кадастровый инженер



В. В. Дымкович